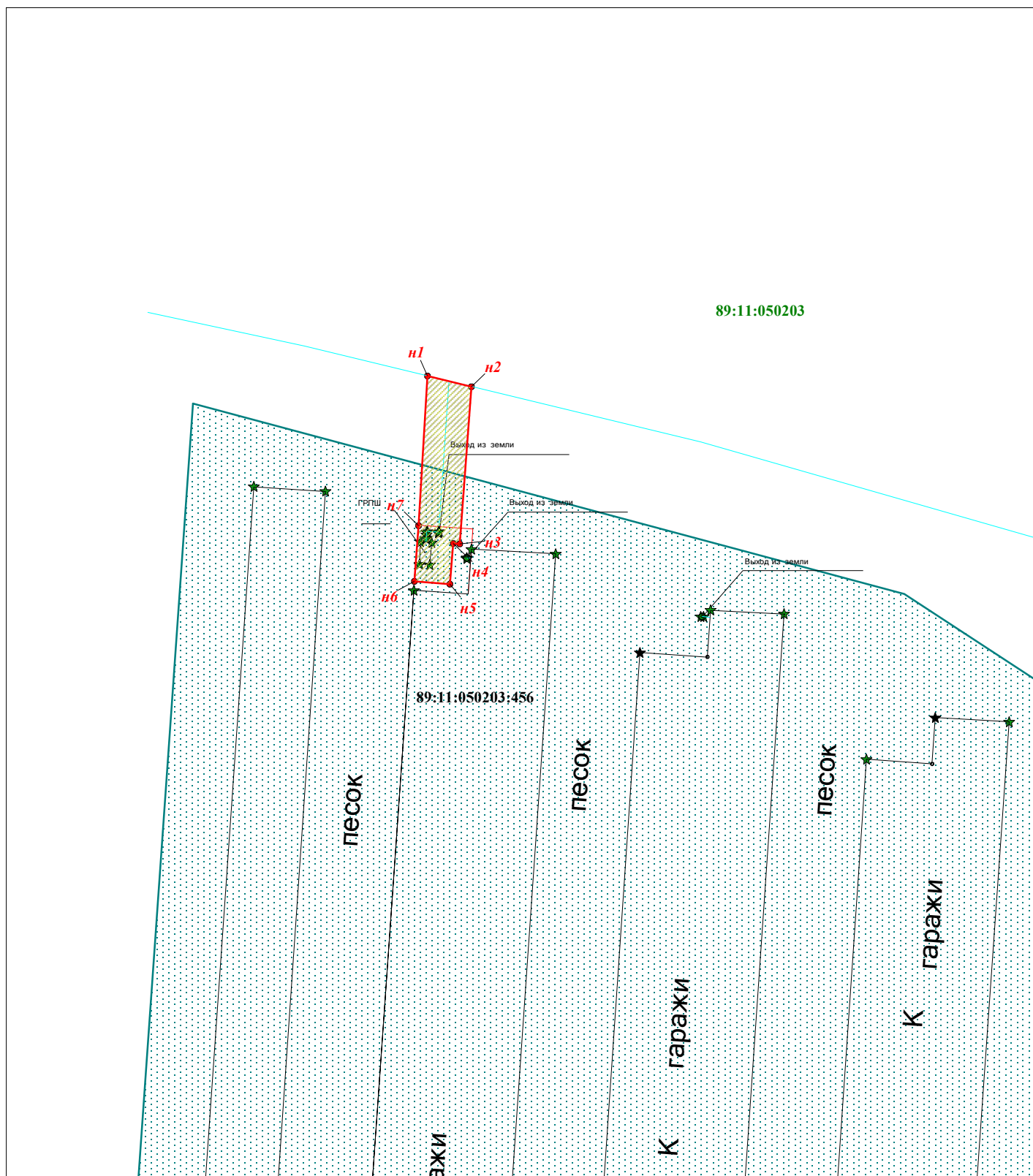


Схема границ публичного сервитута на кадастровом плане территории



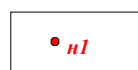
Условные обозначения:

Масштаб 1:500




- граница публичного сервитута

89:11:050203 - номер кадастрового квартала




- обозначение и номер образуемой характерной точки границы публичного сервитута




- граница кадастрового квартала

89:11:050203:456



- граница и номер земельного участка, учтенного в ЕГРН



- ось сетей газопровода