

## ОПИСАНИЕ МЕСТОПОЛОЖЕНИЯ ГРАНИЦ

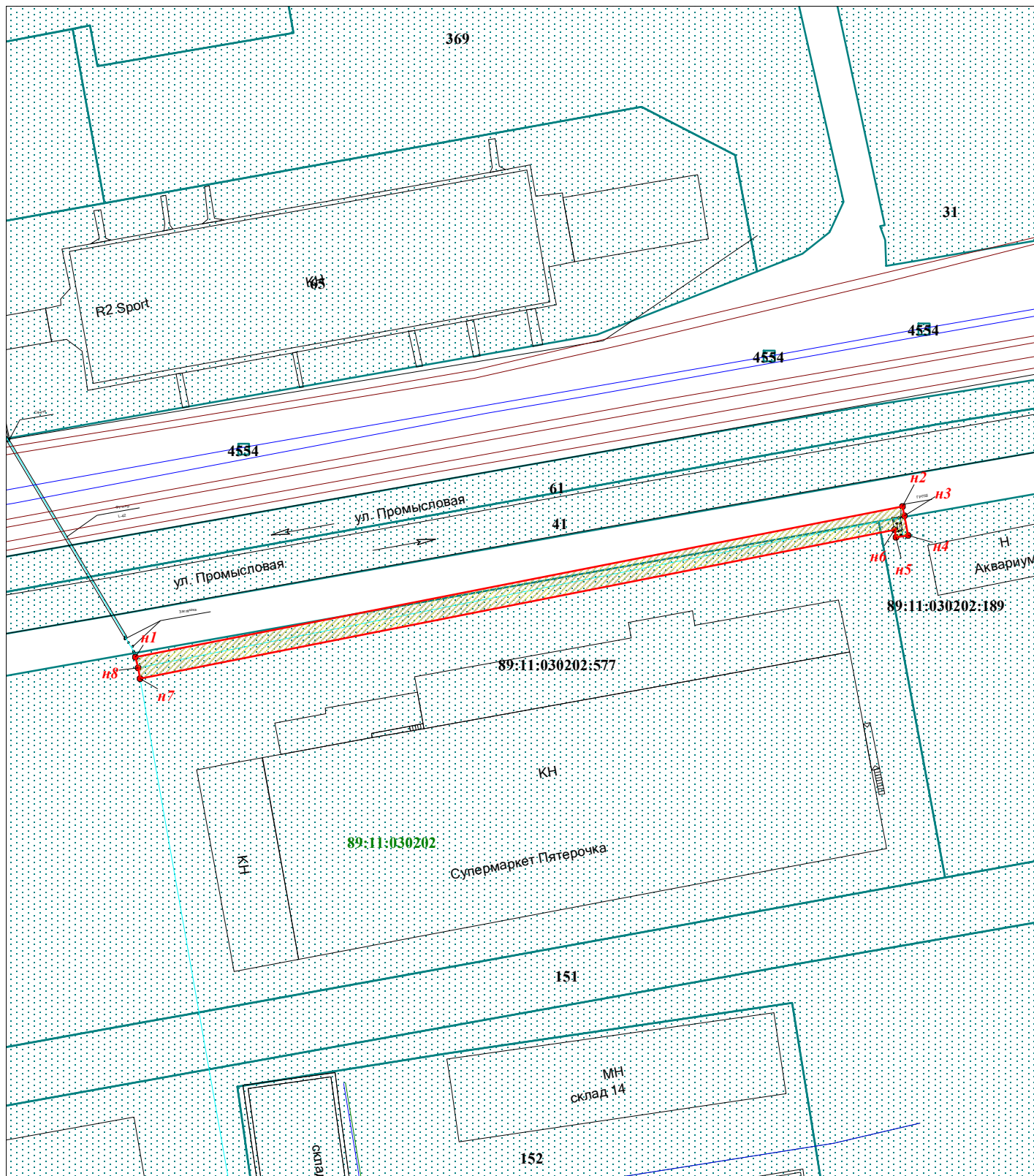
публичного сервитута в целях размещения объекта: «Подводящий газопровод высокого давления системы газораспределения к складу по адресу: ЯНАО, г. Новый Уренгой, Восточная промзона, панель «В», кад. № 89:11:030202:189»

(наименование объекта, местоположение границ которого описано (далее - объект))

<b>Сведения об объекте</b>					
№ п/п	Характеристики объекта	Описание характеристик			
1	2	3			
1	Местоположение объекта	Ямало-Ненецкий автономный округ, г. Новый Уренгой			
2	Площадь объекта ± величина погрешности определения площади ( $P \pm \Delta P$ )	560 ± 4 кв.м			
3	Иные характеристики объекта	Публичный сервитут в отношении части земель кадастрового квартала 89:11:030202 (103 кв.м); Публичный сервитут в отношении частей земельных участков с кадастровыми номерами 89:11:030202:577 (445 кв.м); 89:11:030202:189 (12 кв.м)			
<b>Сведения о местоположении границ объекта</b>					
<b>1. Система координат МСК-89, зона 4</b>					
<b>2. Сведения о характерных точках границ объекта</b>					
Обозначение характерных точек границ	Координаты, м		Метод определения координат характерной точки	Средняя квадратическая погрешность положения характерной точки ( $M_t$ ), м	Описание обозначения точки на местности (при наличии)
	X	Y			
1	2	3	4	5	6
н1	1522365,06	4438924,29	Картометрический метод	0.1	—
н2	1522392,35	4439063,11	Картометрический метод	0.1	—
н3	1522390,61	4439063,44	Картометрический метод	0.1	—
н4	1522387,10	4439064,14	Картометрический метод	0.1	—
н5	1522386,71	4439061,98	Картометрический метод	0.1	—
н6	1522388,12	4439061,72	Картометрический метод	0.1	—
н7	1522361,16	4438925,16	Картометрический метод	0.1	—
н8	1522363,12	4438924,77	Картометрический метод	0.1	—
н1	1522365,06	4438924,29	Картометрический метод	0.1	—
<b>3. Сведения о характерных точках части (частей) границы объекта</b>					
Обозначение характерных точек части границы	Координаты, м		Метод определения координат характерной точки	Средняя квадратическая погрешность положения характерной точки ( $M_t$ ), м	Описание обозначения точки на местности (при наличии)
	X	Y			
1	2	3	4	5	6
Часть № —					



## Схема границ публичного сервитута на кадастровом плане территории



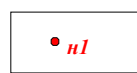
### Условные обозначения:

Масштаб 1:500




- граница публичного сервитута

89:11:030202 - номер кадастрового квартала




- обозначение и номер образуемой характерной точки границы публичного сервитута



- граница кадастрового квартала

89:11:030202:577

- граница и номер земельного участка, учтенного в ЕГРН



- ось сетей газопровода