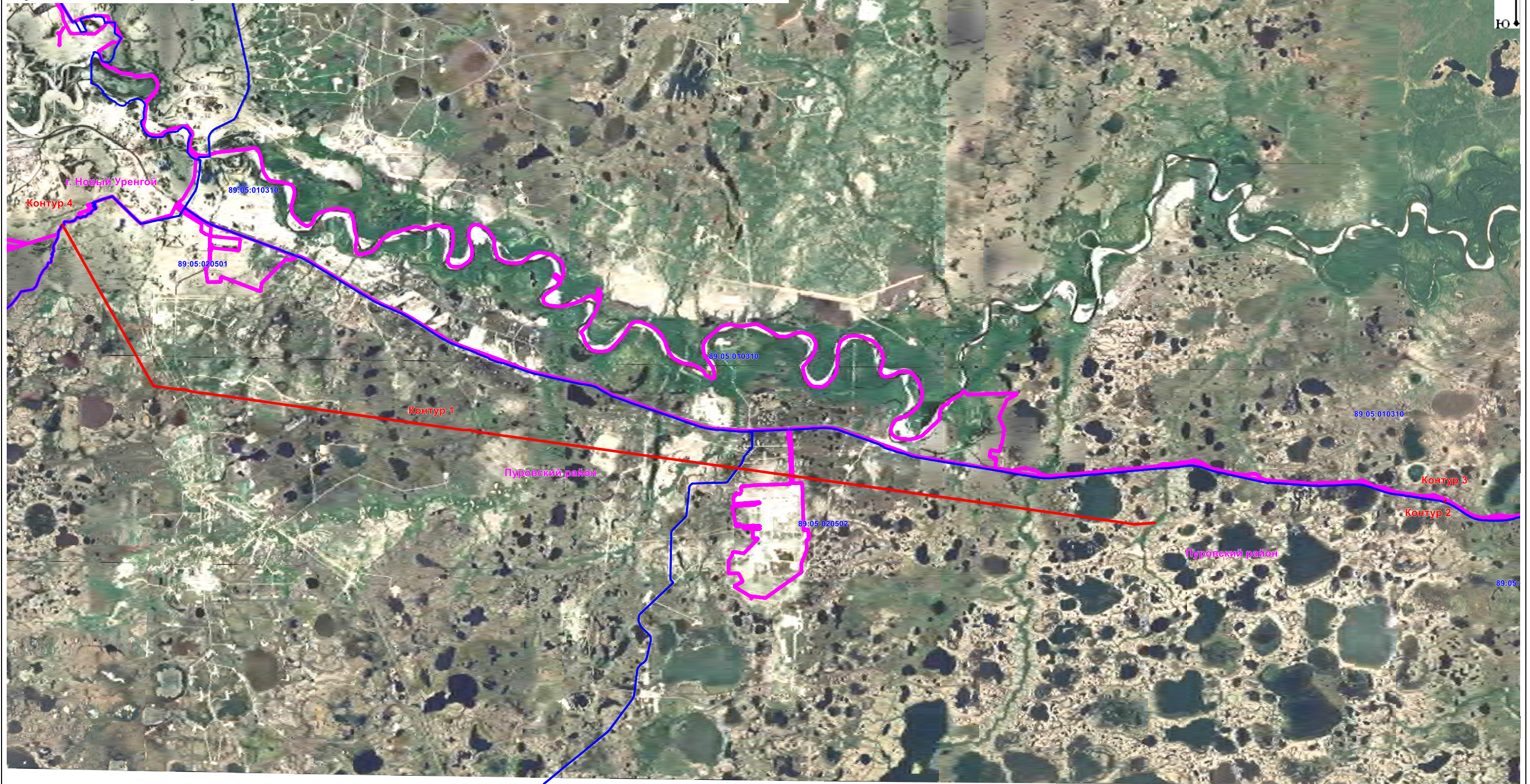


Схема границы публичного сервитута ВЛ 110 кВ Уренгой-УГРЭС 1 цепь с КН 89:00:000000:362

1. Публичный сервитут в целях эксплуатации объекта электросетевого хозяйства «ВЛ 110 кВ Уренгой-УГРЭС 1 цепь»
2. Адрес (местоположение): Ямало-Ненецкий автономный округ, Пуровский р-н, г.Новый Уренгой
3. Система координат: МСК-89 зона 3, зона 4
4. Общая площадь испрашиваемого публичного сервитута – 1 841 921 кв.м.
5. Ширина испрашиваемого публичного сервитута - от 15 м до 52 м.
6. Протяженность объекта электросетевого хозяйства - 66440 м.

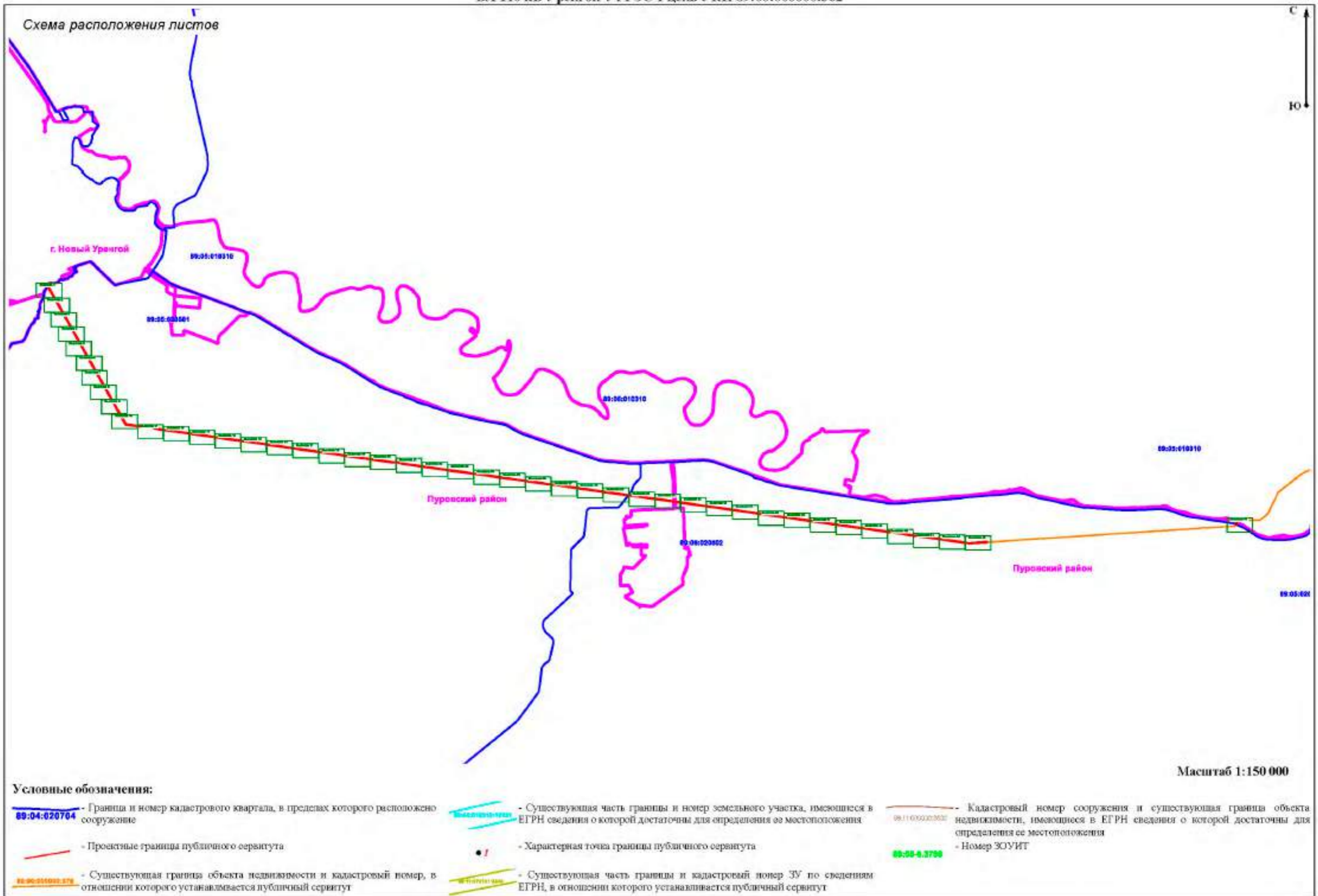


Масштаб 1:150 000

Условные обозначения:

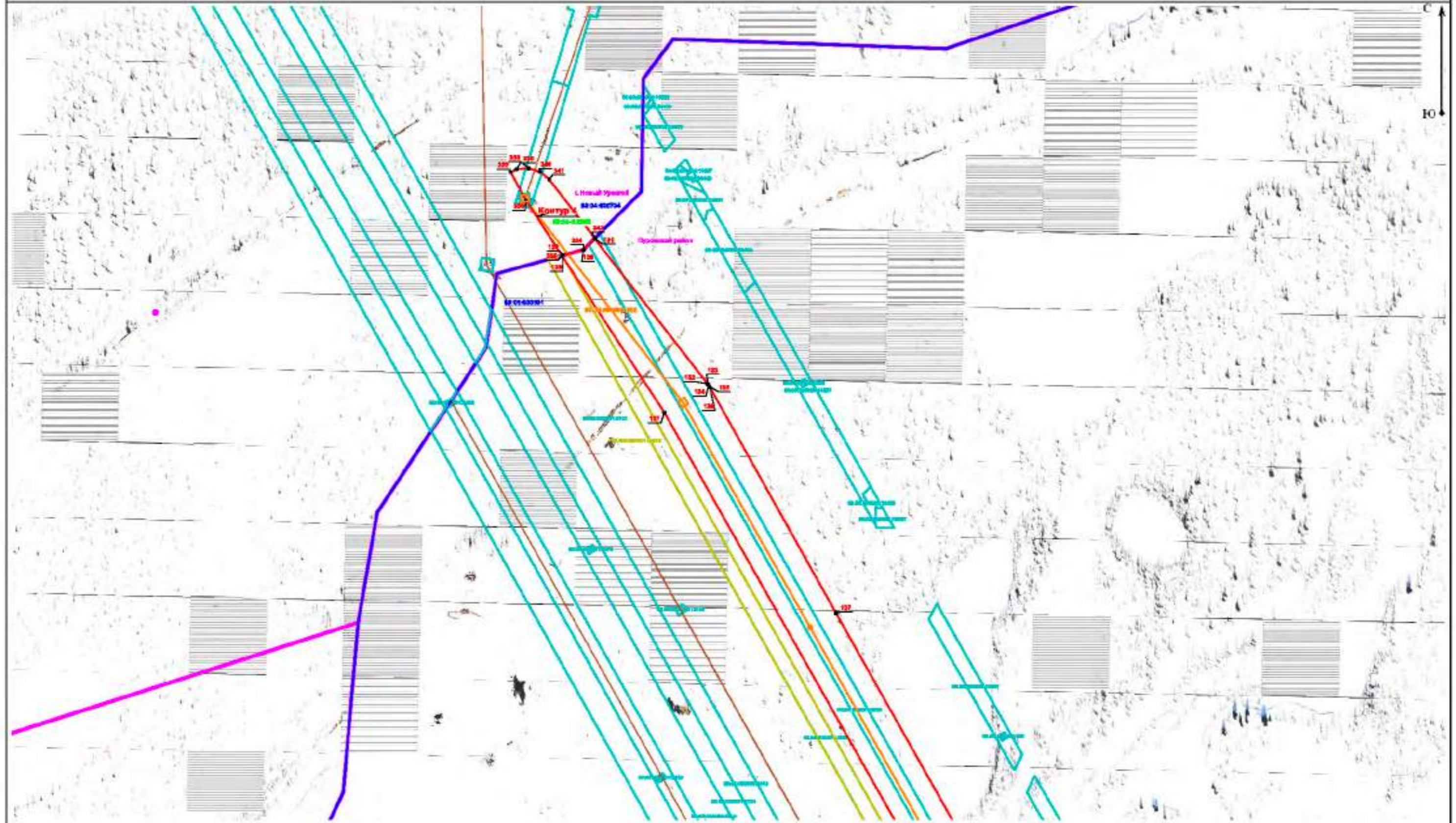
- | | | |
|--|---|--|
| - Граница и номер кадастрового квартала, в пределах которого расположено сооружение | - Существующая часть границы и номер земельного участка, имеющиеся в ЕГРН сведения о которой достаточны для определения ее местоположения | - Кадастровый номер сооружения и существующая граница объекта недвижимости, имеющиеся в ЕГРН сведения о которой достаточны для определения ее местоположения |
| - Проектные границы публичного сервитута | - Характерная точка границы публичного сервитута | - Номер ЗОУИТ |
| - Существующая граница объекта недвижимости и кадастровый номер, в отношении которого устанавливается публичный сервитут | - Существующая часть границы и кадастровый номер ЗУ по сведениям ЕГРН, в отношении которого устанавливается публичный сервитут | |

Схема границы публичного сервитута
ВЛ 110 кВ Уренгой-УГРЭС 1 цепь с КН 89:00:000000:362











**Схема границы публичного сервитута
ВЛ 110 кВ Уренгой-УГРЭС 1 цепь с КН 89:00:000000:362**

Выноска 1



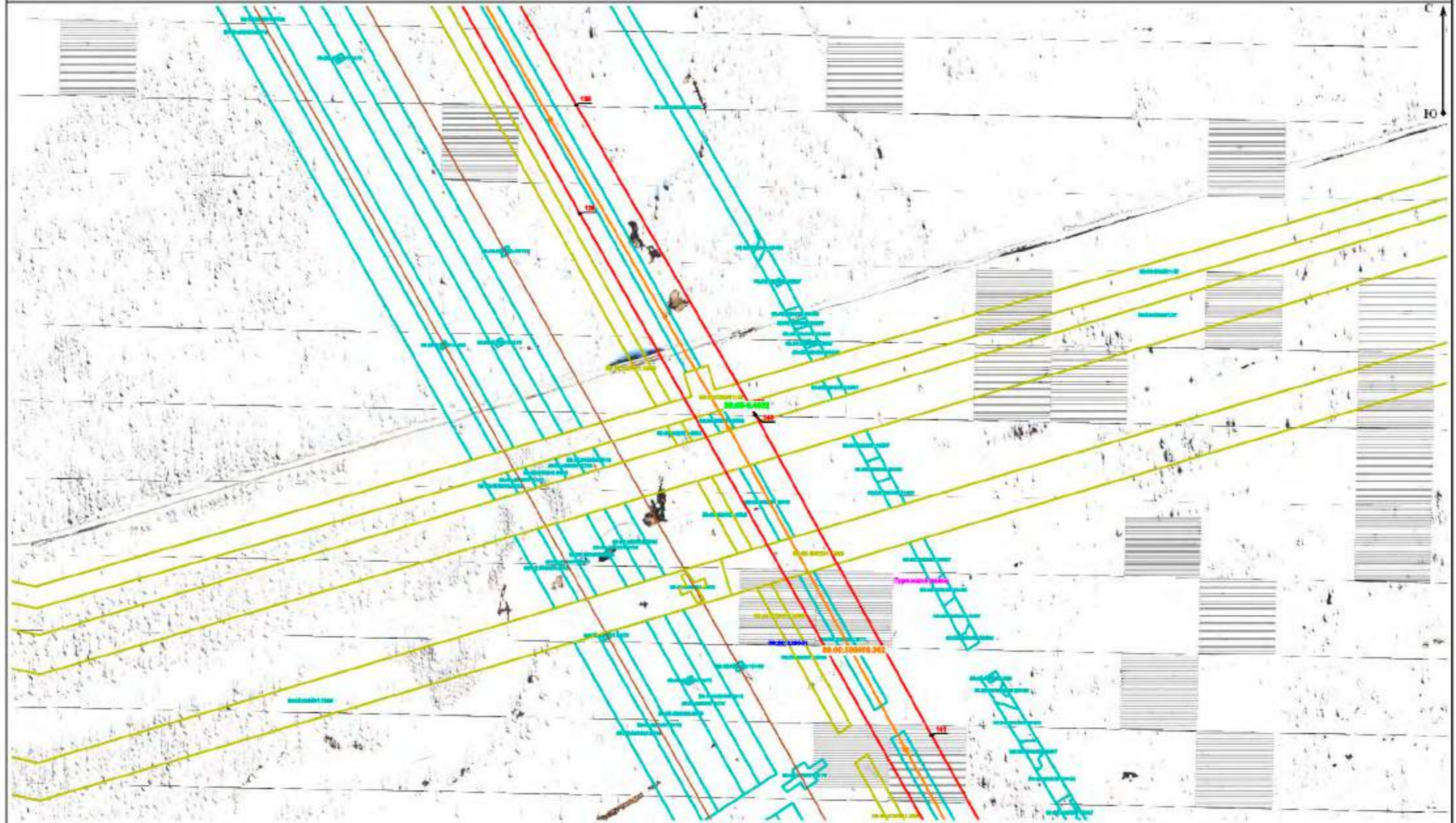
Масштаб 1:3 000

Условные обозначения:

- | | | |
|---|---|---|
| <ul style="list-style-type: none">  - Граница и номер кадастрового квартала, в пределах которого расположено сооружение  - Проектные границы публичного сервитута  - Существующая граница объекта недвижимости и кадастровый номер, в отношении которого устанавливается публичный сервитут | <ul style="list-style-type: none">  - Существующая часть границы и номер земельного участка, имеющиеся в ЕГРН сведения о которой достаточны для определения ее местоположения  - Характерная точка границы публичного сервитута  - Существующая часть границы и кадастровый номер ЗУ по сведениям ЕГРН, в отношении которого устанавливается публичный сервитут | <ul style="list-style-type: none">  - Кадастровый номер сооружения и существующая граница объекта недвижимости, имеющиеся в ЕГРН сведения о которой достаточны для определения ее местоположения  - Номер ЗОУИТ |
|---|---|---|









**Схема границы публичного сервитута
ВЛ 110 кВ Уренгой-УГРЭС 1 цепь с КН 89:00:000000:362**

Выноска 2



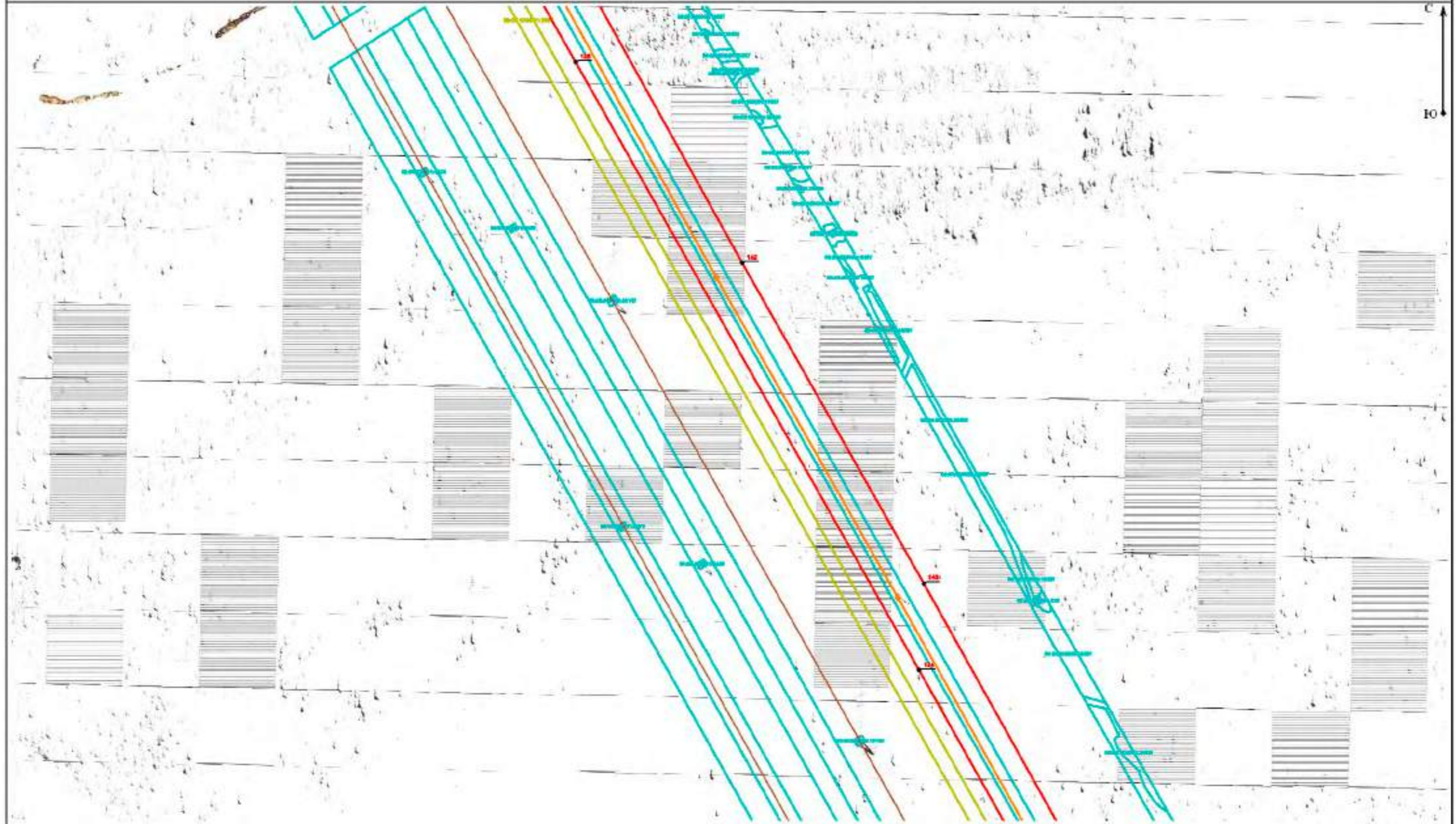
Масштаб 1:3 000

Условные обозначения:

- | | | |
|---|---|---|
| <ul style="list-style-type: none">  - Граница и номер кадастрового квартала, в пределах которого расположено сооружение  - Проектируемые границы публичного сервитута  - Существующая граница объекта недвижимости и кадастровый номер, в отношении которого устанавливается публичный сервитут | <ul style="list-style-type: none">  - Существующая часть границы и номер земельного участка, имеющиеся в ЕГРН сведения о которой достаточны для определения ее местоположения  - Характерная точка границы публичного сервитута  - Существующая часть границы и кадастровый номер ЗУ по сведениям ЕГРН, в отношении которого устанавливается публичный сервитут | <ul style="list-style-type: none">  - Кадастровый номер сооружения и существующая граница объекта недвижимости, имеющиеся в ЕГРН сведения о которой достаточны для определения ее местоположения  - Номер ЗОУИТ |
|---|---|---|









**Схема границы публичного сервитута
ВЛ 110 кВ Уренгой-УГРЭС 1 цепь с КН 89:00:000000:362**

Выноска 3




Масштаб 1:3 000

Условные обозначения:

- | | | |
|---|---|---|
| <ul style="list-style-type: none">  - Граница и номер кадастрового квартала, в пределах которого расположено сооружение 89:04:020704  - Проектируемая граница публичного сервитута  - Существующая граница объекта недвижимости и кадастровый номер, в отношении которого устанавливается публичный сервитут 89:00:000000:362 | <ul style="list-style-type: none">  - Существующая часть границы и номер земельного участка, имеющиеся в ЕГРН сведения о которой достаточны для определения ее местоположения  - Характерная точка границы публичного сервитута  - Существующая часть границы и кадастровый номер ЗУ по сведениям ЕГРН, в отношении которого устанавливается публичный сервитут | <ul style="list-style-type: none">  - Кадастровый номер сооружения и существующая граница объекта недвижимости, имеющиеся в ЕГРН сведения о которой достаточны для определения ее местоположения 89:00:000000:362  - Номер ЗОУИТ 89:00-4-3700 |
|---|---|---|









**Схема границы публичного сервитута
ВЛ 110 кВ Уренгой-УГРЭС 1 цепь с КН 89:00:000000:362**

Выноска 4



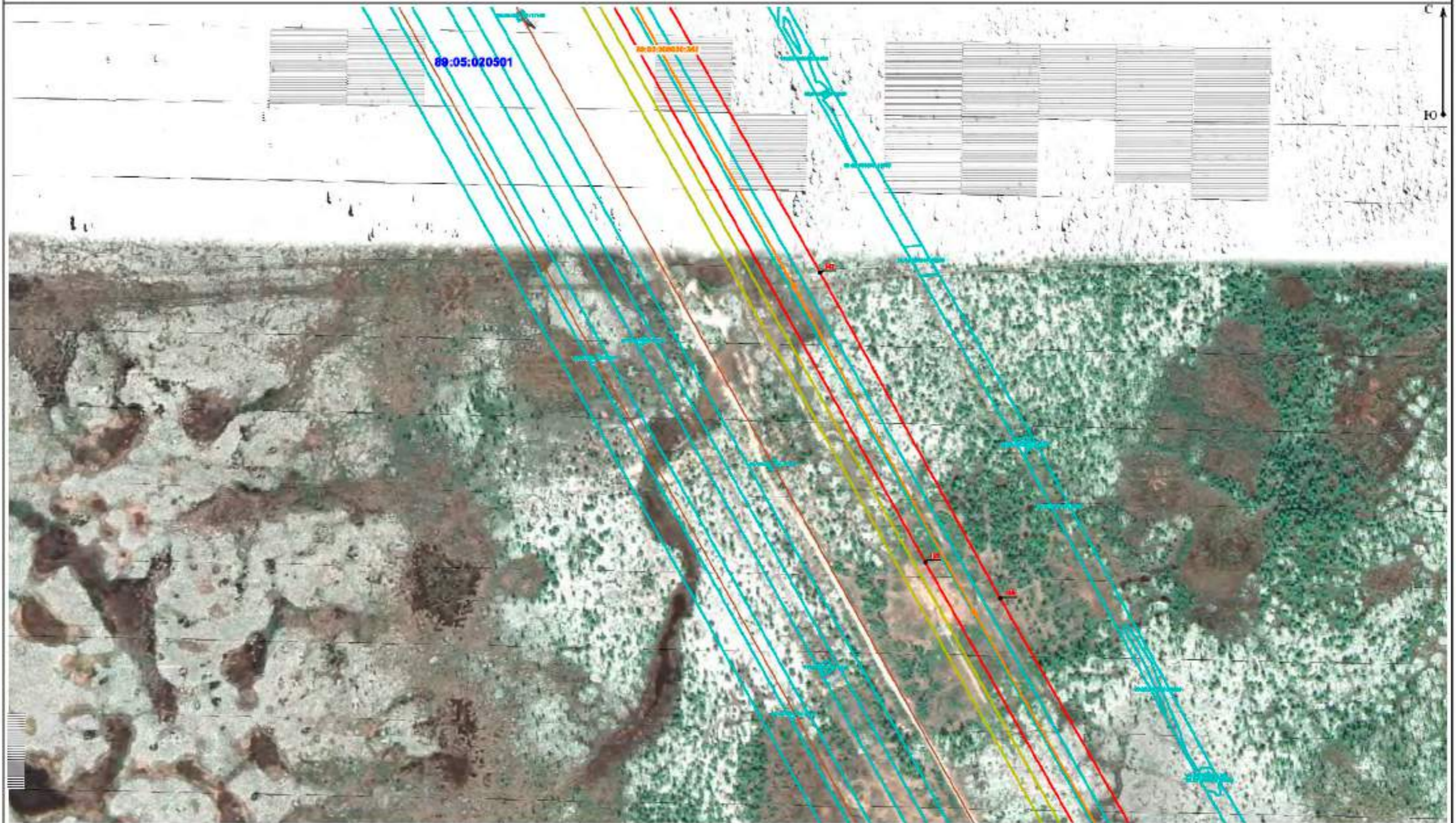
Масштаб 1:3 000

Условные обозначения:

- | | | |
|---|---|---|
| <ul style="list-style-type: none">  - Граница и номер кадастрового квартала, в пределах которого расположено сооружение  - Проектные границы публичного сервитута  - Существующая граница объекта недвижимости и кадастровый номер, в отношении которого устанавливается публичный сервитут | <ul style="list-style-type: none">  - Существующая часть границы и номер земельного участка, имеющиеся в ЕГРН сведения о которой достаточны для определения ее местоположения  - Характерная точка границы публичного сервитута  - Существующая часть границы и кадастровый номер ЗУ по сведениям ЕГРН, в отношении которого устанавливается публичный сервитут | <ul style="list-style-type: none">  - Кадастровый номер сооружения и существующая граница объекта недвижимости, имеющиеся в ЕГРН сведения о которой достаточны для определения ее местоположения  - Номер ЗОУИТ |
|---|---|---|

**Схема границы публичного сервитута
ВЛ 110 кВ Уренгой-УГРЭС 1 цепь с КН 89:00:000000:362**

Выноска 5



Масштаб 1:3 000

Условные обозначения:









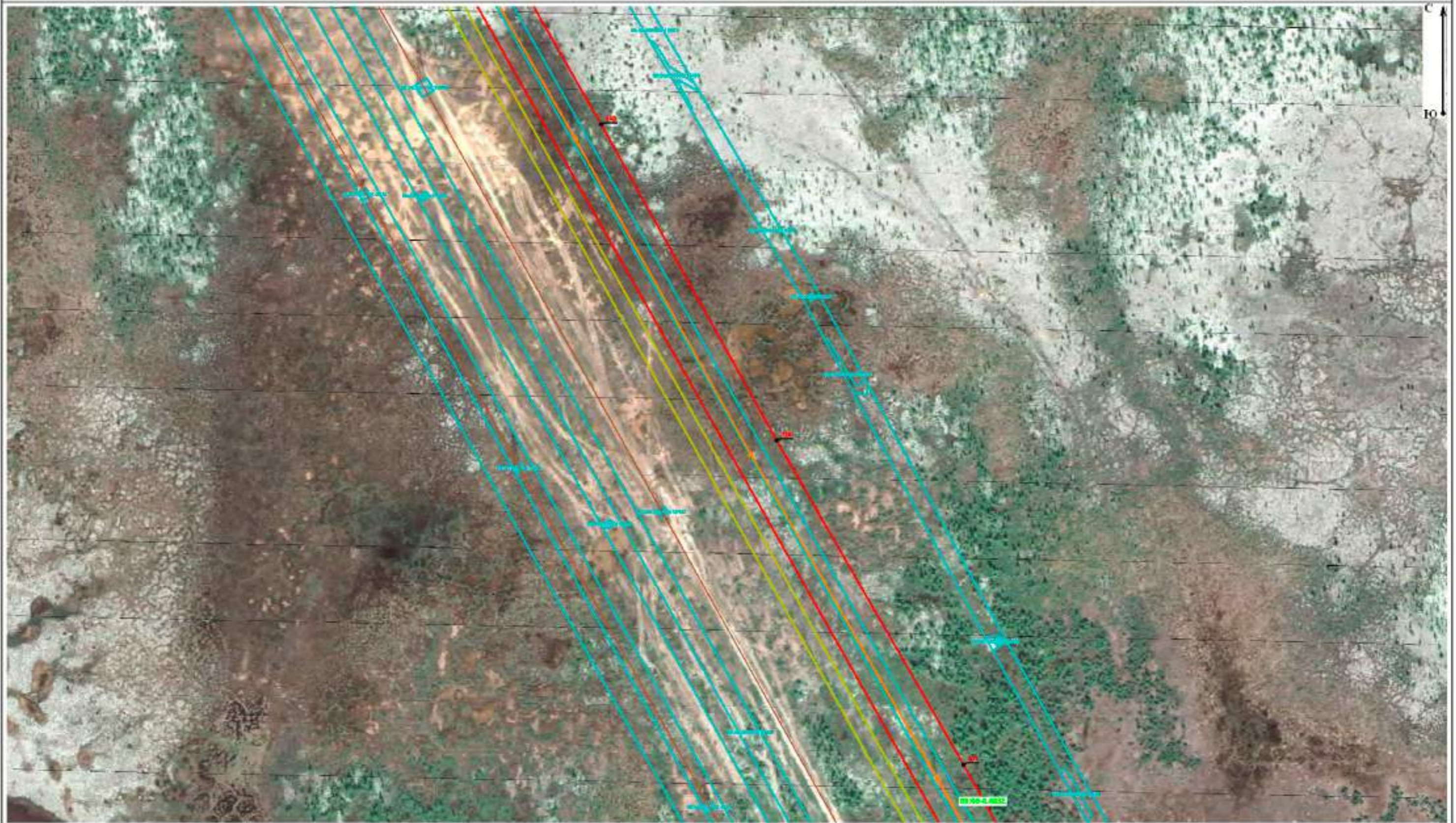
- | | | |
|---|---|---|
| <ul style="list-style-type: none">  - Граница и номер кадастрового квартала, в пределах которого расположено сооружение  - Проектные границы публичного сервитута  - Существующая граница объекта недвижимости и кадастровый номер, в отношении которого устанавливается публичный сервитут | <ul style="list-style-type: none">  - Существующая часть границы и номер земельного участка, имеющиеся в ЕГРН сведения о которой достаточны для определения ее местоположения  - Характерная точка границы публичного сервитута  - Существующая часть границы и кадастровый номер ЗУ по сведениям ЕГРН, в отношении которого устанавливается публичный сервитут | <ul style="list-style-type: none">  - Кадастровый номер сооружения и существующая граница объекта недвижимости, имеющиеся в ЕГРН сведения о которой достаточны для определения ее местоположения  - Номер ЗОУИТ |
|---|---|---|

Схема границы публичного сервитута
ВЛ 110 кВ Уренгой-УГРЭС 1 цепь с КИ 89:00:000000:362

Выноска 6



Масштаб 1:3 000

Условные обозначения:









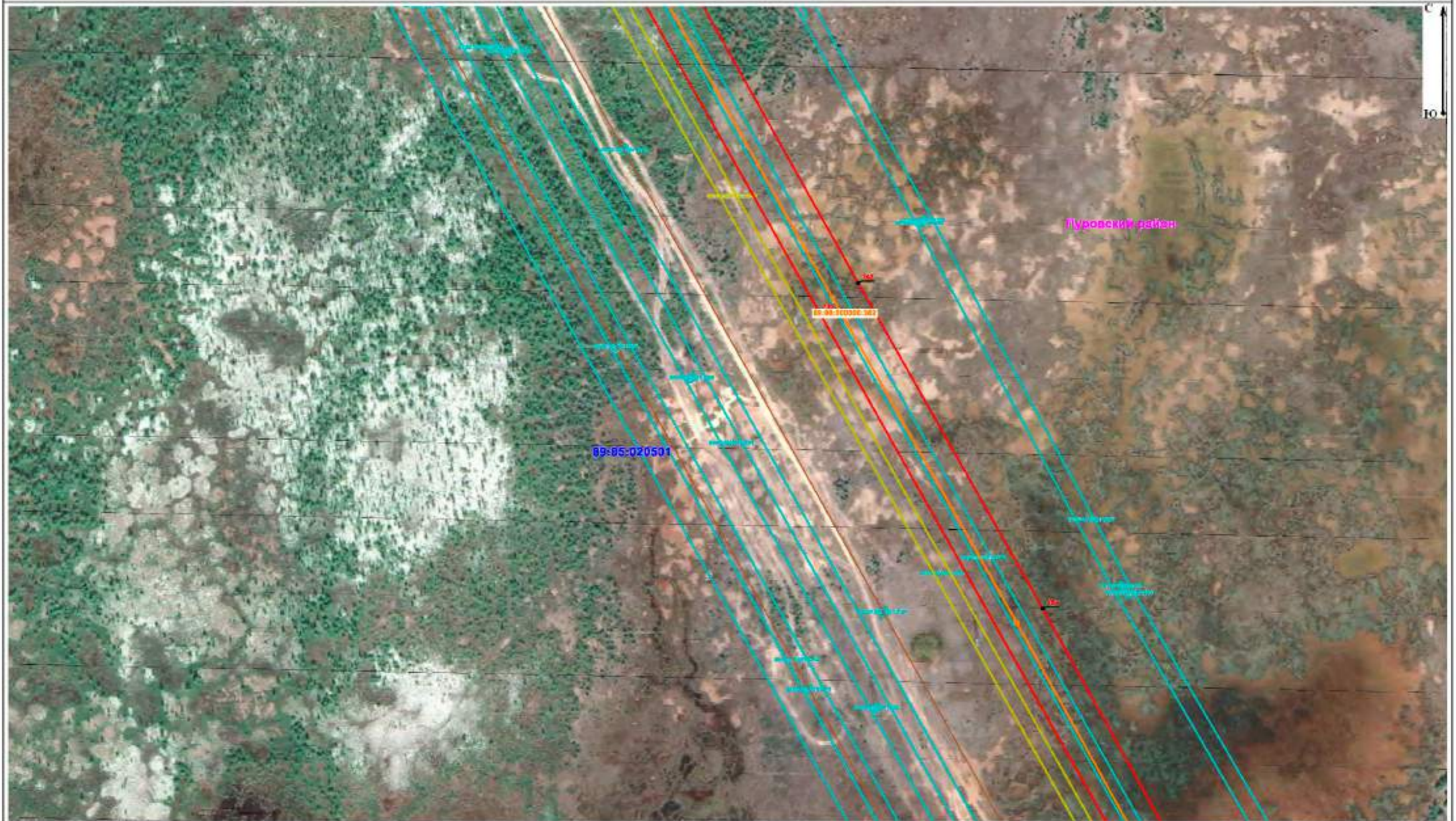
- | | | |
|--|--|--|
| <p> - Граница и номер кадастрового квартала, в пределах которого расположено сооружение</p> <p> - Проектные границы публичного сервитута</p> <p> - Существующая граница объекта недвижимости и кадастровый номер, в отношении которого устанавливается публичный сервитут</p> | <p> - Существующая часть границы и номер земельного участка, имеющиеся в ЕГРН сведения о которой достаточны для определения ее местоположения</p> <p> - Характерная точка границы публичного сервитута</p> <p> - Существующая часть границы и кадастровый номер ЗУ по сведениям ЕГРН, в отношении которого устанавливается публичный сервитут</p> | <p> - Кадастровый номер сооружения и существующая граница объекта недвижимости, имеющиеся в ЕГРН сведения о которой достаточны для определения ее местоположения</p> <p> - Номер ЭСУИТ</p> |
|--|--|--|

Схема границы публичного сервитута
ВЛ 110 кВ Уренгой-УГРЭС 1 цепь с КН 89:00:000000:362

Выноска 7



Масштаб 1:3 000

Условные обозначения:










- | | | |
|---|---|---|
| <ul style="list-style-type: none">  - Граница и номер кадастрового квартала, в пределах которого расположено сооружение  - Проектные границы публичного сервитута  - Существующая граница объекта недвижимости и кадастровый номер, в отношении которого устанавливается публичный сервитут | <ul style="list-style-type: none">  - Существующая часть границы и номер земельного участка, имеющиеся в ЕГРН сведения о которой достаточны для определения ее местоположения  - Характерная точка границы публичного сервитута  - Существующая часть границы и кадастровый номер ЗУ по сведениям ЕГРН, в отношении которого устанавливается публичный сервитут | <ul style="list-style-type: none">  - Кадастровый номер сооружения и существующая граница объекта недвижимости, имеющиеся в ЕГРН сведения о которой достаточны для определения ее местоположения  - Номер ЗОУИТ |
|---|---|---|

Схема границы публичного сервитута
ВЛ 110 кВ Уренгой-УГРЭС 1 цепь с КИ 89:00:000000:362

Выноска 8



Пурвский район

Масштаб 1:3 000

Условные обозначения:









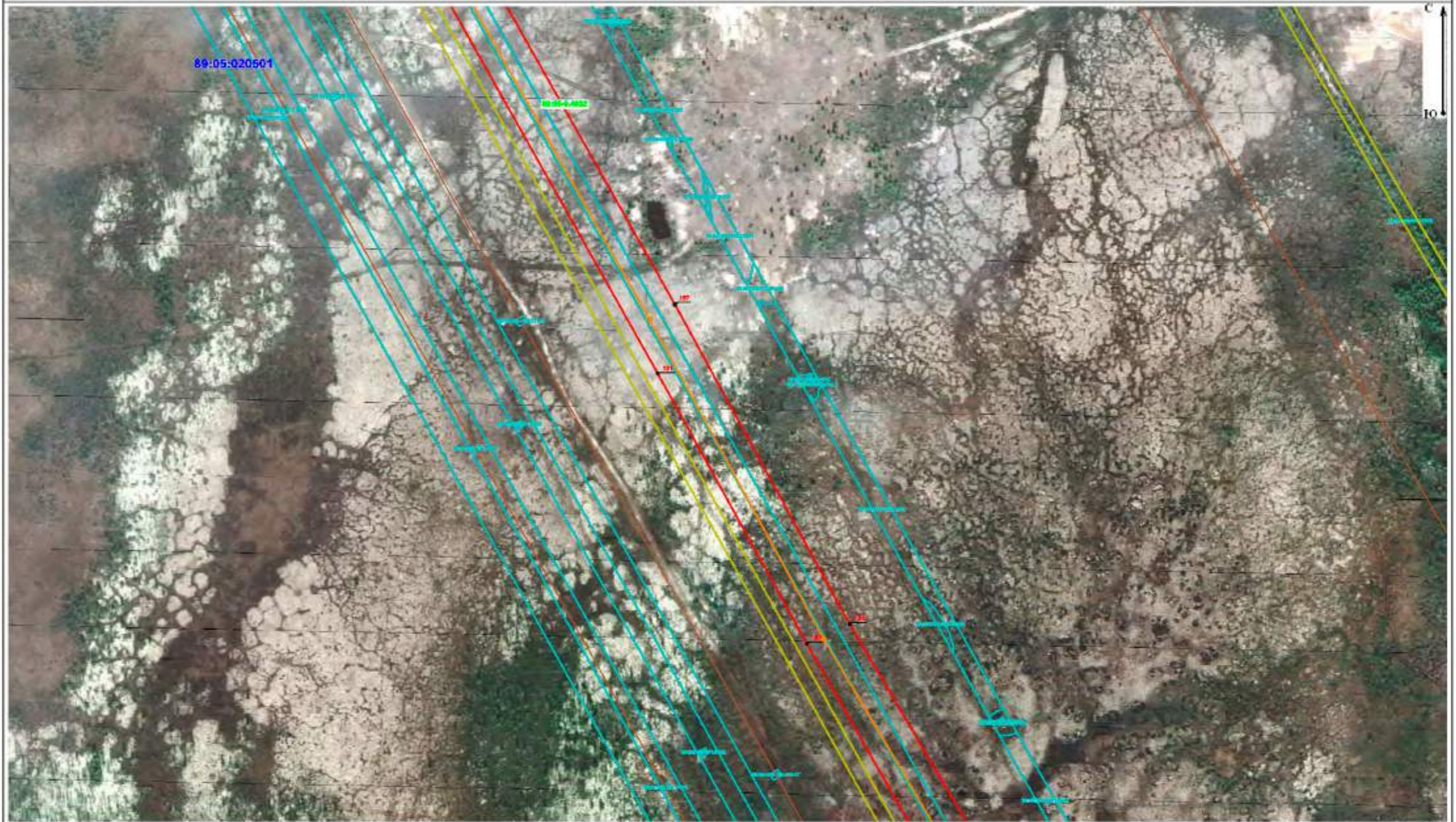
- | | | |
|---|--|---|
| <p> - Граница и номер кадастрового квартала, в пределах которого расположено сооружение</p> | <p> - Существующая часть границы и номер земельного участка, имеющиеся в ЕГРН сведения о которой достаточны для определения ее местоположения</p> | <p> - Кадастровый номер сооружения и существующая граница объекта недвижимости, имеющиеся в ЕГРН сведения о которой достаточны для определения ее местоположения</p> |
| <p> - Проектные границы публичного сервитута</p> | <p> - Характерная точка границы публичного сервитута</p> | <p> - Номер ЭСУИТ</p> |
| <p> - Существующая граница объекта недвижимости и кадастровый номер, в отношении которого устанавливается публичный сервитут</p> | <p> - Существующая часть границы и кадастровый номер ЗУ по сведениям ЕГРН, в отношении которого устанавливается публичный сервитут</p> | |

Схема границы публичного сервитута
ВЛ 110 кВ Уренгой-УГРЭС 1 цепь с КИ 89:00:000000:362

Выноска 9



Масштаб 1:3 000

Условные обозначения:









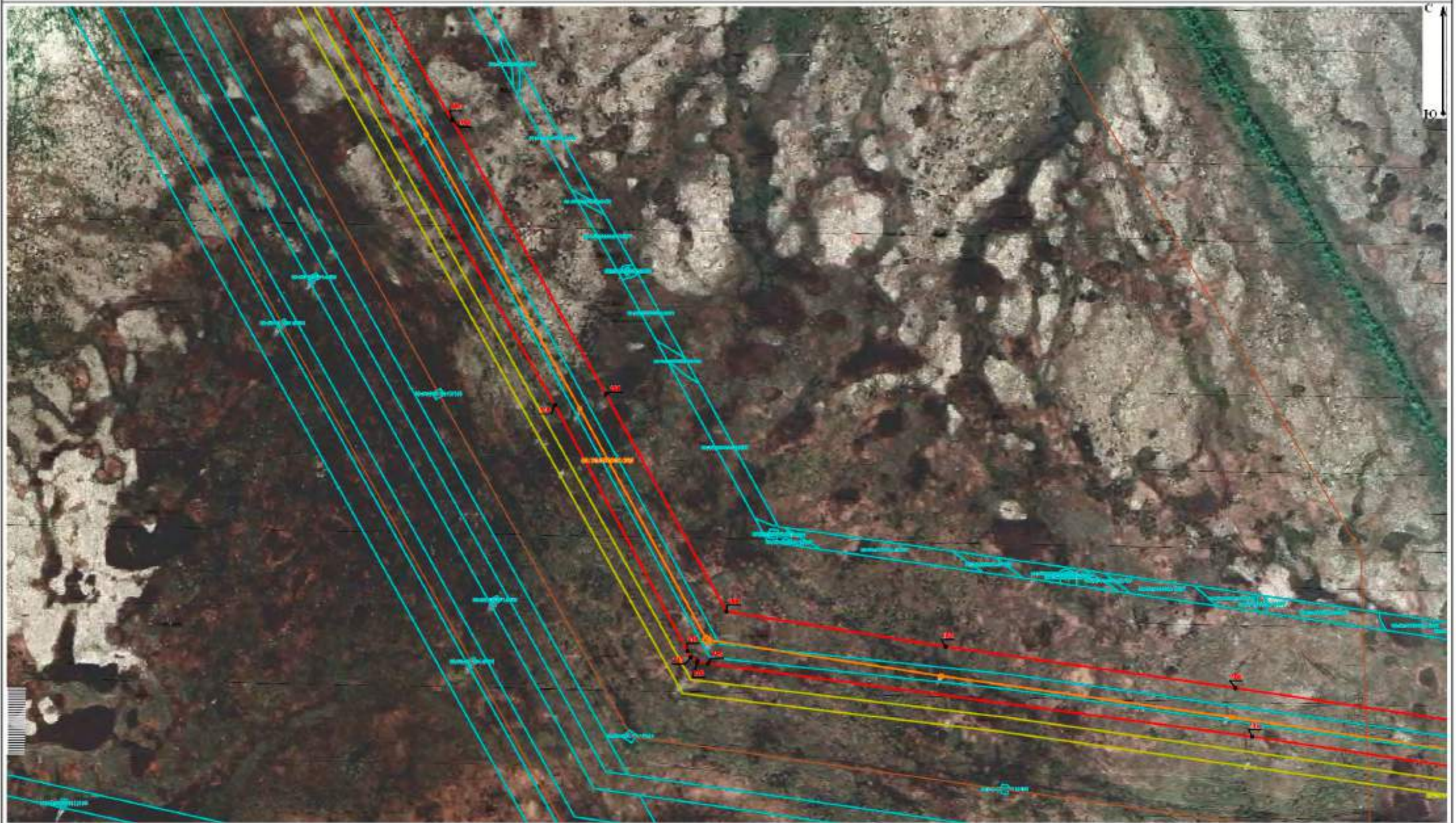
- | | | |
|--|--|--|
| <p> - Граница и номер кадастрового квартала, в пределах которого расположено сооружение</p> <p> - Проектные границы публичного сервитута</p> <p> - Существующая граница объекта недвижимости и кадастровый номер, в отношении которого устанавливается публичный сервитут</p> | <p> - Существующая часть границы и номер земельного участка, имеющиеся в ЕГРН сведения о которой достаточны для определения ее местоположения</p> <p> - Характерная точка границы публичного сервитута</p> <p> - Существующая часть границы и кадастровый номер ЗУ по сведениям ЕГРН, в отношении которого устанавливается публичный сервитут</p> | <p> - Кадастровый номер сооружения и существующая граница объекта недвижимости, имеющиеся в ЕГРН сведения о которой достаточны для определения ее местоположения</p> <p> - Номер ЭСУИТ</p> |
|--|--|--|

Схема границы публичного сервитута
ВЛ 110 кВ Уренгой-УГРЭС 1 цепь с КИ 89:00:000000:362

Выноска 10



Масштаб 1:3 000

Условные обозначения:









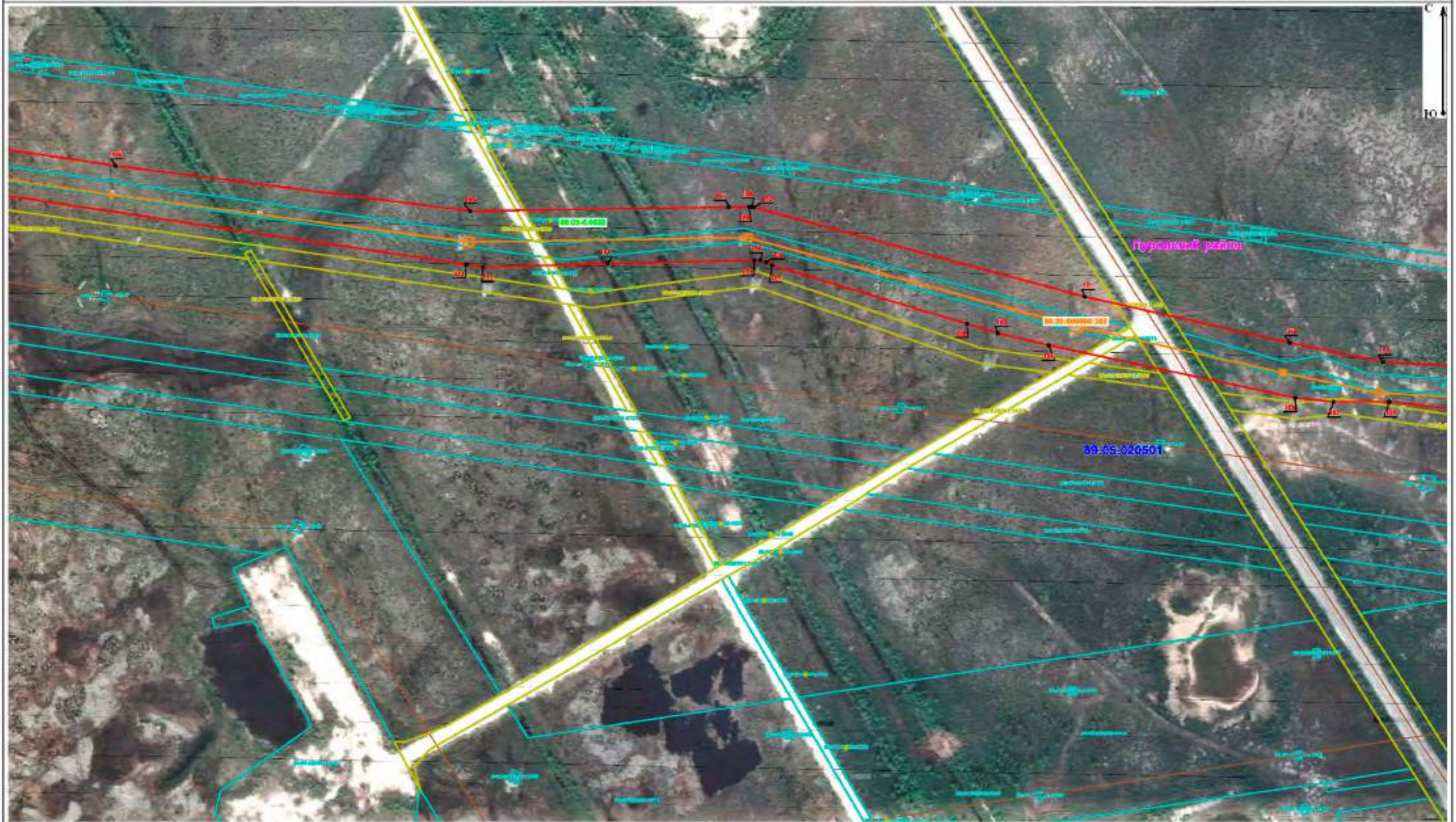
- | | | |
|--|--|--|
| <p> - Граница и номер кадастрового квартала, в пределах которого расположено сооружение</p> <p> - Проектные границы публичного сервитута</p> <p> - Существующая граница объекта недвижимости и кадастровый номер, в отношении которого устанавливается публичный сервитут</p> | <p> - Существующая часть границы и номер земельного участка, имеющиеся в ЕГРН сведения о которой достаточны для определения ее местоположения</p> <p> - Характерная точка границы публичного сервитута</p> <p> - Существующая часть границы и кадастровый номер ЗУ по сведениям ЕГРН, в отношении которого устанавливается публичный сервитут</p> | <p> - Кадастровый номер сооружения и существующая граница объекта недвижимости, имеющиеся в ЕГРН сведения о которой достаточны для определения ее местоположения</p> <p> - Номер ЭСУИТ</p> |
|--|--|--|

Схема границы публичного сервитута
ВЛ 110 кВ Уренгой-УГРЭС 1 цепь с КН 89:00:000000:362

Выноска 11



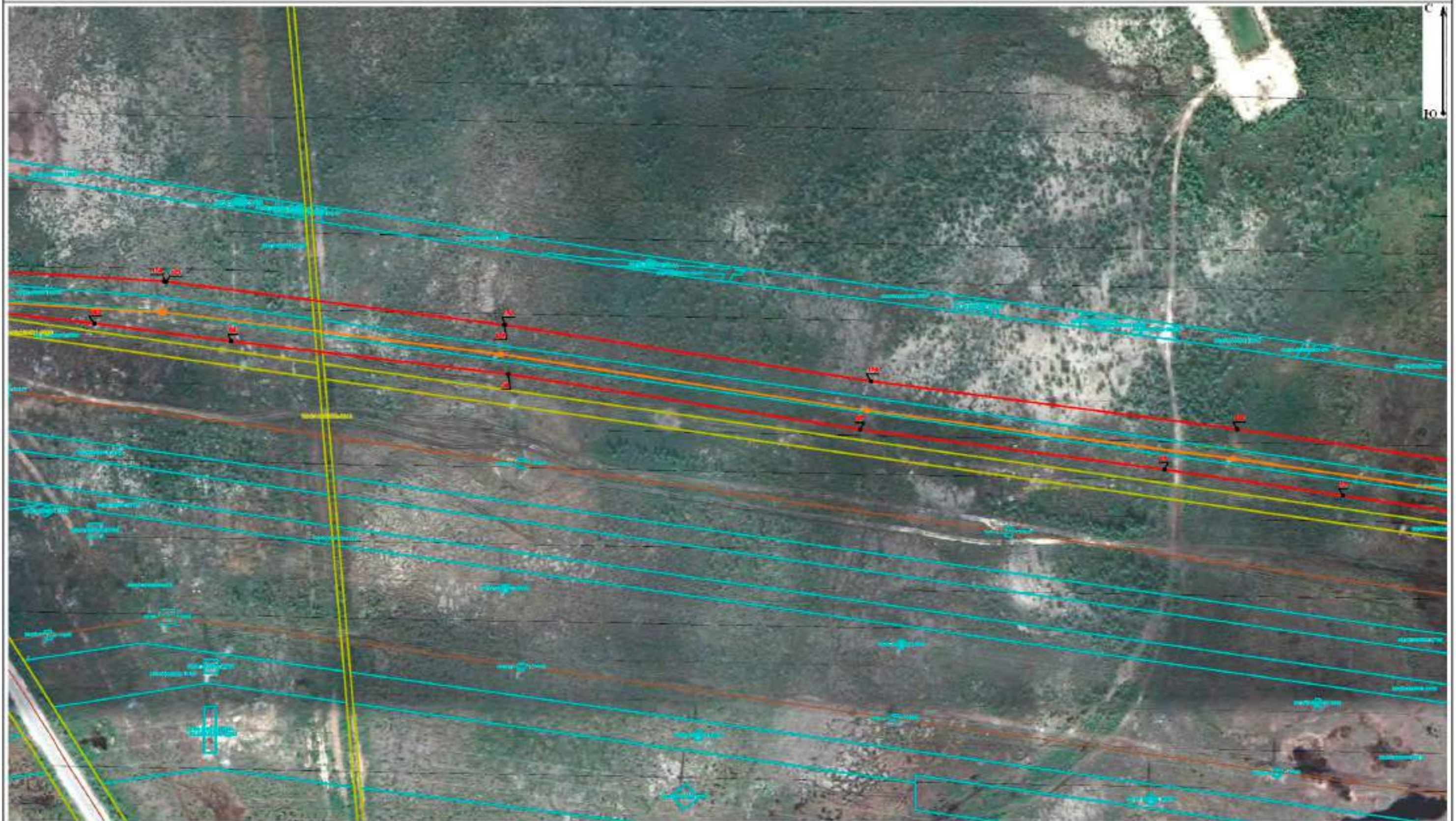
Масштаб 1:3 000

Условные обозначения:

- | | | |
|---|---|--|
| <p> - Граница и номер кадастрового квартала, в пределах которого расположено сооружение</p> <p> - Проектные границы публичного сервитута</p> <p> - Существующая граница объекта недвижимости и кадастровый номер, в отношении которого устанавливается публичный сервитут</p> | <p> - Существующая часть границы и номер земельного участка, имеющиеся в ЕГРН сведения о которой достаточны для определения ее местоположения</p> <p> - Характерная точка границы публичного сервитута</p> <p> - Существующая часть границы и кадастровый номер ЗУ по сведениям ЕГРН, в отношении которого устанавливается публичный сервитут</p> | <p> - Кадастровый номер сооружения и существующая граница объекта недвижимости, имеющиеся в ЕГРН сведения о которой достаточны для определения ее местоположения</p> <p> - Номер ЭСУИТ</p> |
|---|---|--|

Схема границы публичного сервитута
ВЛ 110 кВ Уренгой-УГРЭС 1 цепь с КН 89:00:000000:362

Выноска 12



Масштаб 1:3 000

Условные обозначения:









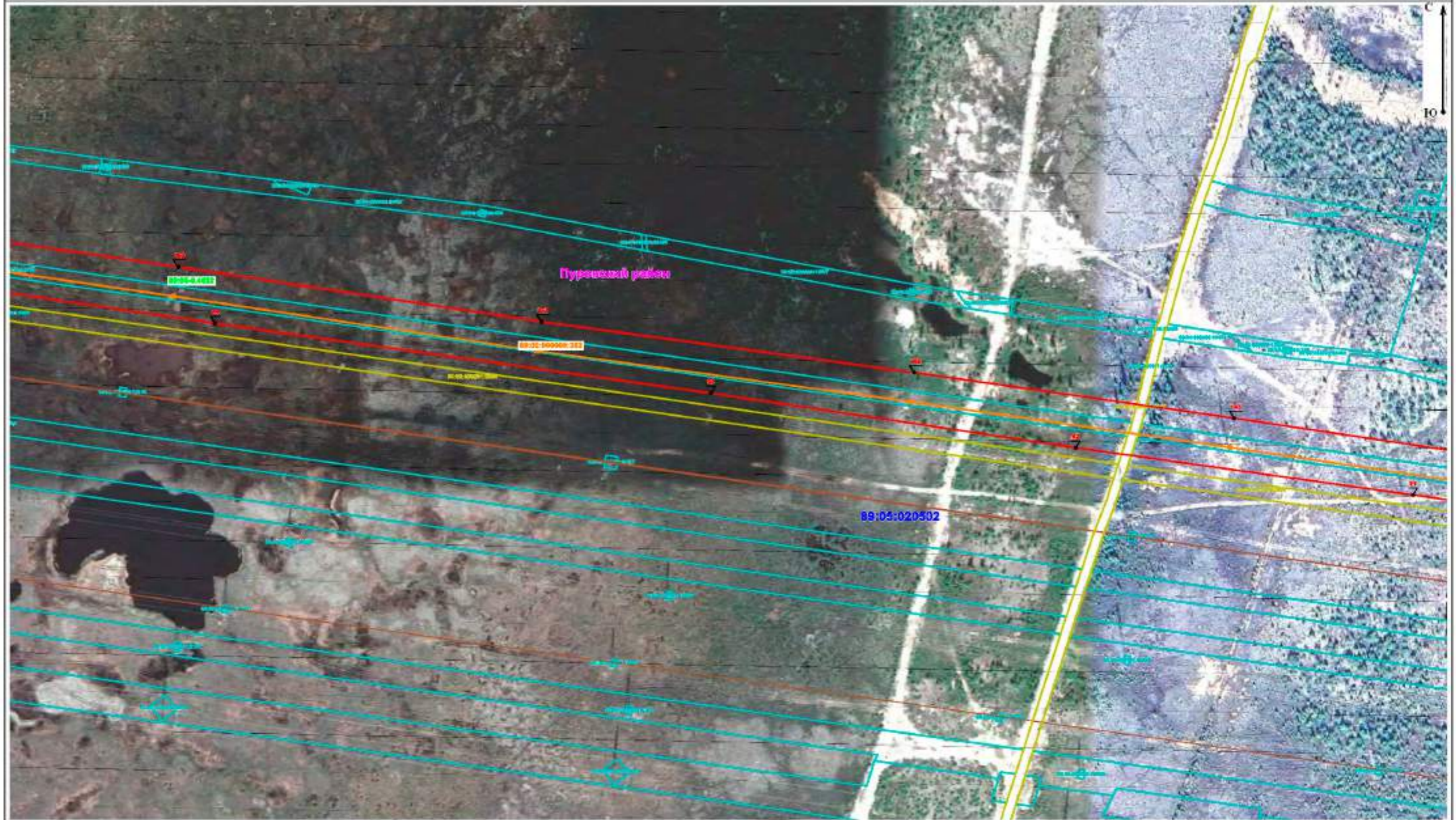
- | | | |
|--|--|--|
| <p> - Граница и номер кадастрового квартала, в пределах которого расположено сооружение</p> <p> - Проектные границы публичного сервитута</p> <p> - Существующая граница объекта недвижимости и кадастровый номер, в отношении которого устанавливается публичный сервитут</p> | <p> - Существующая часть границы и номер земельного участка, имеющиеся в ЕГРН сведения о которой достаточны для определения ее местоположения</p> <p> - Характерная точка границы публичного сервитута</p> <p> - Существующая часть границы и кадастровый номер ЗУ по сведениям ЕГРН, в отношении которого устанавливается публичный сервитут</p> | <p> - Кадастровый номер сооружения и существующая граница объекта недвижимости, имеющиеся в ЕГРН сведения о которой достаточны для определения ее местоположения</p> <p> - Номер ЭСУИТ</p> |
|--|--|--|









Схема границы публичного сервитута
ВЛ 110 кВ Уренгой-УГРЭС 1 цепь с КН 89:00:000000:362

Выноска 13




Масштаб 1:3 000

Условные обозначения:

- | | | |
|--|--|---|
| <p> - Граница и номер кадастрового квартала, в пределах которого расположено сооружение 89:04:020704</p> <p> - Проектные границы публичного сервитута</p> <p> - Существующая граница объекта недвижимости и кадастровый номер, в отношении которого устанавливается публичный сервитут 89:00:000000:378</p> | <p> - Существующая часть границы и номер земельного участка, имеющиеся в ЕГРН сведения о которой достаточны для определения ее местоположения</p> <p> - Характерная точка границы публичного сервитута</p> <p> - Существующая часть границы и кадастровый номер ЗУ по сведениям ЕГРН, в отношении которого устанавливается публичный сервитут</p> | <p> - Кадастровый номер сооружения и существующая граница объекта недвижимости, имеющиеся в ЕГРН сведения о которой достаточны для определения ее местоположения 89:11:020302002</p> <p> - Номер ЭСУИТ 89:00-4-3700</p> |
|--|--|---|

**Схема границы публичного сервитута
ВЛ 110 кВ Уренгой-УГРЭС 1 цепь с КН 89:00:000000:362**

Выноска 14




Масштаб 1:3 000

Условные обозначения:

- | | | |
|---|---|--|
| <p> - Граница и номер кадастрового квартала, в пределах которого расположено сооружение</p> <p> - Проектные границы публичного сервитута</p> <p> - Существующая граница объекта недвижимости и кадастровый номер, в отношении которого устанавливается публичный сервитут</p> | <p> - Существующая часть границы и номер земельного участка, имеющиеся в ЕГРН сведения о которой достаточны для определения ее местоположения</p> <p> - Характерная точка границы публичного сервитута</p> <p> - Существующая часть границы и кадастровый номер ЗУ по сведениям ЕГРН, в отношении которого устанавливается публичный сервитут</p> | <p> - Кадастровый номер сооружения и существующая граница объекта недвижимости, имеющиеся в ЕГРН сведения о которой достаточны для определения ее местоположения</p> <p> - Номер ЭСУИТ</p> |
|---|---|--|

Схема границы публичного сервитута
ВЛ 110 кВ Уренгой-УГРЭС 1 цепь с КН 89:00:000000:362

Выноска 15



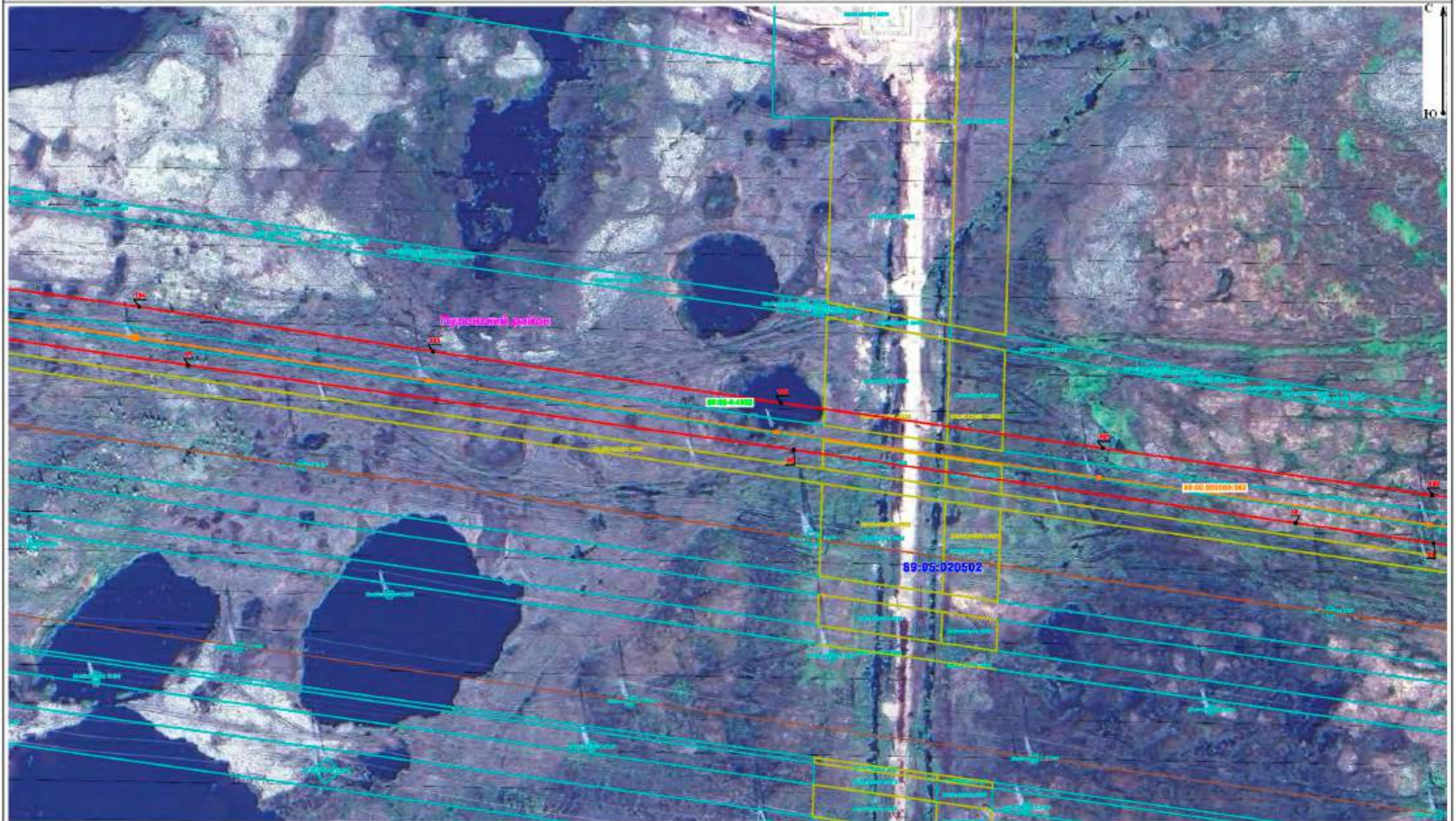
Масштаб 1:3 000

Условные обозначения:

- | | | |
|---|---|--|
| <p> - Граница и номер кадастрового квартала, в пределах которого расположено сооружение</p> <p> - Проектные границы публичного сервитута</p> <p> - Существующая граница объекта недвижимости и кадастровый номер, в отношении которого устанавливается публичный сервитут</p> | <p> - Существующая часть границы и номер земельного участка, имеющиеся в ЕГРН сведения о которой достаточны для определения ее местоположения</p> <p> - Характерная точка границы публичного сервитута</p> <p> - Существующая часть границы и кадастровый номер ЗУ по сведениям ЕГРН, в отношении которого устанавливается публичный сервитут</p> | <p> - Кадастровый номер сооружения и существующая граница объекта недвижимости, имеющиеся в ЕГРН сведения о которой достаточны для определения ее местоположения</p> <p> - Номер ЭСУИТ</p> |
|---|---|--|

Схема границы публичного сервитута
ВЛ 110 кВ Уренгой-УГРЭС 1 цепь с КИ 89:00:000000:362

Выноска 16



Масштаб 1:3 000

Условные обозначения:









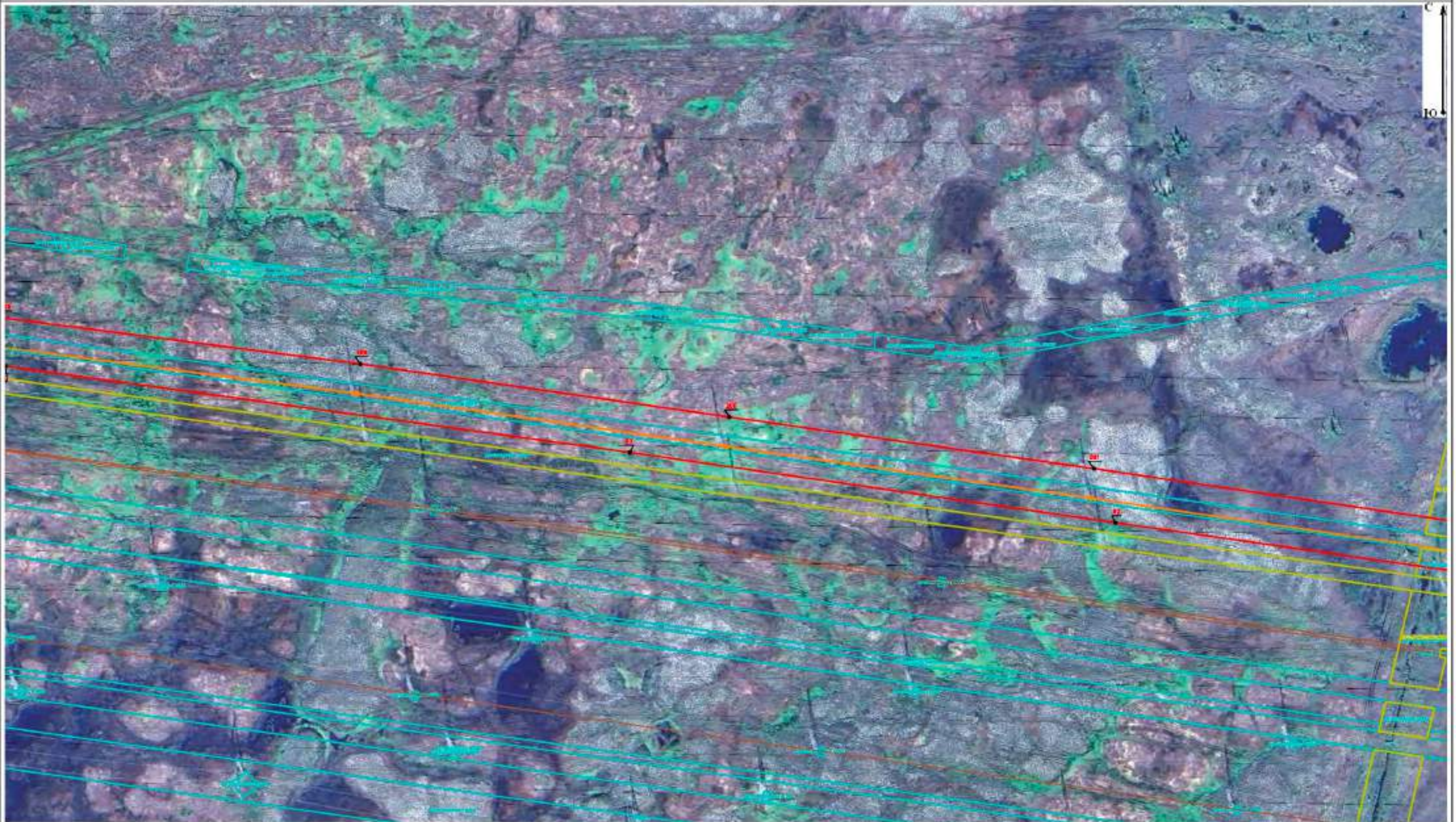
- | | | |
|---|---|---|
| <ul style="list-style-type: none">  - Граница и номер кадастрового квартала, в пределах которого расположено сооружение 69:04:020704  - Проектные границы публичного сервитута  - Существующая граница объекта недвижимости и кадастровый номер, в отношении которого устанавливается публичный сервитут 69-00-010000-878 | <ul style="list-style-type: none">  - Существующая часть границы и номер земельного участка, имеющиеся в ЕГРН сведения о которой достаточны для определения ее местоположения  - Характерная точка границы публичного сервитута  - Существующая часть границы и кадастровый номер ЗУ по сведениям ЕГРН, в отношении которого устанавливается публичный сервитут | <ul style="list-style-type: none">  - Кадастровый номер сооружения и существующая граница объекта недвижимости, имеющиеся в ЕГРН сведения о которой достаточны для определения ее местоположения 69:00:000003:362  - Номер ЭСУИТ 69-00-4-3795 |
|---|---|---|

Схема границы публичного сервитута
ВЛ 110 кВ Уренгой-УГРЭС 1 цепь с КИ 89:00:000000:362

Выноска 17



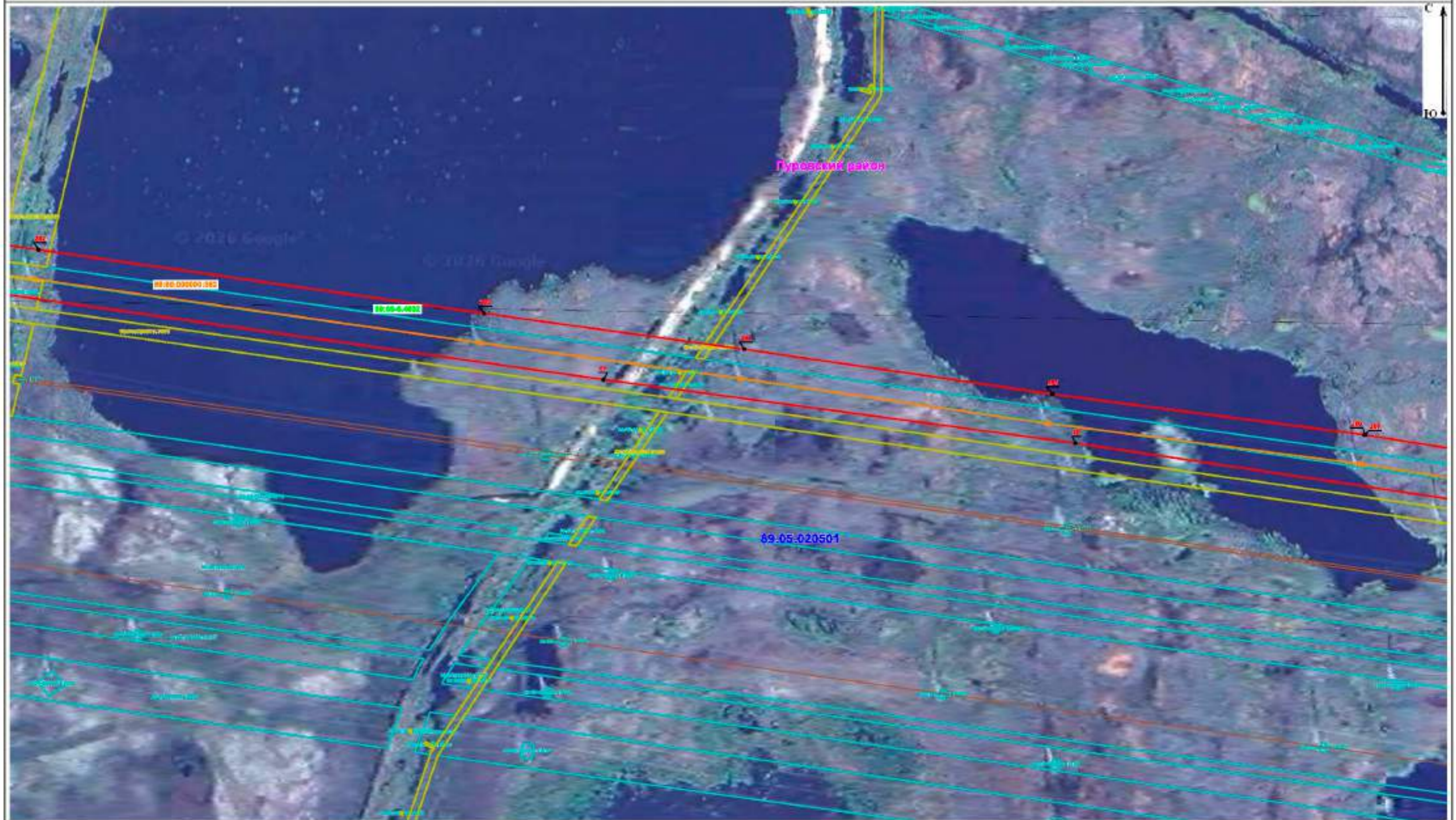
Масштаб 1:3 000

Условные обозначения:

- | | | |
|---|---|--|
| <p> - Граница и номер кадастрового квартала, в пределах которого расположено сооружение</p> <p> - Проектные границы публичного сервитута</p> <p> - Существующая граница объекта недвижимости и кадастровый номер, в отношении которого устанавливается публичный сервитут</p> | <p> - Существующая часть границы и номер земельного участка, имеющиеся в ЕГРН сведения о которой достаточны для определения ее местоположения</p> <p> - Характерная точка границы публичного сервитута</p> <p> - Существующая часть границы и кадастровый номер ЗУ по сведениям ЕГРН, в отношении которого устанавливается публичный сервитут</p> | <p> - Кадастровый номер сооружения и существующая граница объекта недвижимости, имеющиеся в ЕГРН сведения о которой достаточны для определения ее местоположения</p> <p> - Номер ЗОУИТ</p> |
|---|---|--|

Схема границы публичного сервитута
ВЛ 110 кВ Уренгой-УГРЭС 1 цепь с КН 89:00:000000:362

Выноска 18



Масштаб 1:3 000

Условные обозначения:









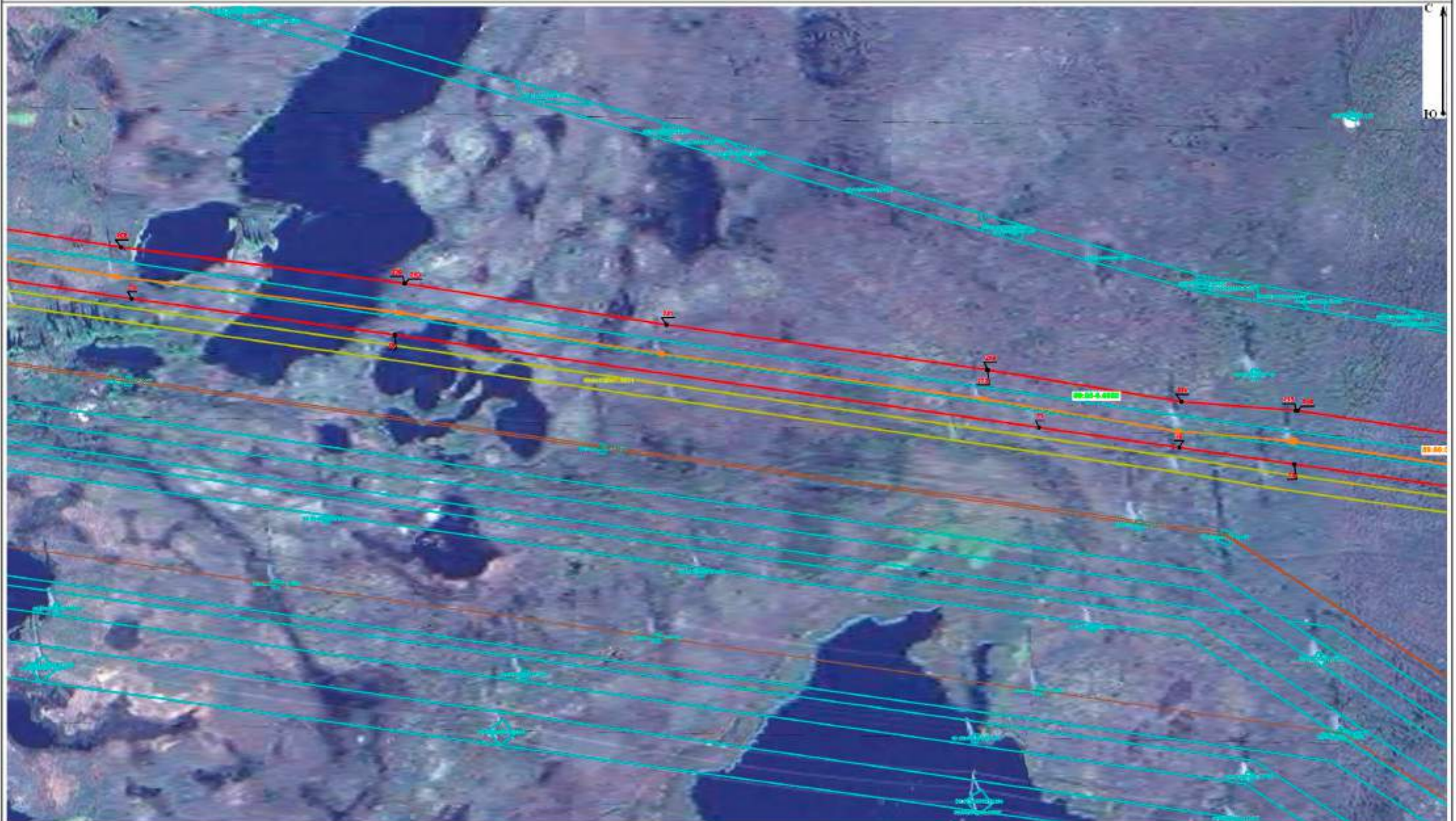
- | | | |
|---|---|---|
| <ul style="list-style-type: none">  - Граница и номер кадастрового квартала, в пределах которого расположено сооружение  - Проектные границы публичного сервитута  - Существующая граница объекта недвижимости и кадастровый номер, в отношении которого устанавливается публичный сервитут | <ul style="list-style-type: none">  - Существующая часть границы и номер земельного участка, имеющиеся в ЕГРН сведения о которой достаточны для определения ее местоположения  - Характерная точка границы публичного сервитута  - Существующая часть границы и кадастровый номер ЗУ по сведениям ЕГРН, в отношении которого устанавливается публичный сервитут | <ul style="list-style-type: none">  - Кадастровый номер сооружения и существующая граница объекта недвижимости, имеющиеся в ЕГРН сведения о которой достаточны для определения ее местоположения  - Номер ЭСУИТ |
|---|---|---|

Схема границы публичного сервитута
ВЛ 110 кВ Уренгой-УГРЭС 1 цепь с КН 89:00:000000:362

Выноска 19



Масштаб 1:3 000

Условные обозначения:







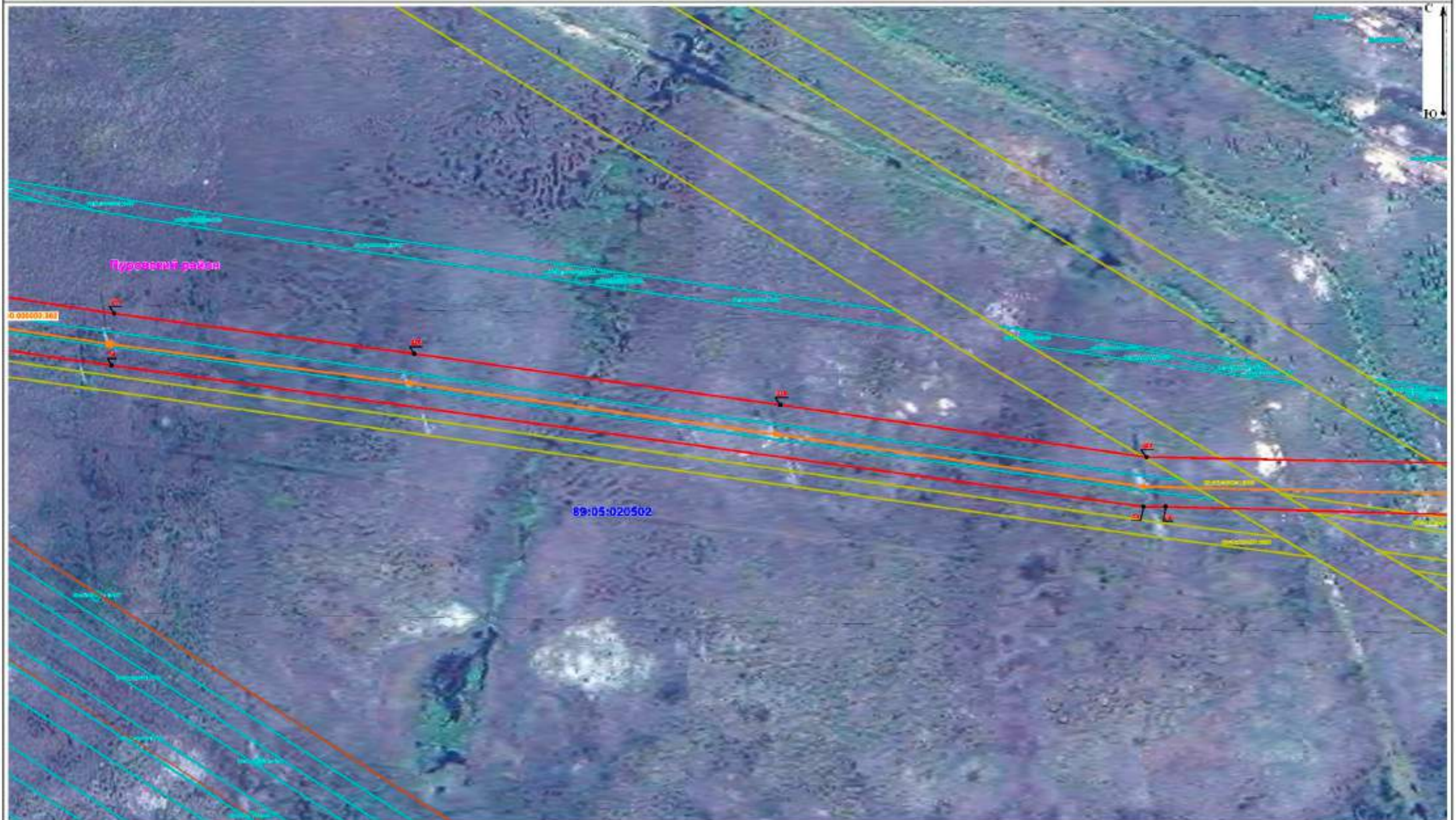
- | | | |
|--|---|--|
|  - Граница и номер кадастрового квартала, в пределах которого расположено сооружение |  - Существующая часть границы и номер земельного участка, имеющиеся в ЕГРН сведения о которой достаточны для определения ее местоположения |  - Кадастровый номер сооружения и существующая граница объекта недвижимости, имеющиеся в ЕГРН сведения о которой достаточны для определения ее местоположения |
|  - Проектные границы публичного сервитута |  - Характерная точка границы публичного сервитута |  - Номер ЭСУИТ |
|  - Существующая граница объекта недвижимости и кадастровый номер, в отношении которого устанавливается публичный сервитут |  - Существующая часть границы и кадастровый номер ЗУ по сведениям ЕГРН, в отношении которого устанавливается публичный сервитут | |








Схема границы публичного сервитута
ВЛ 110 кВ Уренгой-УГРЭС 1 цепь с КН 89:00:000000:362

Выноска 20



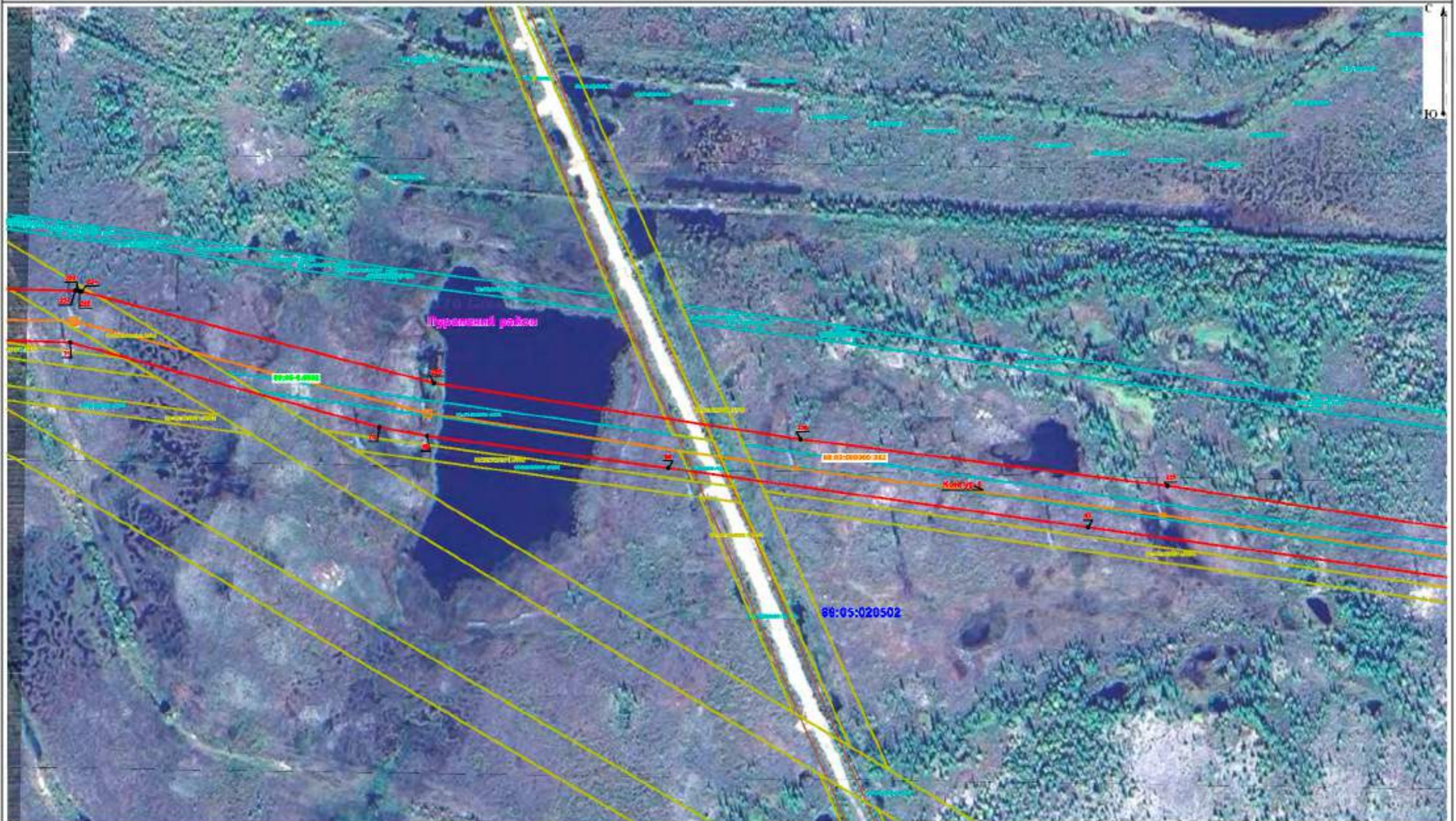
Масштаб 1:3 000

Условные обозначения:

- | | | |
|--|--|--|
| <p> - Граница и номер кадастрового квартала, в пределах которого расположено сооружение 89:04:020704</p> <p> - Существующая граница объекта недвижимости и кадастровый номер, в отношении которого устанавливается публичный сервитут 89:00:010000:878</p> | <p> - Существующая часть границы и номер земельного участка, имеющиеся в ЕГРН сведения о которой достаточны для определения ее местоположения</p> <p> - Характерная точка границы публичного сервитута</p> <p> - Существующая часть границы и кадастровый номер ЗУ по сведениям ЕГРН, в отношении которого устанавливается публичный сервитут</p> | <p> - Кадастровый номер сооружения и существующая граница объекта недвижимости, имеющиеся в ЕГРН сведения о которой достаточны для определения ее местоположения 89:11:030300:002</p> <p> - Номер ЭСУИТ 89:00-4.3700</p> |
|--|--|--|









**Схема границы публичного сервитута
ВЛ 110 кВ Уренгой-УГРЭС 1 цепь с КН 89:00:000000:362**

Выноска 21



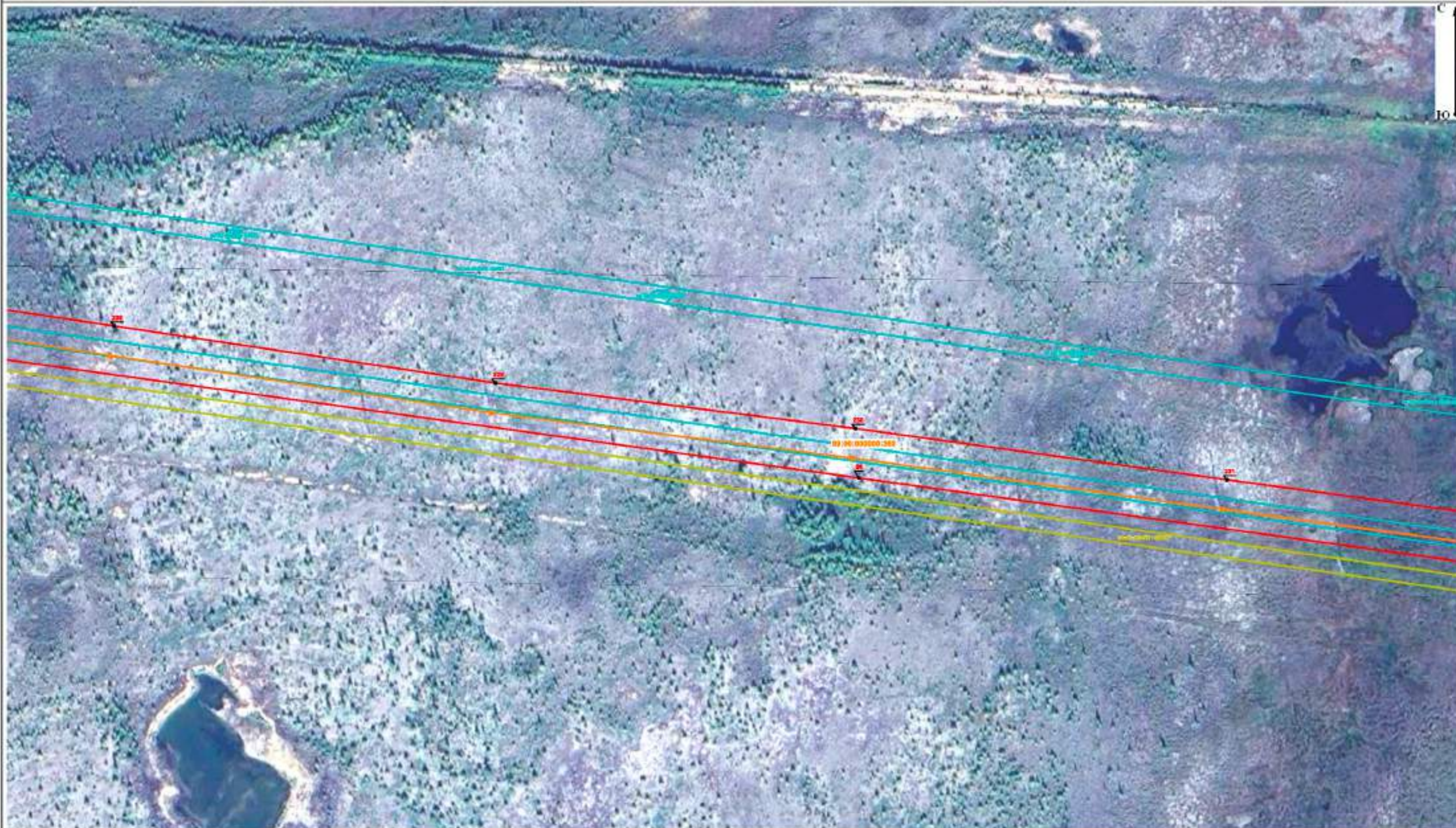
Масштаб 1:3 000

Условные обозначения:

- | | | |
|--|---|--|
|  - Граница и номер кадастрового квартала, в пределах которого расположено сооружение |  - Существующая часть границы и номер земельного участка, имеющиеся в ЕГРН сведения о которой достаточны для определения ее местоположения |  - Кадастровый номер сооружения и существующая граница объекта недвижимости, имеющиеся в ЕГРН сведения о которой достаточны для определения ее местоположения |
|  - Проектные границы публичного сервитута |  - Характерная точка границы публичного сервитута |  - Номер ЗОУИТ |
|  - Существующая граница объекта недвижимости и кадастровый номер, в отношении которого устанавливается публичный сервитут |  - Существующая часть границы и кадастровый номер ЗУ по сведениям ЕГРН, в отношении которого устанавливается публичный сервитут | |




**Схема границы публичного сервитута
ВЛ 110 кВ Уренгой-УГРЭС 1 цепь с КИ 89:00:000000:362**



Выноска 22



Масштаб 1:3 000

Условные обозначения:

-  - Граница и номер кадастрового квартала, в пределах которого расположено сооружение
-  - Проектные границы публичного сервитута
-  - Существующая граница объекта недвижимости и кадастровый номер, в отношении которого устанавливается публичный сервитут

-  - Существующая часть границы и номер земельного участка, имеющиеся в ЕГРН сведения о которой достаточны для определения ее местоположения
-  - Характерная точка границы публичного сервитута
-  - Существующая часть границы и кадастровый номер ЗУ по сведениям ЕГРН, в отношении которого устанавливается публичный сервитут



-  - Кадастровый номер сооружения и существующая граница объекта недвижимости, имеющиеся в ЕГРН сведения о которой достаточны для определения ее местоположения
-  - Номер ЗОУИТ

Схема границы публичного сервитута
ВЛ 110 кВ Уренгой-УГРЭС 1 цепь с КИ 89:00:000000:362

Выноска 23



Масштаб 1:3 000

Условные обозначения:

- | | | |
|---|---|--|
| <p> - Граница и номер кадастрового квартала, в пределах которого расположено сооружение</p> <p> - Проектные границы публичного сервитута</p> <p> - Существующая граница объекта недвижимости и кадастровый номер, в отношении которого устанавливается публичный сервитут</p> | <p> - Существующая часть границы и номер земельного участка, имеющиеся в ЕГРН сведения о которой достаточны для определения ее местоположения</p> <p> - Характерная точка границы публичного сервитута</p> <p> - Существующая часть границы и кадастровый номер ЗУ по сведениям ЕГРН, в отношении которого устанавливается публичный сервитут</p> | <p> - Кадастровый номер сооружения и существующая граница объекта недвижимости, имеющиеся в ЕГРН сведения о которой достаточны для определения ее местоположения</p> <p> - Номер ЗОУИТ</p> |
|---|---|--|









**Схема границы публичного сервитута
ВЛ 110 кВ Уренгой-УГРЭС 1 цепь с КН 89:00:000000:362**

Выноска 24



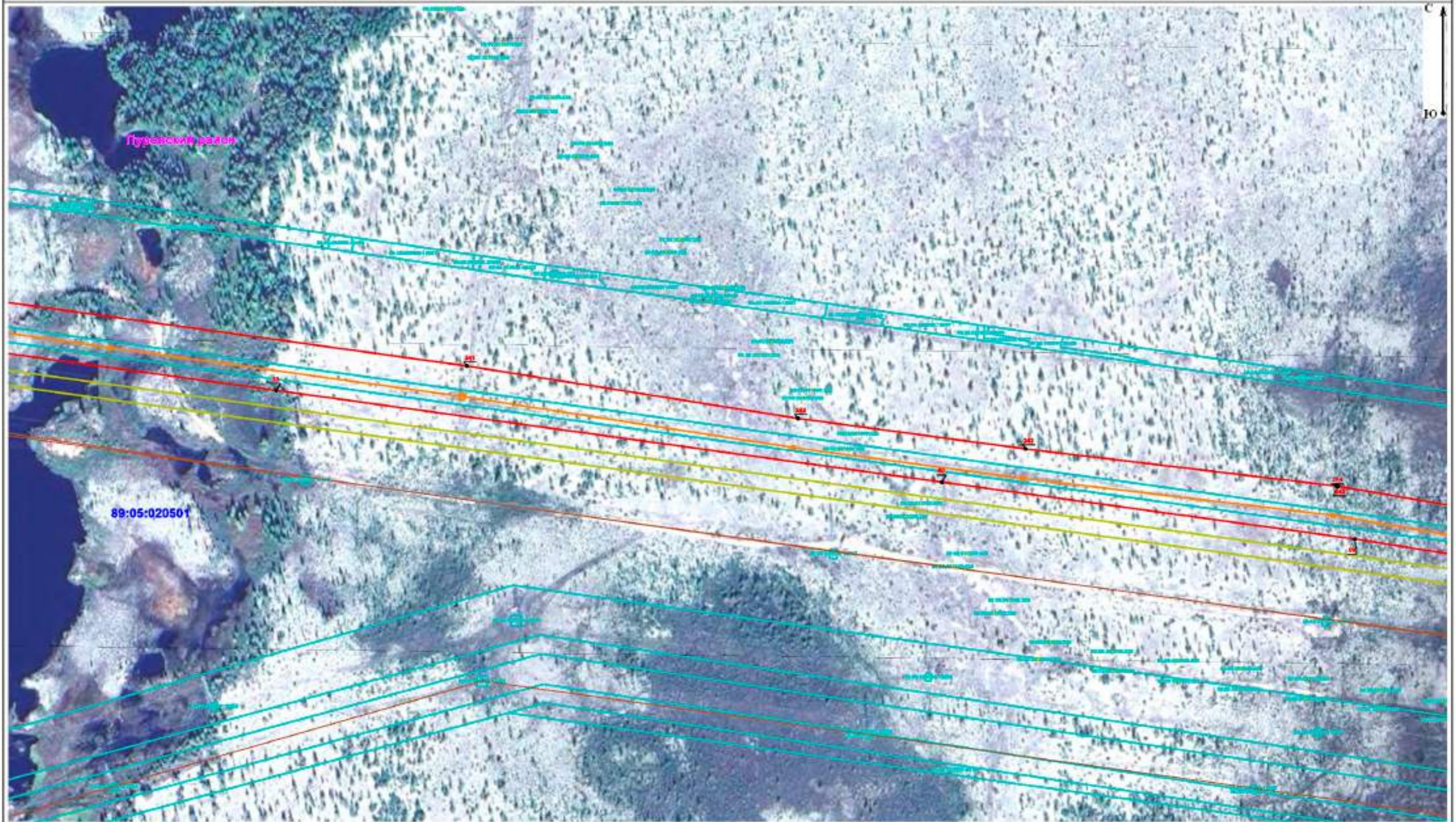
Масштаб 1:3 000

Условные обозначения:

- | | | |
|--|---|--|
| <p> - Граница и номер кадастрового квартала, в пределах которого расположено сооружение 89:04:020704</p> <p> - Проектируемые границы публичного сервитута</p> <p> - Существующая граница объекта недвижимости и кадастровый номер, в отношении которого устанавливается публичный сервитут 89:04:020706</p> | <p> - Существующая часть границы и номер земельного участка, имеющиеся в ЕГРН сведения о которой достаточны для определения ее местоположения 89:04:020705</p> <p> - Характерная точка границы публичного сервитута 1</p> <p> - Существующая часть границы и кадастровый номер ЗУ по сведениям ЕГРН, в отношении которого устанавливается публичный сервитут 89:04:020707</p> | <p> - Кадастровый номер сооружения и существующая граница объекта недвижимости, имеющиеся в ЕГРН сведения о которой достаточны для определения ее местоположения 89:00:000000:362</p> <p> - Номер ЗОУИТ 89:00:000000:363</p> |
|--|---|--|

**Схема границы публичного сервитута
ВЛ 110 кВ Уренгой-УГРЭС 1 цепь с КН 89:00:000000:362**

Выноска 25



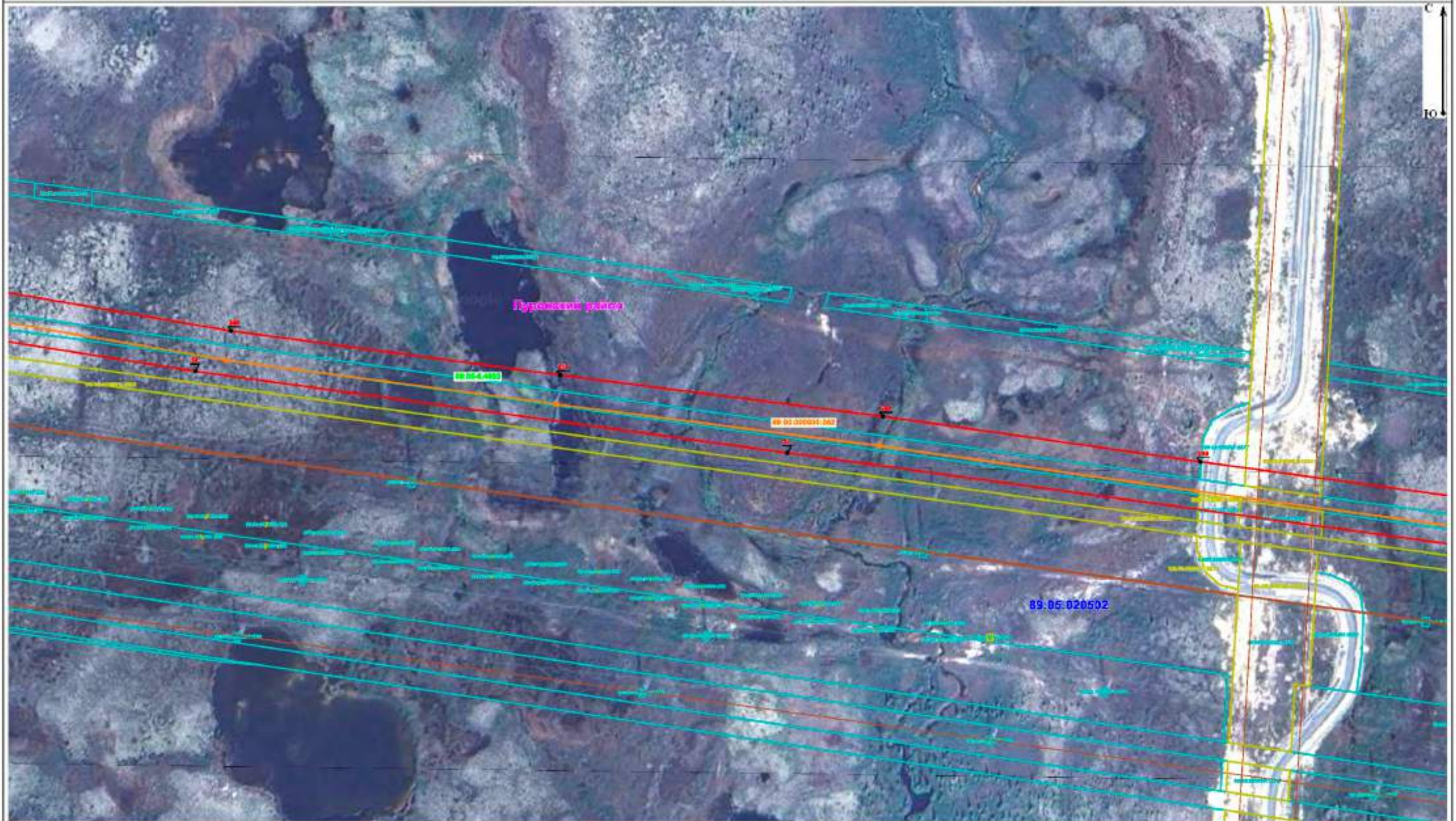
Масштаб 1:3 000

Условные обозначения:

- | | | |
|---|---|---|
| <p> - Граница и номер кадастрового квартала, в пределах которого расположено сооружение 89:04:020704</p> <p> - Проектные границы публичного сервитута</p> <p> - Существующая граница объекта недвижимости и кадастровый номер, в отношении которого устанавливается публичный сервитут 89:00:000000:378</p> | <p> - Существующая часть границы и номер земельного участка, имеющиеся в ЕГРН сведения о которой достаточны для определения ее местоположения</p> <p> - Характерная точка границы публичного сервитута</p> <p> - Существующая часть границы и кадастровый номер ЗУ по сведениям ЕГРН, в отношении которого устанавливается публичный сервитут</p> | <p> - Кадастровый номер сооружения и существующая граница объекта недвижимости, имеющиеся в ЕГРН сведения о которой достаточны для определения ее местоположения 89:11:030302002</p> <p> - Номер ЭСУИТ 89:00-4-3700</p> |
|---|---|---|

Схема границы публичного сервитута
ВЛ 110 кВ Уренгой-УГРЭС 1 цепь с КН 89:00:000000:362

Выноска 26



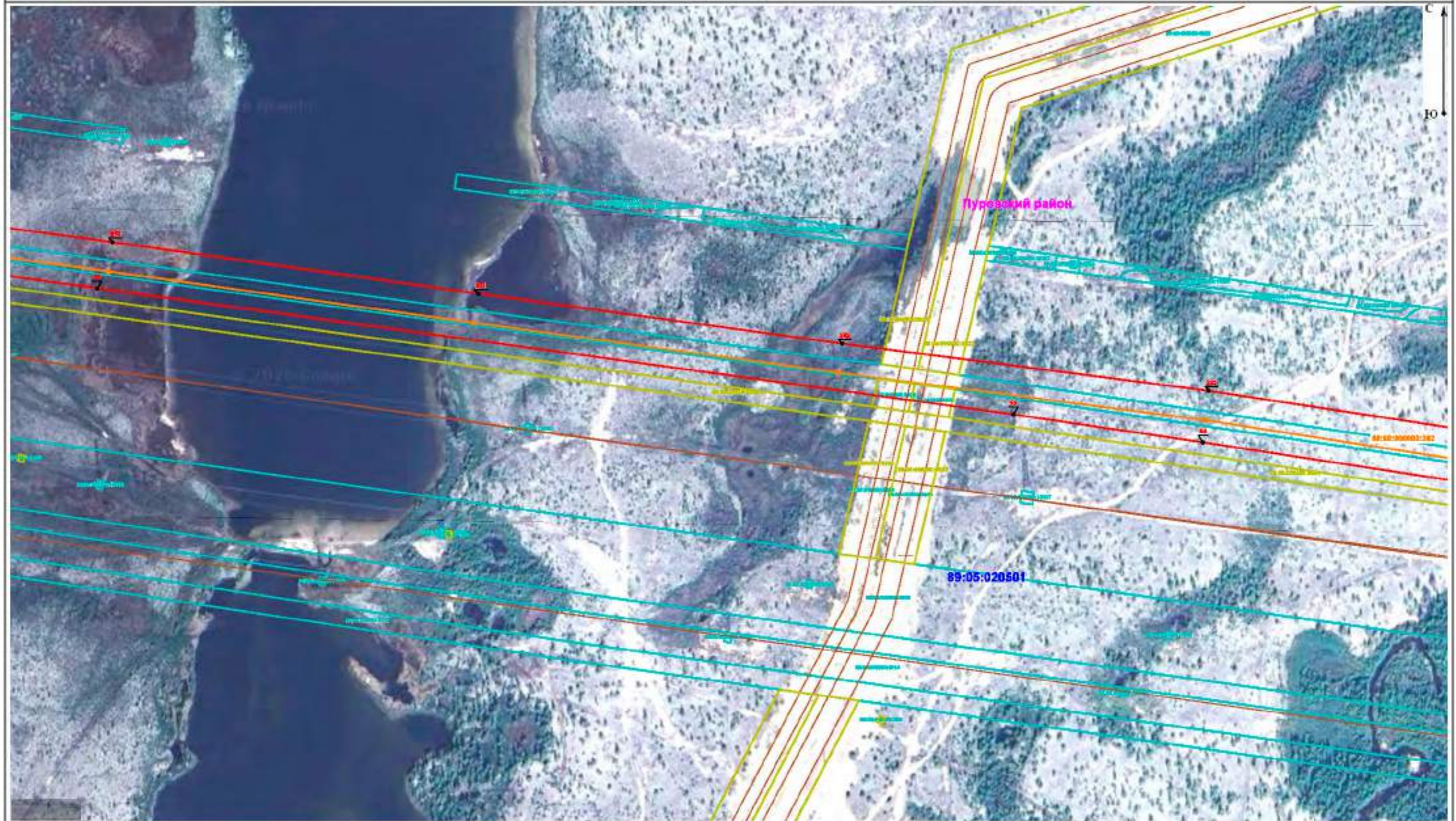
Масштаб 1:3 000

Условные обозначения:

- | | | |
|--|---|--|
| - Граница и номер кадастрового квартала, в пределах которого расположено сооружение 89:04:020704 | - Существующая часть границы и номер земельного участка, имеющиеся в ЕГРН сведения о которой достаточны для определения ее местоположения | - Кадастровый номер сооружения и существующая граница объекта недвижимости, имеющиеся в ЕГРН сведения о которой достаточны для определения ее местоположения |
| - Проектные границы публичного сервитута | - Характерная точка границы публичного сервитута | - Номер ЭОУИТ |
| - Существующая граница объекта недвижимости и кадастровый номер, в отношении которого устанавливается публичный сервитут | - Существующая часть границы и кадастровый номер ЗУ по сведениям ЕГРН, в отношении которого устанавливается публичный сервитут | |

**Схема границы публичного сервитута
ВЛ 110 кВ Уренгой-УГРЭС 1 цепь с КН 89:00:000000:362**

Выноска 27



Масштаб 1:3 000

Условные обозначения:









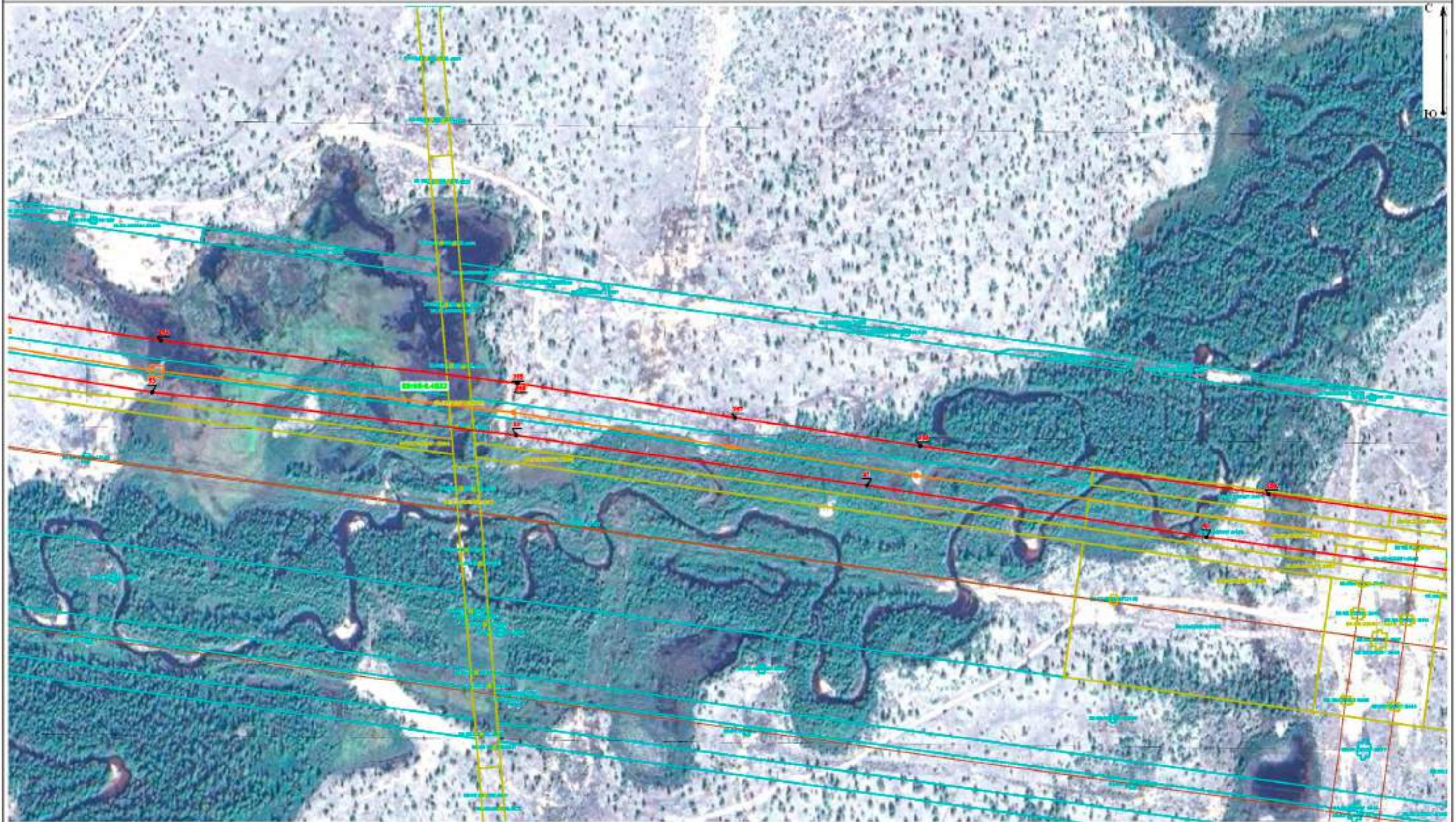
- | | | |
|---|---|---|
| <ul style="list-style-type: none">  - Граница и номер кадастрового квартала, в пределах которого расположено сооружение  - Проектируемые границы публичного сервитута  - Существующая граница объекта недвижимости и кадастровый номер, в отношении которого устанавливается публичный сервитут | <ul style="list-style-type: none">  - Существующая часть границы и номер земельного участка, имеющиеся в ЕГРН сведения о которой достаточны для определения ее местоположения  - Характерная точка границы публичного сервитута  - Существующая часть границы и кадастровый номер ЗУ по сведениям ЕГРН, в отношении которого устанавливается публичный сервитут | <ul style="list-style-type: none">  - Кадастровый номер сооружения и существующая граница объекта недвижимости, имеющиеся в ЕГРН сведения о которой достаточны для определения ее местоположения  - Номер ЗОУИТ |
|---|---|---|

Схема границы публичного сервитута
ВЛ 110 кВ Уренгой-УГРЭС 1 цепь с КИ 89:00:000000:362

Выноска 28



Масштаб 1:3 000

Условные обозначения:









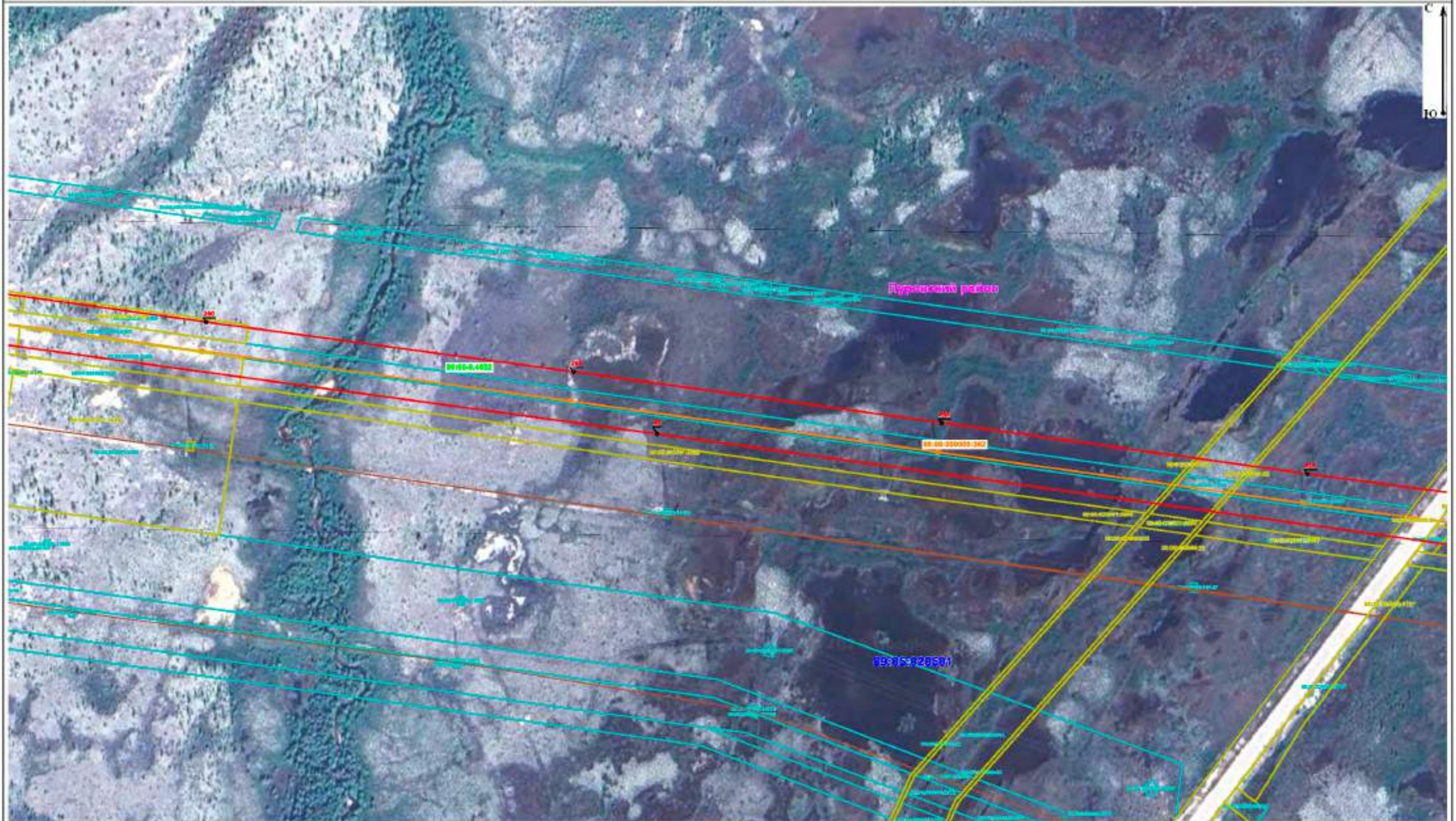
- | | | |
|--|--|--|
| <p> - Граница и номер кадастрового квартала, в пределах которого расположено сооружение</p> <p> - Проектные границы публичного сервитута</p> <p> - Существующая граница объекта недвижимости и кадастровый номер, в отношении которого устанавливается публичный сервитут</p> | <p> - Существующая часть границы и номер земельного участка, имеющиеся в ЕГРН сведения о которой достаточны для определения ее местоположения</p> <p> - Характерная точка границы публичного сервитута</p> <p> - Существующая часть границы и кадастровый номер ЗУ по сведениям ЕГРН, в отношении которого устанавливается публичный сервитут</p> | <p> - Кадастровый номер сооружения и существующая граница объекта недвижимости, имеющиеся в ЕГРН сведения о которой достаточны для определения ее местоположения</p> <p> - Номер ЗОУИТ</p> |
|--|--|--|

Схема границы публичного сервитута
ВЛ 110 кВ Уренгой-УГРЭС 1 цепь с КИ 89:00:000000:362

Выноска 29



Масштаб 1:3 000

Условные обозначения:

- | | | |
|--|---|--|
| - Граница и номер кадастрового квартала, в пределах которого расположено сооружение | - Существующая часть границы и номер земельного участка, имеющиеся в ЕГРН сведения о которой достаточны для определения ее местоположения | - Кадастровый номер сооружения и существующая граница объекта недвижимости, имеющиеся в ЕГРН сведения о которой достаточны для определения ее местоположения |
| - Проектные границы публичного сервитута | - Характерная точка границы публичного сервитута | - Номер ЭСУИТ |
| - Существующая граница объекта недвижимости и кадастровый номер, в отношении которого устанавливается публичный сервитут | - Существующая часть границы и кадастровый номер ЗУ по сведениям ЕГРН, в отношении которого устанавливается публичный сервитут | |









**Схема границы публичного сервитута
ВЛ 110 кВ Уренгой-УГРЭС 1 цепь с КИ 89:00:000000:362**

Выноска 30



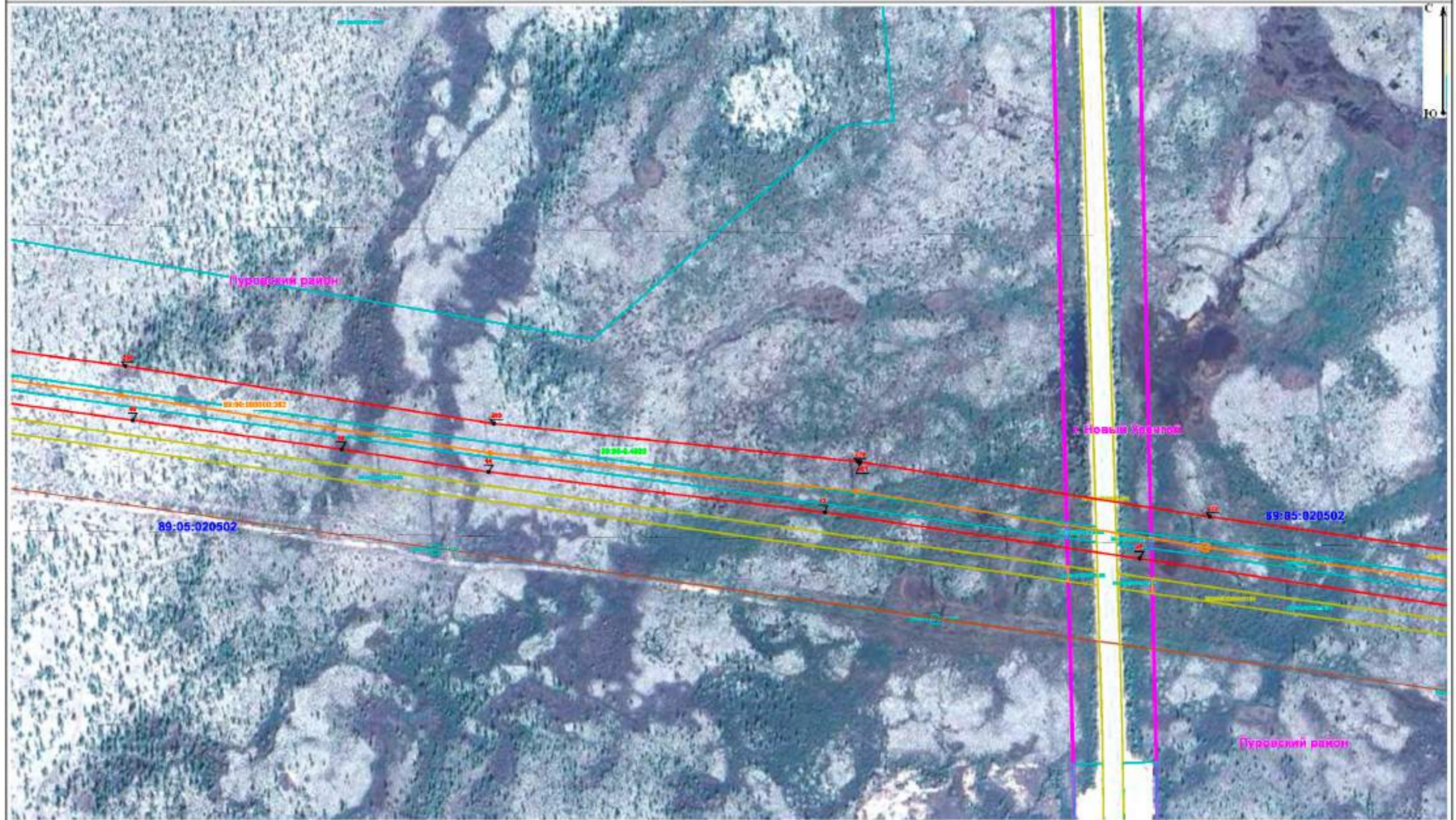
Масштаб 1:3 000

Условные обозначения:

- | | | |
|--|---|--|
|  - Граница и номер кадастрового квартала, в пределах которого расположено сооружение |  - Существующая часть границы и номер земельного участка, имеющиеся в ЕГРН сведения о которой достаточны для определения ее местоположения |  - Кадастровый номер сооружения и существующая граница объекта недвижимости, имеющиеся в ЕГРН сведения о которой достаточны для определения ее местоположения |
|  - Проектные границы публичного сервитута |  - Характерная точка границы публичного сервитута |  - Номер ЗОУИТ |
|  - Существующая граница объекта недвижимости и кадастровый номер, в отношении которого устанавливается публичный сервитут |  - Существующая часть границы и кадастровый номер ЗУ по сведениям ЕГРН, в отношении которого устанавливается публичный сервитут | |

**Схема границы публичного сервитута
ВЛ 110 кВ Уренгой-УГРЭС 1 цепь с КИ 89:00:000000:362**

Выноска 31



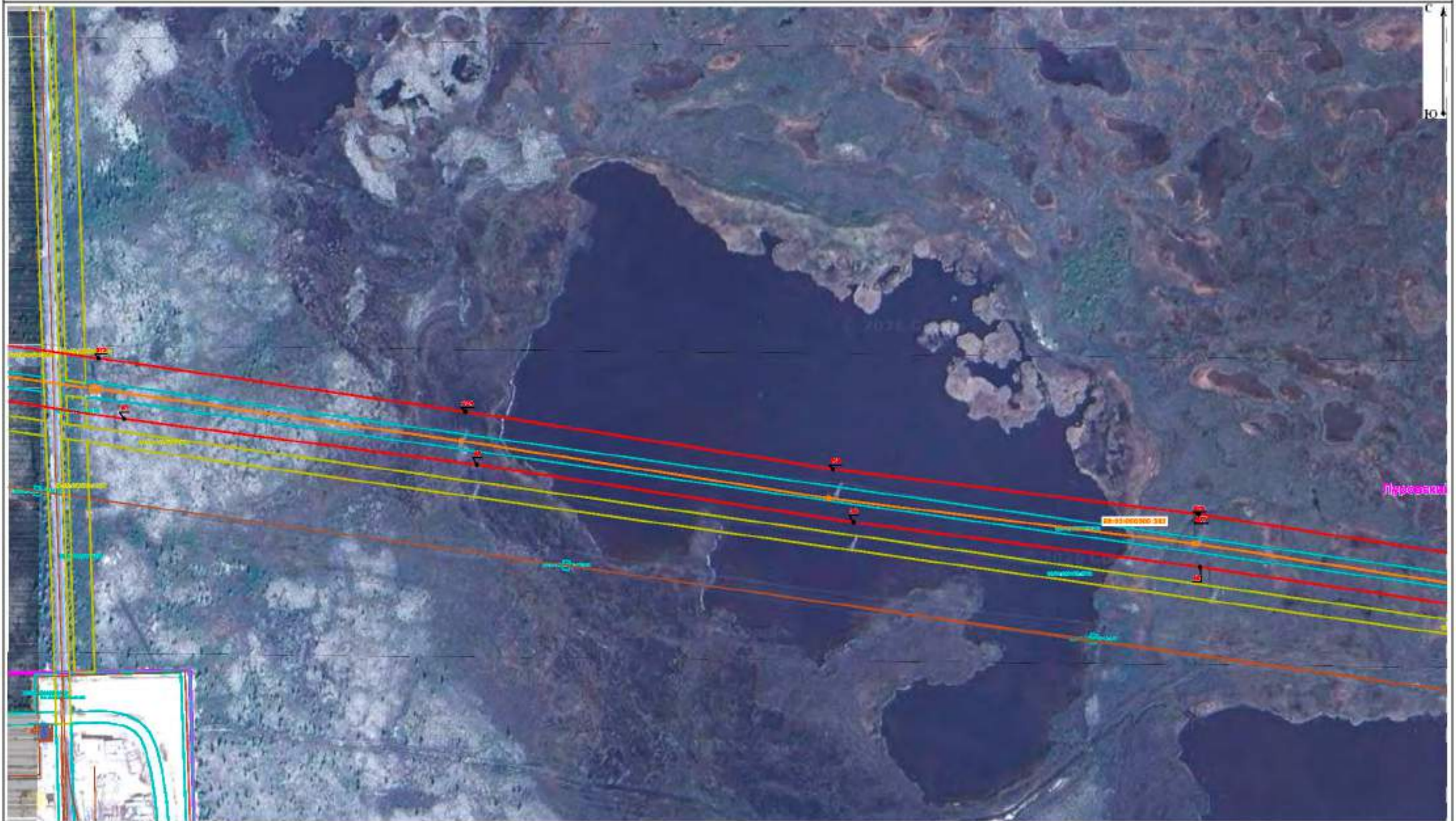
Масштаб 1:3 000

Условные обозначения:

- | | | |
|---|---|--|
| <p> - Граница и номер кадастрового квартала, в пределах которого расположено сооружение</p> <p> - Проектные границы публичного сервитута</p> <p> - Существующая граница объекта недвижимости и кадастровый номер, в отношении которого устанавливается публичный сервитут</p> | <p> - Существующая часть границы и номер земельного участка, имеющиеся в ЕГРН сведения о которой достаточны для определения ее местоположения</p> <p> - Характерная точка границы публичного сервитута</p> <p> - Существующая часть границы и кадастровый номер ЗУ по сведениям ЕГРН, в отношении которого устанавливается публичный сервитут</p> | <p> - Кадастровый номер сооружения и существующая граница объекта недвижимости, имеющиеся в ЕГРН сведения о которой достаточны для определения ее местоположения</p> <p> - Номер ЗОУИТ</p> |
|---|---|--|

**Схема границы публичного сервитута
ВЛ 110 кВ Уренгой-УГРЭС 1 цепь с КН 89:00:000000:362**

Выноска 32



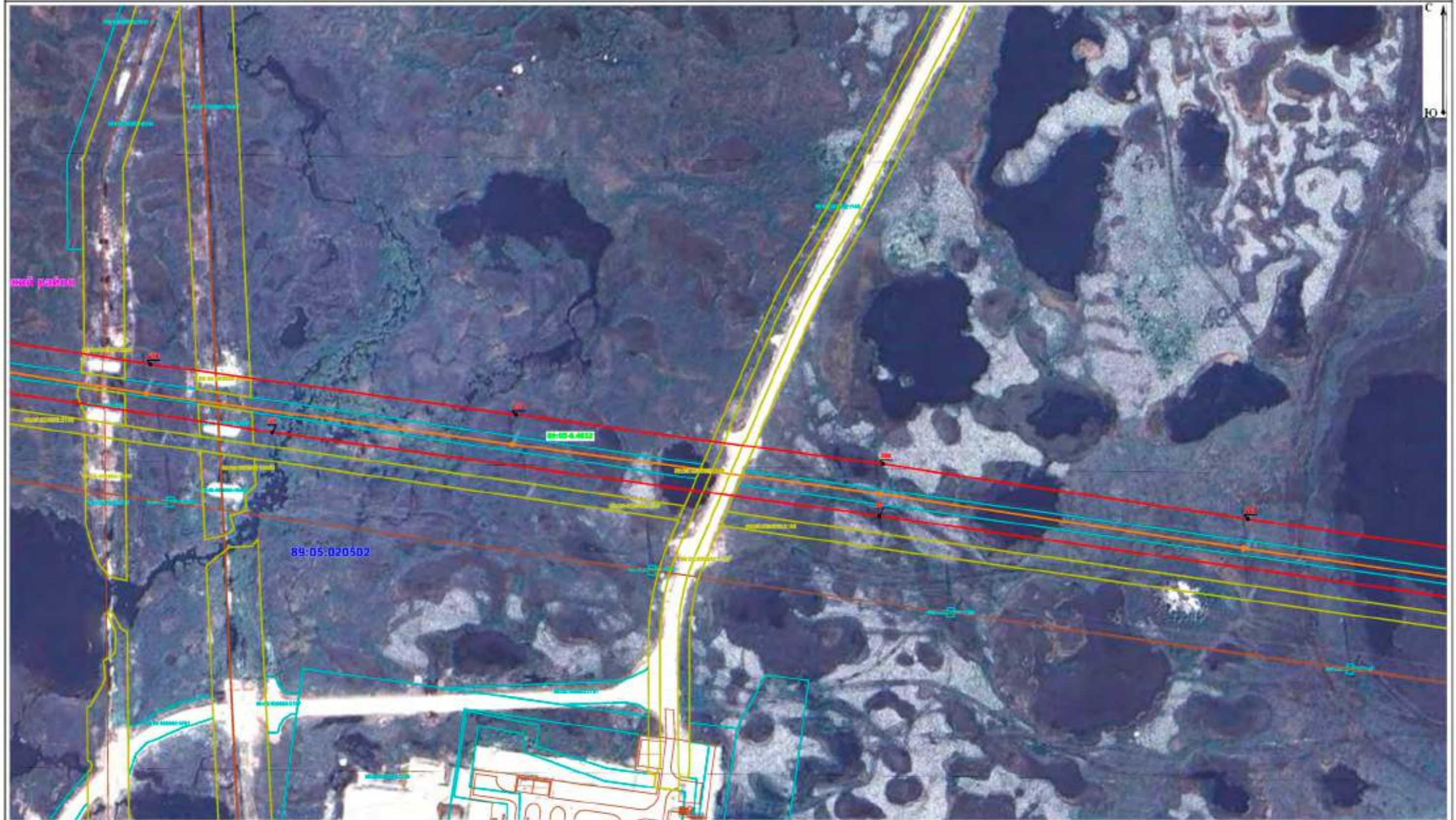
Масштаб 1:3 000

Условные обозначения:

- | | | |
|--|---|---|
| <p> - Граница и номер кадастрового квартала, в пределах которого расположено сооружение 89:04:020704</p> <p> - Проезные границы публичного сервитута</p> <p> - Существующая граница объекта недвижимости и кадастровый номер, в отношении которого устанавливается публичный сервитут 89:00:000000:362</p> | <p> - Существующая часть границы и номер земельного участка, имеющиеся в ЕГРН сведения о которой достаточны для определения ее местоположения</p> <p> - Характерная точка границы публичного сервитута</p> <p> - Существующая часть границы и кадастровый номер ЗУ по сведениям ЕГРН, в отношении которого устанавливается публичный сервитут</p> | <p> - Кадастровый номер сооружения и существующая граница объекта недвижимости, имеющиеся в ЕГРН сведения о которой достаточны для определения ее местоположения 89:17:000002757</p> <p> - Номер ЗОУИТ 89:08-4.3795</p> |
|--|---|---|

Схема границы публичного сервитута
ВЛ 110 кВ Уренгой-УГРЭС 1 цепь с КН 89:00:000000:362

Выноска 33



Масштаб 1:3 000

Условные обозначения:









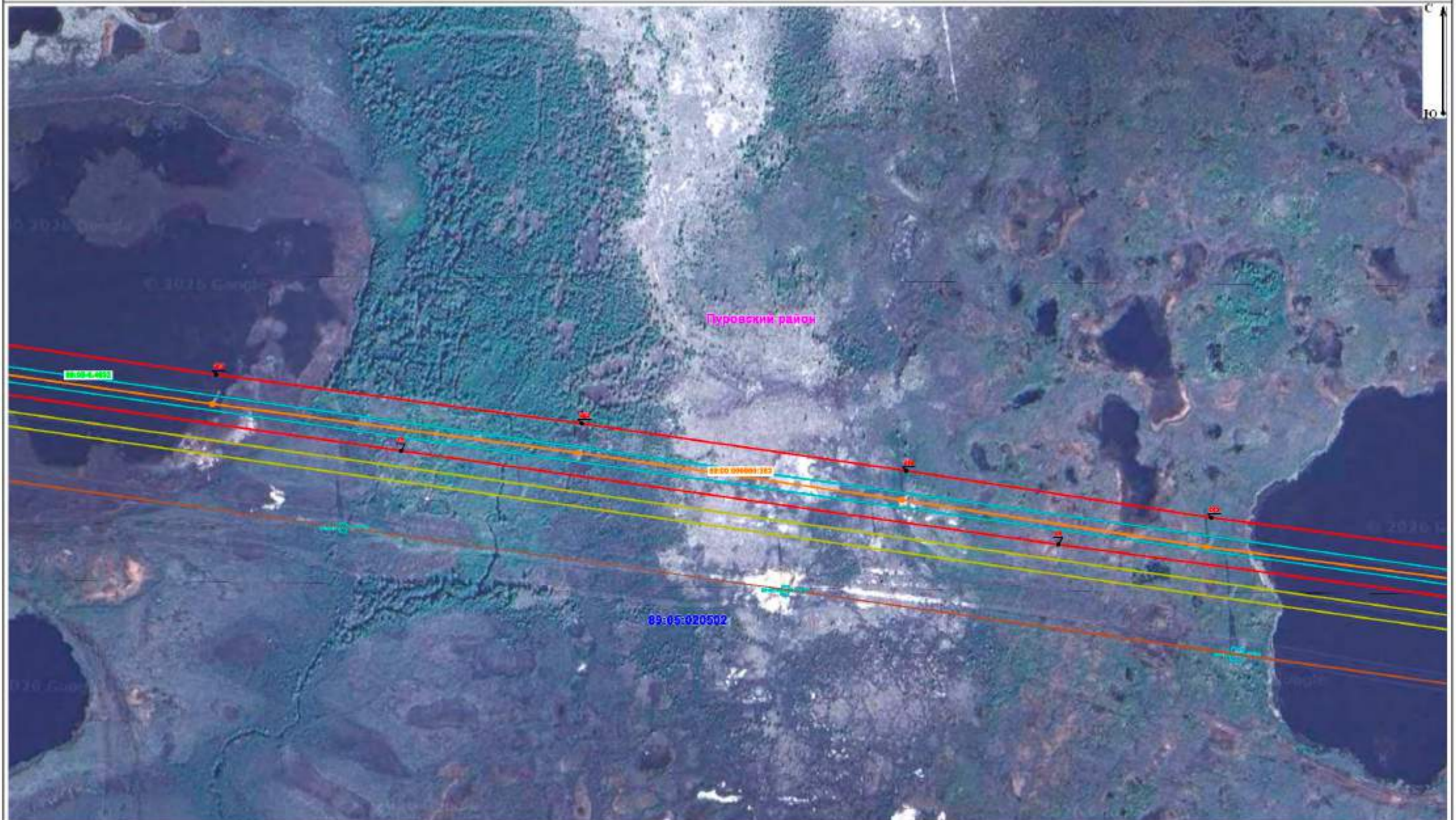
- | | | |
|--|--|--|
| <p> - Граница и номер кадастрового квартала, в пределах которого расположено сооружение</p> <p> - Проектные границы публичного сервитута</p> <p> - Существующая граница объекта недвижимости и кадастровый номер, в отношении которого устанавливается публичный сервитут</p> | <p> - Существующая часть границы и номер земельного участка, имеющиеся в ЕГРН сведения о которой достаточны для определения ее местоположения</p> <p> - Характерная точка границы публичного сервитута</p> <p> - Существующая часть границы и кадастровый номер ЗУ по сведениям ЕГРН, в отношении которого устанавливается публичный сервитут</p> | <p> - Кадастровый номер сооружения и существующая граница объекта недвижимости, имеющиеся в ЕГРН сведения о которой достаточны для определения ее местоположения</p> <p> - Номер ЭОУИТ</p> |
|--|--|--|









Схема границы публичного сервитута
ВЛ 110 кВ Уренгой-УГРЭС 1 цепь с КН 89:00:000000:362

Выноска 34



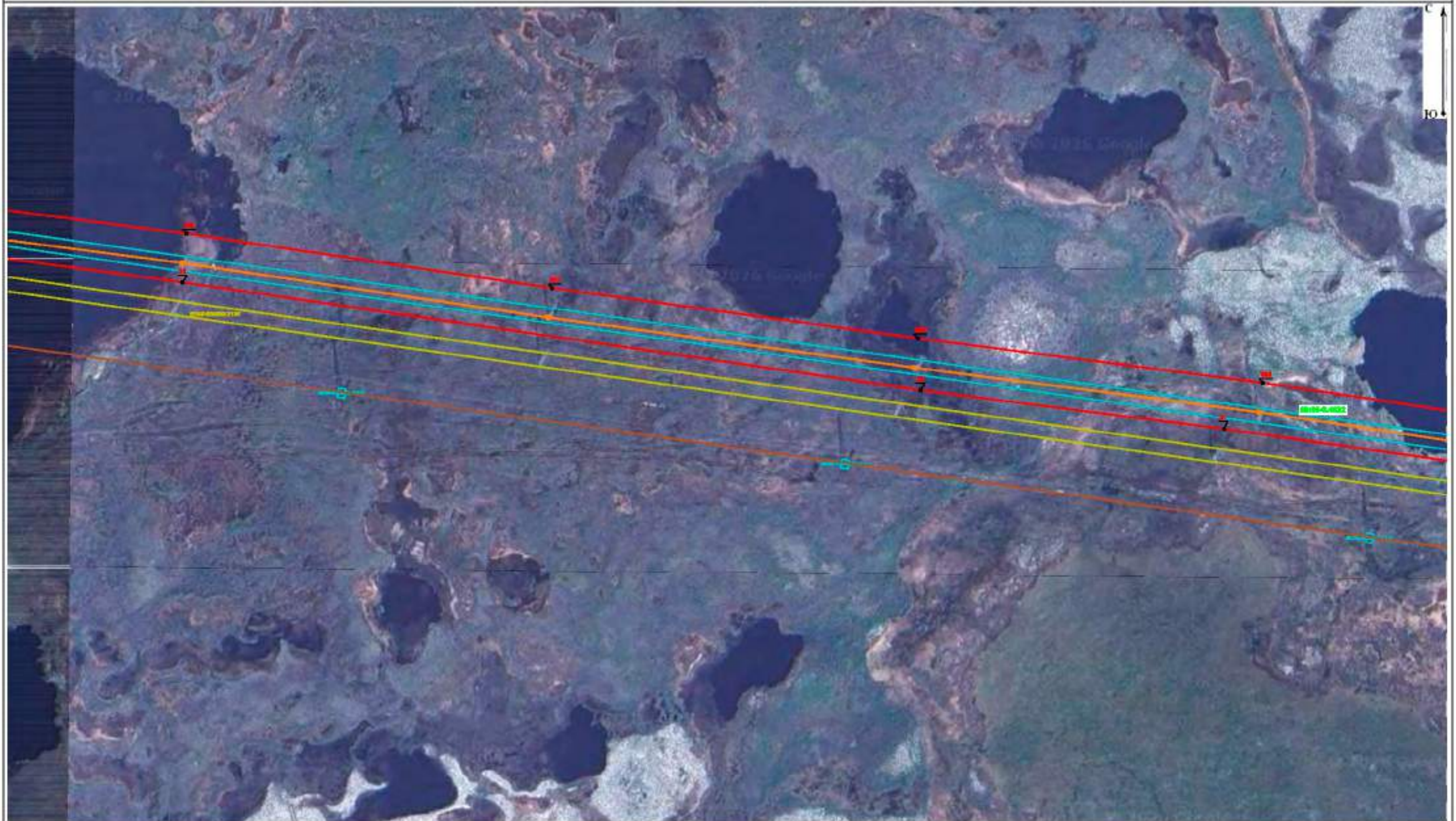
Масштаб 1:3 000

Условные обозначения:

- | | | |
|--|--|--|
| <p> - Граница и номер кадастрового квартала, в пределах которого расположено сооружение 89:04:020704</p> <p> - Проектные границы публичного сервитута</p> <p> - Существующая граница объекта недвижимости и кадастровый номер, в отношении которого устанавливается публичный сервитут 89:00:000000:362</p> | <p> - Существующая часть границы и номер земельного участка, имеющиеся в ЕГРН сведения о которой достаточны для определения ее местоположения</p> <p> - Характерная точка границы публичного сервитута</p> <p> - Существующая часть границы и кадастровый номер ЗУ по сведениям ЕГРН, в отношении которого устанавливается публичный сервитут</p> | <p> - Кадастровый номер сооружения и существующая граница объекта недвижимости, имеющиеся в ЕГРН сведения о которой достаточны для определения ее местоположения 89:11:0203020002</p> <p> - Номер ЗОУИТ 89:00:4.3700</p> |
|--|--|--|

**Схема границы публичного сервитута
ВЛ 110 кВ Уренгой-УГРЭС 1 цепь с КН 89:00:000000:362**

Выноска 35



Масштаб 1:3 000

Условные обозначения:









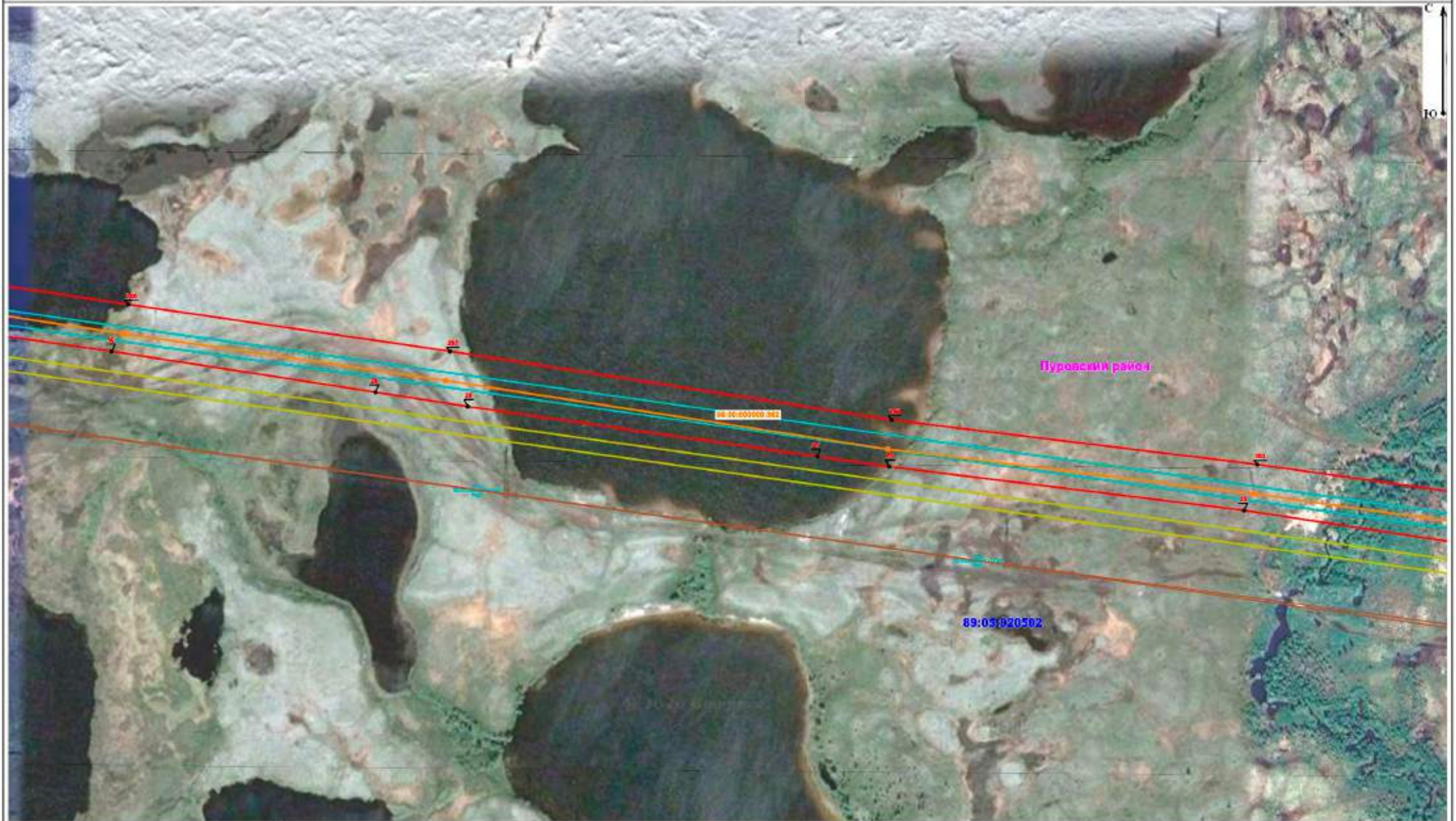
- | | | |
|--|--|--|
| <p> - Граница и номер кадастрового квартала, в пределах которого расположено сооружение</p> <p> - Проектные границы публичного сервитута</p> <p> - Существующая граница объекта недвижимости и кадастровый номер, в отношении которого устанавливается публичный сервитут</p> | <p> - Существующая часть границы и номер земельного участка, имеющиеся в ЕГРН сведения о которой достаточны для определения ее местоположения</p> <p> - Характерная точка границы публичного сервитута</p> <p> - Существующая часть границы и кадастровый номер ЗУ по сведениям ЕГРН, в отношении которого устанавливается публичный сервитут</p> | <p> - Кадастровый номер сооружения и существующая граница объекта недвижимости, имеющиеся в ЕГРН сведения о которой достаточны для определения ее местоположения</p> <p> - Номер ЗОУИТ</p> |
|--|--|--|

Схема границы публичного сервитута
ВЛ 110 кВ Уренгой-УГРЭС 1 цепь с КН 89:00:000000:362

Выноска 36



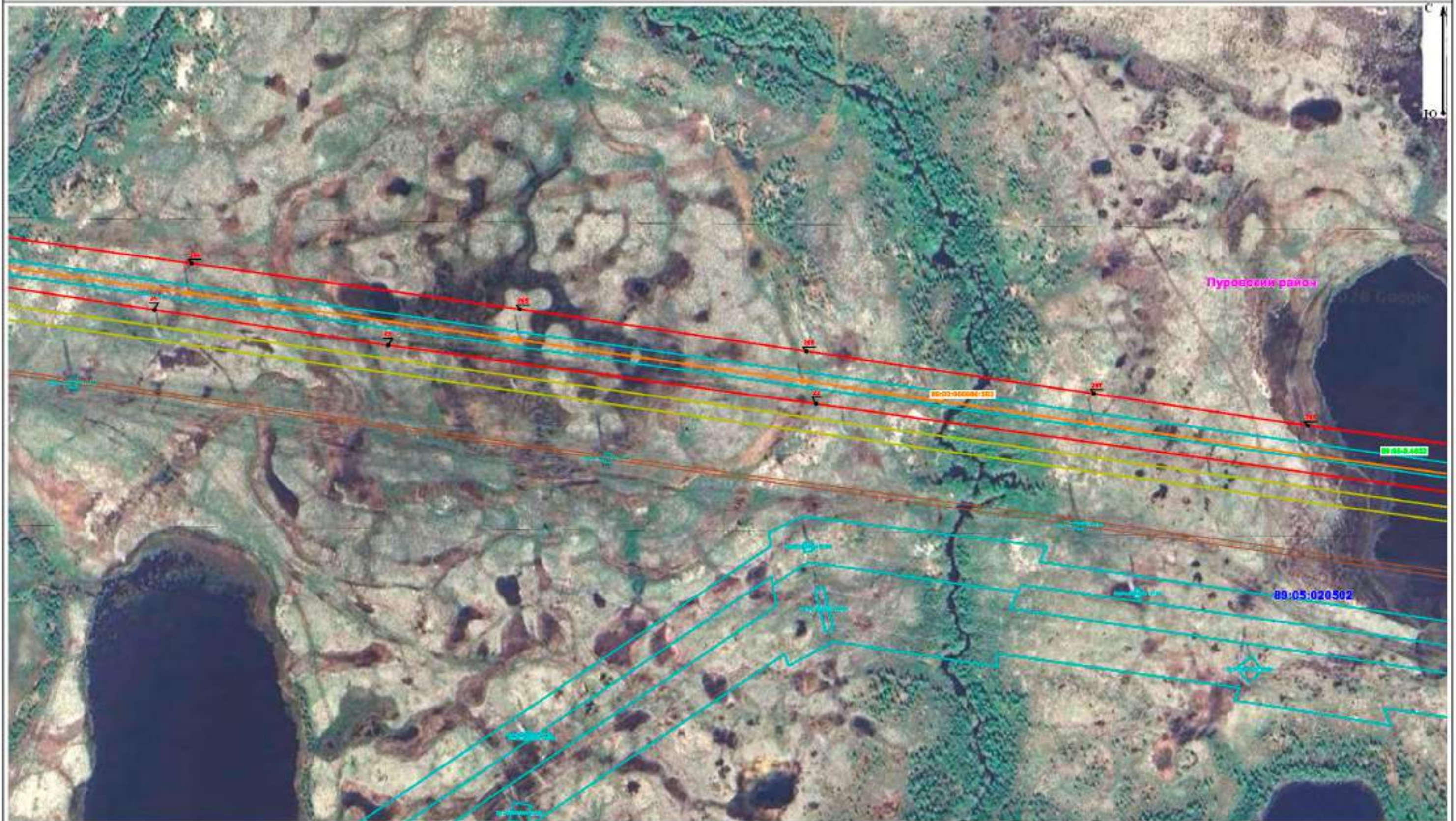
Масштаб 1:3 000

Условные обозначения:

- | | | |
|---|---|--|
| <p> - Граница и номер кадастрового квартала, в пределах которого расположено сооружение 89:04:020704</p> <p> - Проектные границы публичного сервитута</p> <p> - Существующая граница объекта недвижимости и кадастровый номер, в отношении которого устанавливается публичный сервитут 89:00:010000:078</p> | <p> - Существующая часть границы и номер земельного участка, имеющиеся в ЕГРН сведения о которой достаточны для определения ее местоположения</p> <p> - Характерная точка границы публичного сервитута</p> <p> - Существующая часть границы и кадастровый номер ЗУ по сведениям ЕГРН, в отношении которого устанавливается публичный сервитут</p> | <p> - Кадастровый номер сооружения и существующая граница объекта недвижимости, имеющиеся в ЕГРН сведения о которой достаточны для определения ее местоположения 89:11:030300:002</p> <p> - Номер ЭОУИТ 89:00-4-3798</p> |
|---|---|--|

Схема границы публичного сервитута
ВЛ 110 кВ Уренгой-УГРЭС 1 цепь с КН 89:00:000000:362

Выноска 37



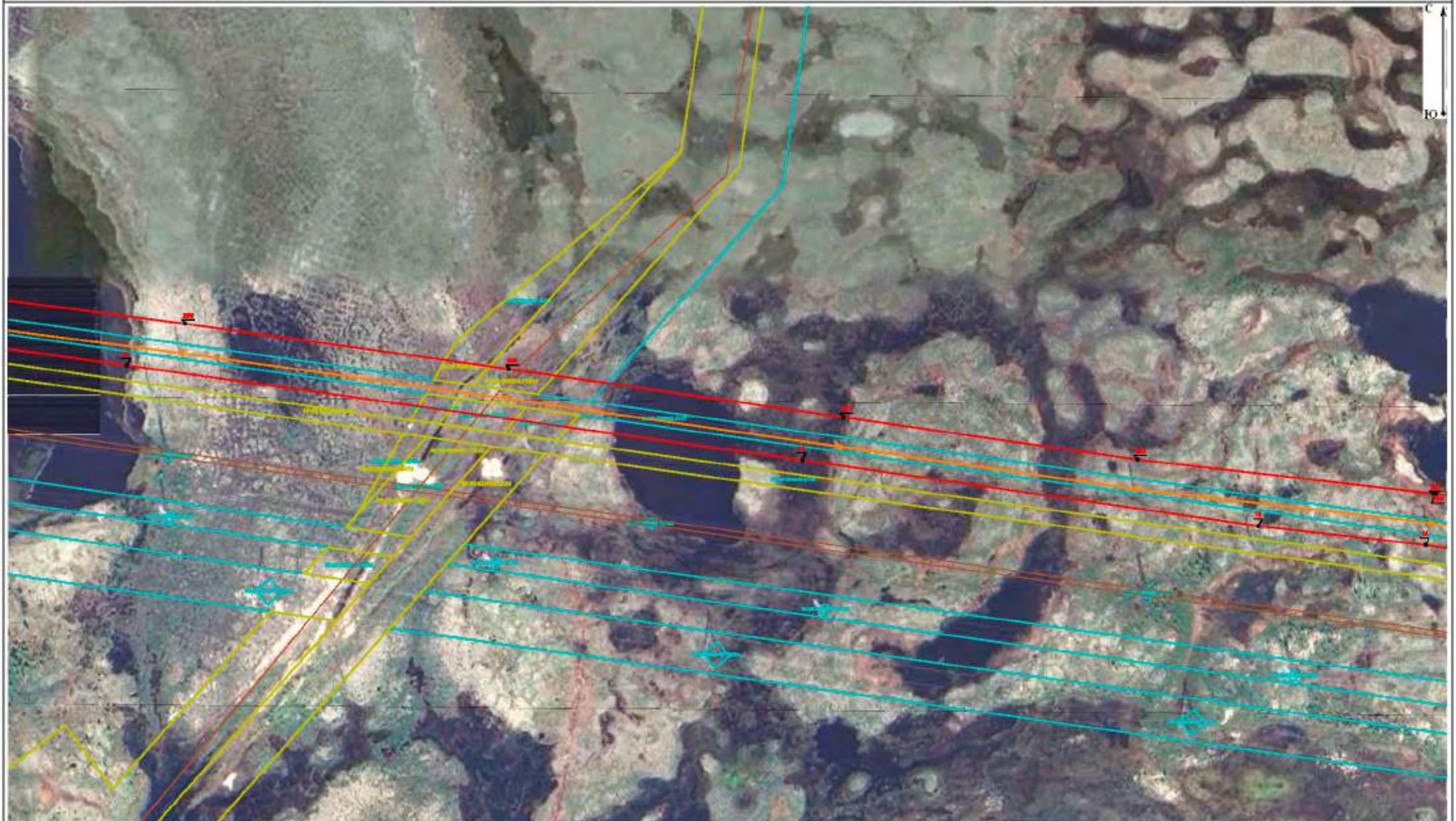
Масштаб 1:3 000

Условные обозначения:

- | | | |
|---|---|---|
| - Граница и номер кадастрового квартала, в пределах которого расположено сооружение 89:04:020704 | - Существующая часть границы и номер земельного участка, имеющиеся в ЕГРН сведения о которой достаточны для определения ее местоположения | - Кадастровый номер сооружения и существующая граница объекта недвижимости, имеющиеся в ЕГРН сведения о которой достаточны для определения ее местоположения 89:00:000000:362 |
| - Проектные границы публичного сервитута | - Характерная точка границы публичного сервитута | - Существующая часть границы и кадастровый номер ЗУ по сведениям ЕГРН, в отношении которого устанавливается публичный сервитут 89:05:020502 |
| - Существующая граница объекта недвижимости и кадастровый номер, в отношении которого устанавливается публичный сервитут 89:00:000000:362 | - Существующая часть границы и кадастровый номер ЗУ по сведениям ЕГРН, в отношении которого устанавливается публичный сервитут | - Номер ЭСУИТ 89:00:4:3700 |

**Схема границы публичного сервитута
ВЛ 110 кВ Уренгой-УГРЭС 1 цепь с КН 89:00:000000:362**

Выноска 38



Масштаб 1:3 000

Условные обозначения:









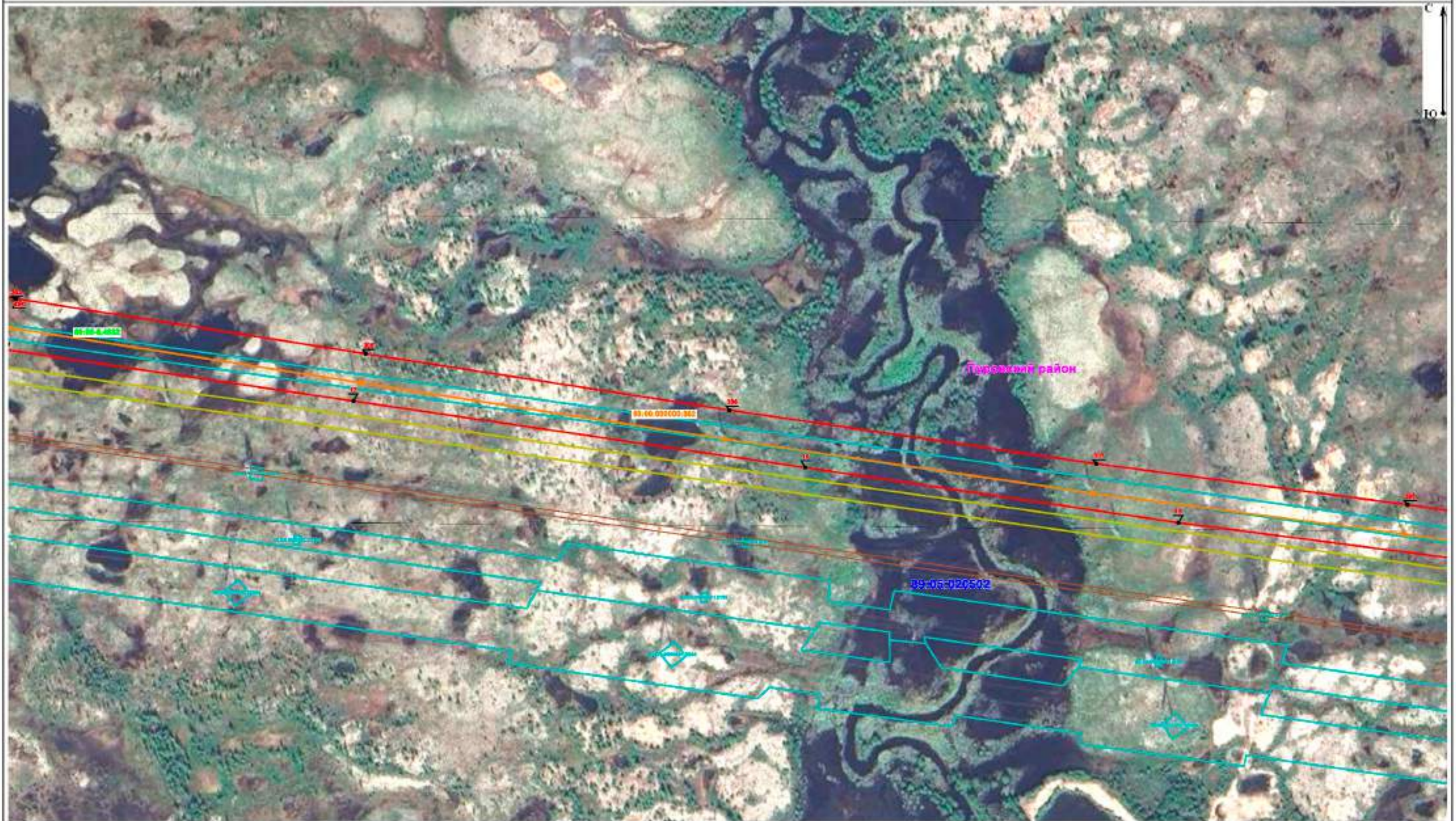
- | | | |
|--|--|--|
| <p> - Граница и номер кадастрового квартала, в пределах которого расположено сооружение</p> <p> - Проектируемые границы публичного сервитута</p> <p> - Существующая граница объекта недвижимости и кадастровый номер, в отношении которого устанавливается публичный сервитут</p> | <p> - Существующая часть границы и номер земельного участка, имеющиеся в ЕГРН сведения о которой достаточны для определения ее местоположения</p> <p> - Характерная точка границы публичного сервитута</p> <p> - Существующая часть границы и кадастровый номер ЗУ по сведениям ЕГРН, в отношении которого устанавливается публичный сервитут</p> | <p> - Кадастровый номер сооружения и существующая граница объекта недвижимости, имеющиеся в ЕГРН сведения о которой достаточны для определения ее местоположения</p> <p> - Номер ЗОУИТ</p> |
|--|--|--|

Схема границы публичного сервитута
ВЛ 110 кВ Уренгой-УГРЭС 1 цепь с КИ 89:00:000000:362

Выноска 39




Масштаб 1:3 000

Условные обозначения:

- | | | |
|--|---|--|
| <p> - Граница и номер кадастрового квартала, в пределах которого расположено сооружение 89:04:020704</p> <p> - Существующая граница объекта недвижимости и кадастровый номер, в отношении которого устанавливается публичный сервитут 89:00:000000:378</p> | <p> - Существующая часть границы и номер земельного участка, имеющиеся в ЕГРН сведения о которой достаточны для определения ее местоположения</p> <p> - Характерная точка границы публичного сервитута</p> <p> - Существующая часть границы и кадастровый номер ЗУ по сведениям ЕГРН, в отношении которого устанавливается публичный сервитут</p> | <p> - Кадастровый номер сооружения и существующая граница объекта недвижимости, имеющиеся в ЕГРН сведения о которой достаточны для определения ее местоположения 89:11:0303020502</p> <p> - Номер ЭОУИТ 89:00-4-3798</p> |
|--|---|--|

**Схема границы публичного сервитута
ВЛ 110 кВ Уренгой-УГРЭС 1 цепь с КН 89:00:000000:362**

Выноска 40



Масштаб 1:3 000

Условные обозначения:









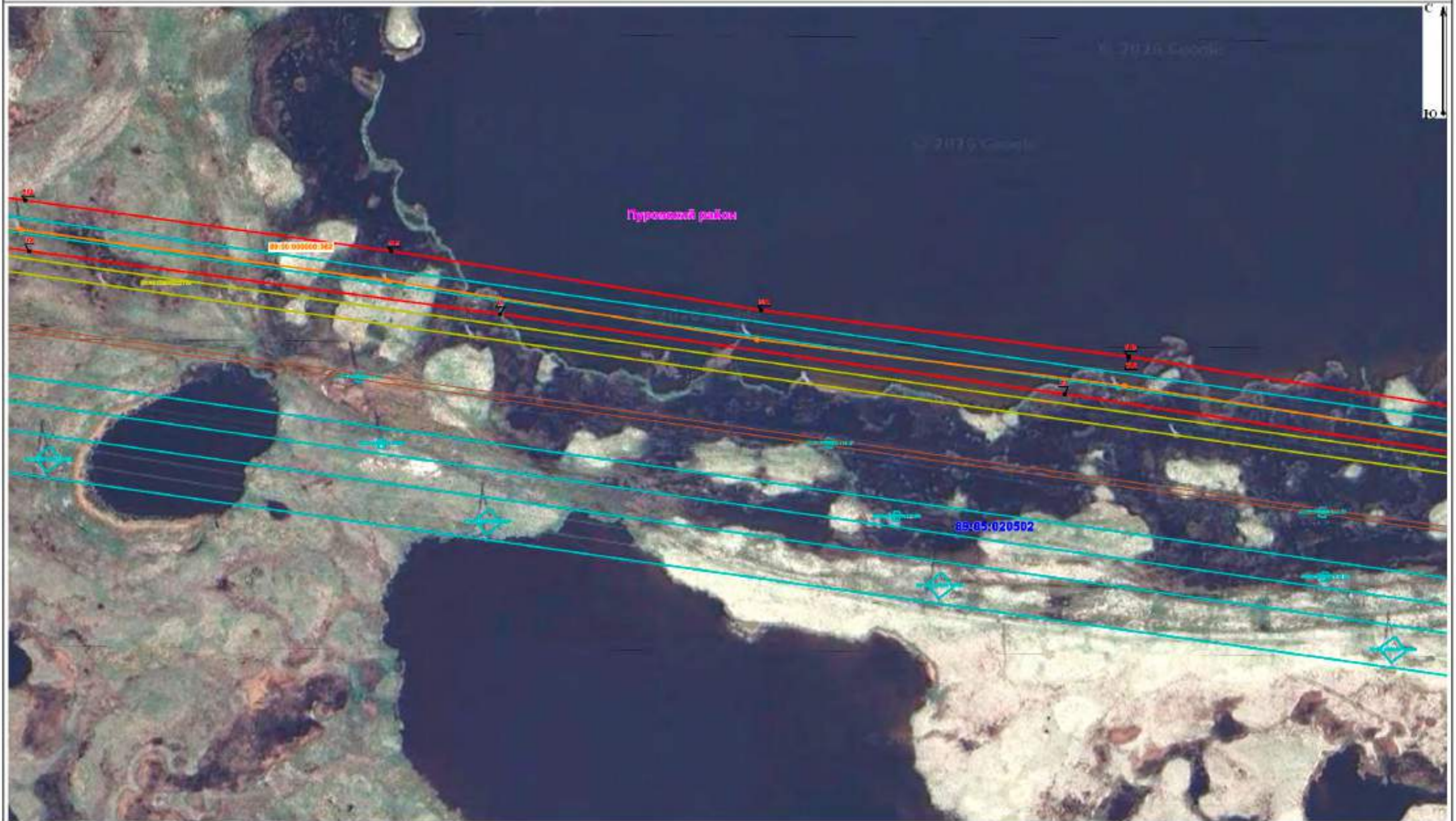
- | | | |
|--|---|--|
|  - Граница и номер кадастрового квартала, в пределах которого расположено сооружение |  - Существующая часть границы и номер земельного участка, имеющиеся в ЕГРН сведения о которой достаточны для определения ее местоположения |  - Кадастровый номер сооружения и существующая граница объекта недвижимости, имеющиеся в ЕГРН сведения о которой достаточны для определения ее местоположения |
|  - Проектируемые границы публичного сервитута |  - Характерная точка границы публичного сервитута |  - Номер ЗОУИТ |
|  - Существующая граница объекта недвижимости и кадастровый номер, в отношении которого устанавливается публичный сервитут |  - Существующая часть границы и кадастровый номер ЗУ по сведениям ЕГРН, в отношении которого устанавливается публичный сервитут | |

Схема границы публичного сервитута
ВЛ 110 кВ Уренгой-УГРЭС 1 цепь с КИ 89:00:000000:362

Выноска 41



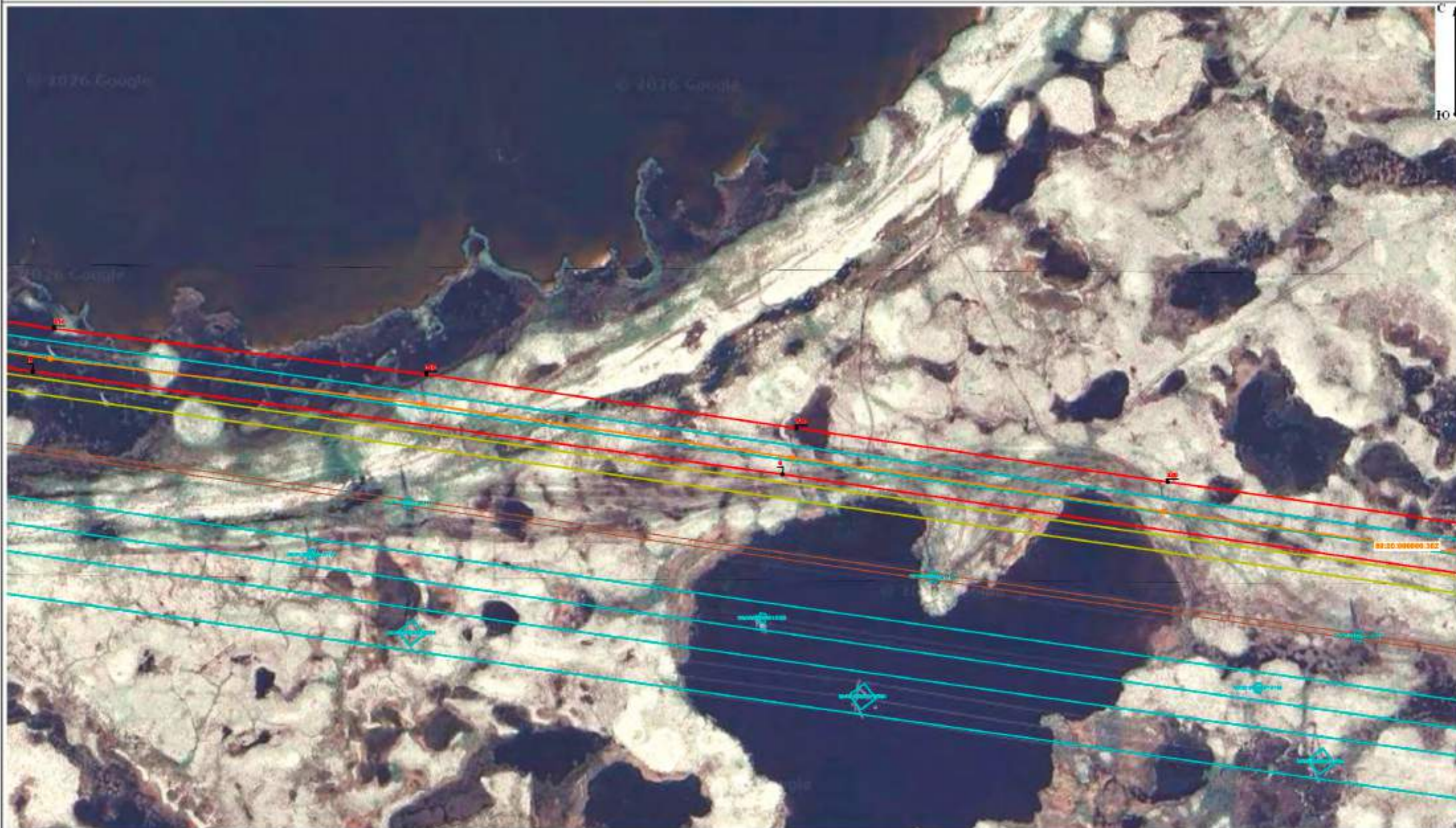
Масштаб 1:3 000

Условные обозначения:

- | | | | | | |
|--|--|--|---|--|--|
| | - Граница и номер кадастрового квартала, в пределах которого расположено сооружение | | - Существующая часть границы и номер земельного участка, имеющиеся в ЕГРН сведения о которой достаточны для определения ее местоположения | | - Кадастровый номер сооружения и существующая граница объекта недвижимости, имеющиеся в ЕГРН сведения о которой достаточны для определения ее местоположения |
| | - Проектные границы публичного сервитута | | - Характерная точка границы публичного сервитута | | - Номер ЭСУИТ |
| | - Существующая граница объекта недвижимости и кадастровый номер, в отношении которого устанавливается публичный сервитут | | - Существующая часть границы и кадастровый номер ЗУ по сведениям ЕГРН, в отношении которого устанавливается публичный сервитут | | |

**Схема границы публичного сервитута
ВЛ 110 кВ Уренгой-УГРЭС 1 цепь с КН 89:00:000000:362**

Выноска 42



Масштаб 1:3 000

Условные обозначения:










- | | | |
|--|--|--|
| <p> - Граница и номер кадастрового квартала, в пределах которого расположено сооружение</p> <p> - Проектные границы публичного сервитута</p> <p> - Существующая граница объекта недвижимости и кадастровый номер, в отношении которого устанавливается публичный сервитут</p> | <p> - Существующая часть границы и номер земельного участка, имеющиеся в ЕГРН сведения о которой достаточны для определения ее местоположения</p> <p> - Характерная точка границы публичного сервитута</p> <p> - Существующая часть границы и кадастровый номер ЗУ по сведениям ЕГРН, в отношении которого устанавливается публичный сервитут</p> | <p> - Кадастровый номер сооружения и существующая граница объекта недвижимости, имеющиеся в ЕГРН сведения о которой достаточны для определения ее местоположения</p> <p> - Номер ЭСУИТ</p> |
|--|--|--|

Схема границы публичного сервитута
 ВЛ 110 кВ Уренгой-УГРЭС 1 цепь с КН 89:00:000000:362

Выноска 43



Масштаб 1:3 000

Условные обозначения:









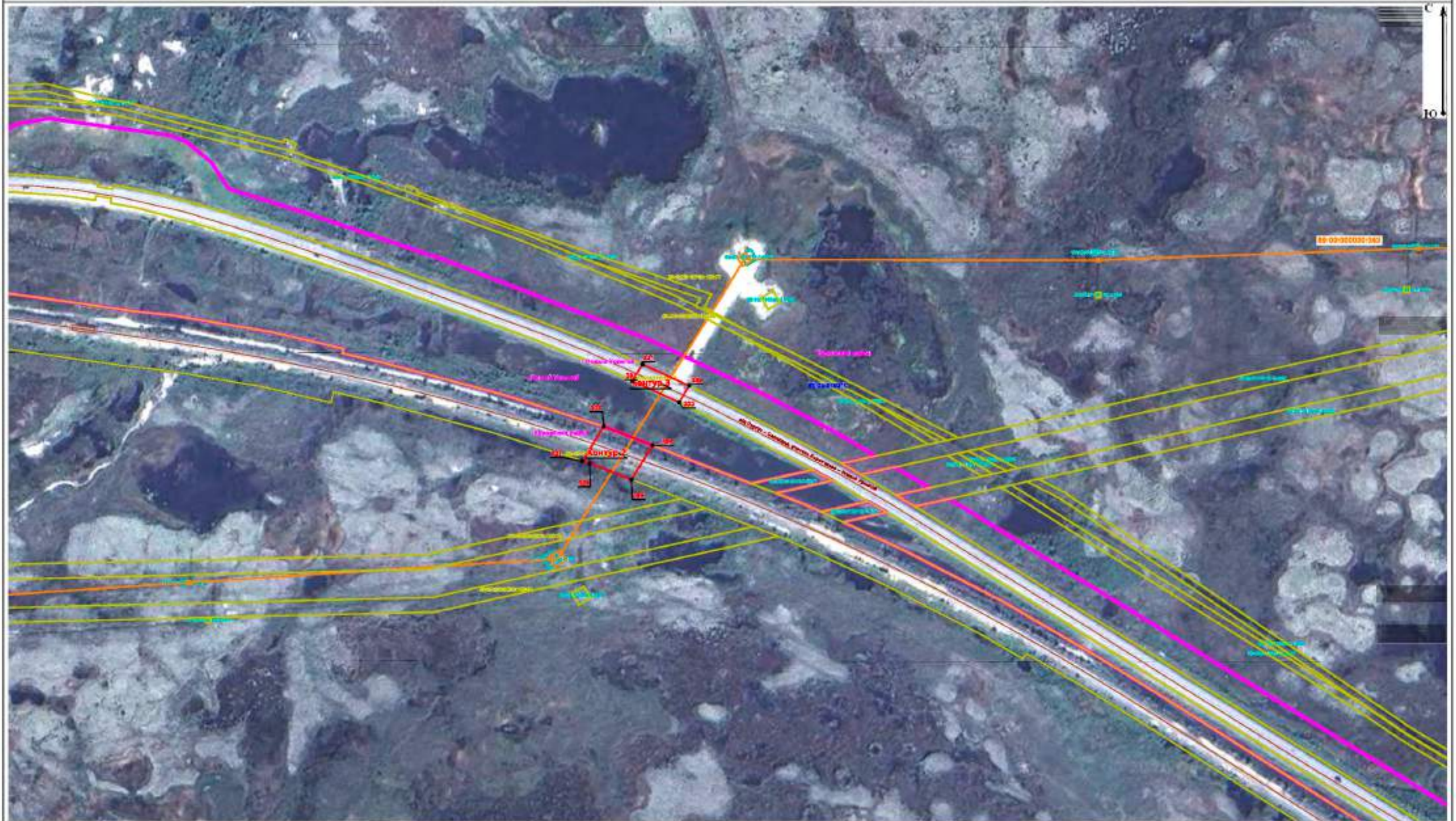
- | | | |
|--|--|--|
| <p> - Граница и номер кадастрового квартала, в пределах которого расположено сооружение</p> <p> - Проектные границы публичного сервитута</p> <p> - Существующая граница объекта недвижимости и кадастровый номер, в отношении которого устанавливается публичный сервитут</p> | <p> - Существующая часть границы и номер земельного участка, имеющиеся в ЕГРН сведения о которой достаточны для определения ее местоположения</p> <p> - Характерная точка границы публичного сервитута</p> <p> - Существующая часть границы и кадастровый номер ЗУ по сведениям ЕГРН, в отношении которого устанавливается публичный сервитут</p> | <p> - Кадастровый номер сооружения и существующая граница объекта недвижимости, имеющиеся в ЕГРН сведения о которой достаточны для определения ее местоположения</p> <p> - Номер ЗОУИТ</p> |
|--|--|--|

Схема границы публичного сервитута
ВЛ 110 кВ Уренгой-УГРЭС 1 цепь с КН 89:00:000000:362

Выноска 44



Масштаб 1:3 000

Условные обозначения:

- | | | |
|---|---|--|
| <p> - Граница и номер кадастрового квартала, в пределах которого расположено сооружение</p> <p> - Проектные границы публичного сервитута</p> <p> - Существующая граница объекта недвижимости и кадастровый номер, в отношении которого устанавливается публичный сервитут</p> | <p> - Существующая часть границы и номер земельного участка, имеющиеся в ЕГРН сведения о которой достаточны для определения ее местоположения</p> <p> - Характерная точка границы публичного сервитута</p> <p> - Существующая часть границы и кадастровый номер ЗУ по сведениям ЕГРН, в отношении которого устанавливается публичный сервитут</p> | <p> - Кадастровый номер сооружения и существующая граница объекта недвижимости, имеющиеся в ЕГРН сведения о которой достаточны для определения ее местоположения</p> <p> - Номер ЭСУИТ</p> |
|---|---|--|

| | | |
|---|--|------------|
| Публичный сервитут испрашивается в отношении части земельного участка с кадастровым номером | 89:05:020502:5127 | 422 |
| Публичный сервитут испрашивается в отношении части земельного участка с кадастровым номером | 89:05:020502:5160 | 344 |
| Публичный сервитут испрашивается в отношении части земельного участка с кадастровым номером | 89:05:020502:5163 | 290 |
| Публичный сервитут испрашивается в отношении части земельного участка с кадастровым номером | 89:05:000000:21 (вх 89:05:020502:107) | 1146 |
| Публичный сервитут испрашивается в отношении части земельного участка с кадастровым номером | 89:05:000000:330 (вх 89:05:020502:1511) | 699 |
| Публичный сервитут испрашивается в отношении части земельного участка с кадастровым номером | 89:05:000000:4933 (89:05:020502:1666) | 1556 |
| Публичный сервитут испрашивается в отношении части земельного участка с кадастровым номером | 89:05:000000:4934 (89:05:020502:1671) | 1524 |
| Публичный сервитут испрашивается в отношении части земельного участка с кадастровым номером | 89:04:020704:8679 | 286 |
| Публичный сервитут испрашивается в отношении части земельного участка с кадастровым номером | 89:04:020704:8680 | 29 |
| Публичный сервитут испрашивается в отношении части земельного участка с кадастровым номером | 89:05:010310:6016 | 648 |
| Публичный сервитут испрашивается в отношении части земельного участка с кадастровым номером | 89:05:000000:62 (вх 89:05:010310:482) | 1356 |
| Публичный сервитут испрашивается в отношении части земельного участка с кадастровым номером | 89:05:000000:13247 | 1696 |
| Публичный сервитут испрашивается в отношении части земельного участка с кадастровым номером | 89:05:000000:13476 | 874 |
| Публичный сервитут испрашивается в отношении части земельного участка с кадастровым номером | 89:05:000000:13532 | 1487 |
| Публичный сервитут испрашивается в отношении части земельного участка с кадастровым номером | 89:05:000000:18433 | 904 |
| Публичный сервитут испрашивается в отношении части земельного участка с кадастровым номером | 89:05:000000:18685 | 1266 |
| Публичный сервитут испрашивается в отношении части земельного участка с кадастровым номером | 89:05:000000:5339 | 402 |
| Публичный сервитут испрашивается в отношении части земельного участка с кадастровым номером | 89:05:000000:8920 | 790 |
| Публичный сервитут испрашивается в отношении части земельного участка с кадастровым номером | 89:05:000000:8909 | 1074 |
| Публичный сервитут испрашивается в отношении части земельного участка с кадастровым номером | 89:05:000000:8922 | 882 |
| Публичный сервитут испрашивается в отношении части земельного участка с кадастровым номером | 89:05:000000:5330 | 4 |
| Публичный сервитут испрашивается в отношении части земельного участка с кадастровым номером | 89:05:000000:5338 | 4 |
| Публичный сервитут испрашивается в отношении земельного участка, государственная собственность на который не разграничена (категория земель - земли промышленности) | 89:05:020501 | 792055 |
| | 89:05:020502 | 441211 |
| Публичный сервитут испрашивается в отношении земельного участка, государственная собственность на который не разграничена (категория земель - земли населенных пунктов) | 89:05:020502 | 1628 |
| | 89:04:020704 | 1752 |
| Обозначение характерных точек границ | Координаты, м | |
| | (Значения координат, полученные с использованием технологических и программных средств, в том числе размещенных на официальном сайте, указываются с округлением до 0,01 метра) | |
| | X | Y |
| 1 | 2 | 3 |
| Контур 1 МСК-89 зона 4 | | |
| 1 | 1507986,74 | 4482685,7 |
| 2 | 1507967,37 | 4482677,24 |
| 3 | 1507956,09 | 4482663,55 |
| 4 | 1507942,53 | 4482654,87 |
| 5 | 1507910,55 | 4482184,55 |
| 6 | 1507886,99 | 4481879,28 |
| 7 | 1507886,99 | 4481848,97 |
| 8 | 1507996,1 | 4481104,36 |
| 9 | 1508078,77 | 4480503,42 |

| | | |
|----|------------|------------|
| 10 | 1508128,02 | 4480175,2 |
| 11 | 1508193,02 | 4479718,17 |
| 12 | 1508244,09 | 4479337,17 |
| 13 | 1508355,1 | 4478566,92 |
| 14 | 1508396,51 | 4478279,58 |
| 15 | 1508438,02 | 4477960,78 |
| 16 | 1508482,62 | 4477658,93 |
| 17 | 1508536,66 | 4477293,14 |
| 18 | 1508578,14 | 4477012,35 |
| 19 | 1508593,52 | 4476877,1 |
| 20 | 1508646,91 | 4476508,07 |
| 21 | 1508723,61 | 4475961,04 |
| 22 | 1508807,35 | 4475363,69 |
| 23 | 1508854,92 | 4475017,15 |
| 24 | 1508883,69 | 4474828,15 |
| 25 | 1508925,72 | 4474552,1 |
| 26 | 1508961,14 | 4474264,8 |
| 27 | 1508969,42 | 4474206,96 |
| 28 | 1509009,96 | 4473923,83 |
| 29 | 1509021,57 | 4473849,04 |
| 30 | 1509054,73 | 4473635,48 |
| 31 | 1509091,18 | 4473380,52 |
| 32 | 1509122,49 | 4473134,64 |
| 33 | 1509209,89 | 4472537,42 |
| 34 | 1509269,8 | 4472093,11 |
| 35 | 1509345,92 | 4471561 |
| 36 | 1509456,94 | 4470784,97 |
| 37 | 1509524,67 | 4470293,23 |
| 38 | 1509583,41 | 4469896,7 |
| 39 | 1509619,7 | 4469616,42 |
| 40 | 1509666,51 | 4469311,48 |
| 41 | 1509703,54 | 4469026,03 |
| 42 | 1509753,9 | 4468696,58 |
| 43 | 1509791,47 | 4468441,29 |
| 44 | 1509824,32 | 4468168,61 |
| 45 | 1509842,78 | 4468049,29 |
| 46 | 1509866,34 | 4467879,96 |
| 47 | 1509931,88 | 4467408,93 |
| 48 | 1510038,77 | 4466640,66 |
| 49 | 1510129,15 | 4465995,64 |
| 50 | 1510226,58 | 4465284,71 |
| 51 | 1510268,4 | 4465010,09 |
| 52 | 1510309,16 | 4464725,97 |
| 53 | 1510344,4 | 4464431,4 |
| 54 | 1510390,63 | 4464130,38 |
| 55 | 1510413,26 | 4463976,97 |
| 56 | 1510515,68 | 4463235,07 |
| 57 | 1510598,6 | 4462634,42 |
| 58 | 1510664,74 | 4462155,32 |
| 59 | 1510698,08 | 4461945,25 |
| 60 | 1510744,21 | 4461611,09 |
| 61 | 1510818,61 | 4461072,2 |
| 62 | 1510876,89 | 4460650,11 |
| 63 | 1510989,12 | 4459837,16 |
| 64 | 1511087,87 | 4459155,84 |

| | | |
|-----|------------|------------|
| 65 | 1511125,03 | 4458888,39 |
| 66 | 1511238,5 | 4458071,7 |
| 67 | 1511371,8 | 4457112,23 |
| 68 | 1511419,82 | 4456772,77 |
| 69 | 1511445,91 | 4456577,64 |
| 70 | 1511452,95 | 4456539,05 |
| 71 | 1511521,65 | 4456289,34 |
| 72 | 1511529,14 | 4456021,49 |
| 73 | 1511529,14 | 4456003,61 |
| 74 | 1511643,78 | 4455168,37 |
| 75 | 1511672,34 | 4454970,38 |
| 76 | 1511685,76 | 4454877,37 |
| 77 | 1511702,14 | 4454763,87 |
| 78 | 1511777,29 | 4454243,03 |
| 79 | 1511806,48 | 4454030,27 |
| 80 | 1511865,06 | 4453639,5 |
| 81 | 1511916,62 | 4453257,08 |
| 82 | 1512022,37 | 4452517,41 |
| 83 | 1512079,33 | 4452125,19 |
| 84 | 1512149,04 | 4451621,12 |
| 85 | 1512165,45 | 4451509,28 |
| 86 | 1512225,04 | 4451103,05 |
| 87 | 1512293,48 | 4450613,04 |
| 88 | 1512405,1 | 4449835,41 |
| 89 | 1512438,3 | 4449578,88 |
| 90 | 1512510,21 | 4449087,09 |
| 91 | 1512645,91 | 4448137,78 |
| 92 | 1512684,19 | 4447864,53 |
| 93 | 1512728,58 | 4447569,06 |
| 94 | 1512785,32 | 4447167,08 |
| 95 | 1512820,81 | 4446925,67 |
| 96 | 1512842,03 | 4446781,3 |
| 97 | 1512874,31 | 4446534,77 |
| 98 | 1512919,3 | 4446250,01 |
| 99 | 1512946 | 4446025,9 |
| 100 | 1512960,45 | 4445915,34 |
| 101 | 1512972,13 | 4445809,99 |
| 102 | 1512972,13 | 4445764,77 |
| 103 | 1512975,36 | 4445733,92 |
| 104 | 1513018,11 | 4445534,37 |
| 105 | 1513027,99 | 4445493,02 |
| 106 | 1513035,42 | 4445468,3 |
| 107 | 1513082,93 | 4445310,35 |
| 108 | 1513085,6 | 4445305,73 |
| 109 | 1513086,94 | 4445300,97 |
| 110 | 1513086,94 | 4445296,18 |
| 111 | 1513084,35 | 4445177,13 |
| 112 | 1513081,51 | 4445076,52 |
| 113 | 1513083,56 | 4445062,89 |
| 114 | 1513160,18 | 4444552,99 |
| 115 | 1513219,53 | 4444113,09 |
| 116 | 1513221,35 | 4444104,64 |
| 117 | 1513224,43 | 4444099,22 |
| 118 | 1513229,48 | 4444096,5 |
| 119 | 1513428,91 | 4443989,33 |

| | | |
|-----|------------|------------|
| 120 | 1513886,88 | 4443728,82 |
| 121 | 1514106,1 | 4443608,17 |
| 122 | 1515450,07 | 4442853,91 |
| 123 | 1516545,27 | 4442236,13 |
| 124 | 1517755,06 | 4441559,36 |
| 125 | 1518248,89 | 4441280,92 |
| 126 | 1518772,82 | 4440985,51 |
| 127 | 1519272,17 | 4440703,95 |
| 128 | 1519399,77 | 4440620,9 |
| 129 | 1519399,86 | 4440621,22 |
| 130 | 1519404,5 | 4440638,16 |
| 131 | 1519413,72 | 4440647,3 |
| 132 | 1519295,59 | 4440738,93 |
| 133 | 1519295,07 | 4440739,33 |
| 134 | 1519294,25 | 4440739,9 |
| 135 | 1519293,41 | 4440740,44 |
| 136 | 1519292,55 | 4440740,95 |
| 137 | 1519109,18 | 4440843,22 |
| 138 | 1518861,01 | 4440982,52 |
| 139 | 1518609,39 | 4441127,66 |
| 140 | 1518608,93 | 4441127,92 |
| 141 | 1518348,36 | 4441270,69 |
| 142 | 1518085,61 | 4441416,1 |
| 143 | 1517825,02 | 4441563,43 |
| 144 | 1517564,35 | 4441708,59 |
| 145 | 1517301,49 | 4441858,19 |
| 146 | 1517037,36 | 4442005,65 |
| 147 | 1516780,15 | 4442150,91 |
| 148 | 1516516,15 | 4442296,58 |
| 149 | 1516252,25 | 4442447,59 |
| 150 | 1515996,07 | 4442589,43 |
| 151 | 1515733,31 | 4442740,52 |
| 152 | 1515473,66 | 4442885,56 |
| 153 | 1515209,72 | 4443034,93 |
| 154 | 1514946,83 | 4443179,92 |
| 155 | 1514687,48 | 4443326,68 |
| 156 | 1514426,86 | 4443473,1 |
| 157 | 1514161,8 | 4443622,14 |
| 158 | 1513902,54 | 4443763,57 |
| 159 | 1513660,25 | 4443906,1 |
| 160 | 1513659,79 | 4443906,37 |
| 161 | 1513437,62 | 4444030,46 |
| 162 | 1513261,57 | 4444128,06 |
| 163 | 1513233,12 | 4444305,25 |
| 164 | 1513199,55 | 4444539,64 |
| 165 | 1513163,67 | 4444779,06 |
| 166 | 1513126,99 | 4445066,09 |
| 167 | 1513130,18 | 4445275,31 |
| 168 | 1513130,39 | 4445291,74 |
| 169 | 1513130,39 | 4445293,86 |
| 170 | 1513129,96 | 4445295,79 |
| 171 | 1513057,64 | 4445563,34 |
| 172 | 1513020,04 | 4445729,42 |
| 173 | 1513004,48 | 4445804,75 |
| 174 | 1512994,69 | 4445971,65 |

| | | |
|-----|------------|------------|
| 175 | 1512994,54 | 4445973,29 |
| 176 | 1512959,36 | 4446246,76 |
| 177 | 1512959,26 | 4446247,44 |
| 178 | 1512913,56 | 4446543,72 |
| 179 | 1512874,58 | 4446840,12 |
| 180 | 1512831,07 | 4447137,52 |
| 181 | 1512786,58 | 4447431,78 |
| 182 | 1512745,35 | 4447733,71 |
| 183 | 1512708,23 | 4447992,92 |
| 184 | 1512663,78 | 4448289,59 |
| 185 | 1512621,6 | 4448586,57 |
| 186 | 1512580,57 | 4448883,22 |
| 187 | 1512580,51 | 4448883,63 |
| 188 | 1512533,93 | 4449181,83 |
| 189 | 1512492,97 | 4449479,57 |
| 190 | 1512454,2 | 4449780,31 |
| 191 | 1512454,13 | 4449780,76 |
| 192 | 1512411,12 | 4450070,54 |
| 193 | 1512369,07 | 4450370,41 |
| 194 | 1512340,87 | 4450573,49 |
| 195 | 1512304,52 | 4450811,25 |
| 196 | 1512262,87 | 4451092,91 |
| 197 | 1512226,06 | 4451353,36 |
| 198 | 1512188,07 | 4451620,04 |
| 199 | 1512150,87 | 4451907,63 |
| 200 | 1512107,89 | 4452205,6 |
| 201 | 1512066,15 | 4452500,07 |
| 202 | 1512022,12 | 4452799,61 |
| 203 | 1511970,44 | 4453160,61 |
| 204 | 1511941,33 | 4453371,26 |
| 205 | 1511904,91 | 4453620,92 |
| 206 | 1511871,82 | 4453873,63 |
| 207 | 1511871,72 | 4453874,3 |
| 208 | 1511848,2 | 4454021,61 |
| 209 | 1511818,9 | 4454250,58 |
| 210 | 1511818,8 | 4454251,29 |
| 211 | 1511785,32 | 4454462,65 |
| 212 | 1511748,86 | 4454722,11 |
| 213 | 1511748,78 | 4454722,67 |
| 214 | 1511723,01 | 4454878,96 |
| 215 | 1511715,91 | 4454971,57 |
| 216 | 1511715,73 | 4454973,13 |
| 217 | 1511685,88 | 4455170,43 |
| 218 | 1511653,21 | 4455413,45 |
| 219 | 1511611,75 | 4455709,63 |
| 220 | 1511569,41 | 4456006,04 |
| 221 | 1511563,74 | 4456293,4 |
| 222 | 1511563,74 | 4456294,85 |
| 223 | 1511563,3 | 4456296,76 |
| 224 | 1511562,97 | 4456298,23 |
| 225 | 1511488,66 | 4456583,31 |
| 226 | 1511443,22 | 4456879,79 |
| 227 | 1511405,31 | 4457176,48 |
| 228 | 1511360,62 | 4457474,75 |
| 229 | 1511314,84 | 4457780,41 |

| | | |
|-----|------------|------------|
| 230 | 1511278,26 | 4458068,96 |
| 231 | 1511237,06 | 4458366,57 |
| 232 | 1511197,06 | 4458662,13 |
| 233 | 1511153,68 | 4458960,62 |
| 234 | 1511111,56 | 4459253,4 |
| 235 | 1511069,35 | 4459555,23 |
| 236 | 1511029,48 | 4459851,25 |
| 237 | 1510988,51 | 4460146,5 |
| 238 | 1510952,56 | 4460404,94 |
| 239 | 1510916,62 | 4460663,84 |
| 240 | 1510915,06 | 4460674,85 |
| 241 | 1510838,46 | 4461226,61 |
| 242 | 1510795,95 | 4461494,6 |
| 243 | 1510771,21 | 4461678,75 |
| 244 | 1510741,08 | 4461930,32 |
| 245 | 1510740,91 | 4461931,54 |
| 246 | 1510697,46 | 4462184,03 |
| 247 | 1510661,65 | 4462450,64 |
| 248 | 1510628,11 | 4462711,82 |
| 249 | 1510591,26 | 4462968,76 |
| 250 | 1510553,09 | 4463247,16 |
| 251 | 1510511,36 | 4463543,35 |
| 252 | 1510470,81 | 4463838,02 |
| 253 | 1510432,49 | 4464135,03 |
| 254 | 1510386,17 | 4464438,25 |
| 255 | 1510351,52 | 4464726,66 |
| 256 | 1510351,39 | 4464727,64 |
| 257 | 1510323,58 | 4464903,07 |
| 258 | 1510300,58 | 4465052,95 |
| 259 | 1510261,46 | 4465334,92 |
| 260 | 1510219,96 | 4465630,66 |
| 261 | 1510179,59 | 4465928,19 |
| 262 | 1510138,11 | 4466225,86 |
| 263 | 1510096,7 | 4466522,01 |
| 264 | 1510060,02 | 4466798,23 |
| 265 | 1510018,63 | 4467095,53 |
| 266 | 1509987,15 | 4467309,76 |
| 267 | 1509949,55 | 4467576,79 |
| 268 | 1509910,51 | 4467873,88 |
| 269 | 1509863,66 | 4468172,8 |
| 270 | 1509832,65 | 4468468,41 |
| 271 | 1509832,45 | 4468470,15 |
| 272 | 1509787,9 | 4468753,31 |
| 273 | 1509752,84 | 4469005,33 |
| 274 | 1509709,59 | 4469302,01 |
| 275 | 1509662,91 | 4469599,58 |
| 276 | 1509626,35 | 4469895,11 |
| 277 | 1509626,25 | 4469895,86 |
| 278 | 1509579,64 | 4470194,65 |
| 279 | 1509538,67 | 4470490,73 |
| 280 | 1509498,81 | 4470788,4 |
| 281 | 1509454,49 | 4471083,65 |
| 282 | 1509407,71 | 4471411,58 |
| 283 | 1509367,96 | 4471707,41 |
| 284 | 1509329,64 | 4471970 |

| | | |
|------------------------|------------|------------|
| 285 | 1509291,55 | 4472216,79 |
| 286 | 1509249,41 | 4472540,61 |
| 287 | 1509205,27 | 4472836,38 |
| 288 | 1509164,57 | 4473132,56 |
| 289 | 1509128,51 | 4473411,66 |
| 290 | 1509092,79 | 4473649,03 |
| 291 | 1509054,71 | 4473909,53 |
| 292 | 1508999,07 | 4474267,03 |
| 293 | 1508963 | 4474562,67 |
| 294 | 1508921,28 | 4474858,2 |
| 295 | 1508884,25 | 4475123,98 |
| 296 | 1508850,01 | 4475355,82 |
| 297 | 1508815,66 | 4475588,37 |
| 298 | 1508789,67 | 4475761,61 |
| 299 | 1508757,49 | 4476008,4 |
| 300 | 1508720,69 | 4476270,61 |
| 301 | 1508681,64 | 4476541,31 |
| 302 | 1508647,39 | 4476779,34 |
| 303 | 1508619,83 | 4477019,25 |
| 304 | 1508619,7 | 4477020,26 |
| 305 | 1508575,05 | 4477303,08 |
| 306 | 1508529,25 | 4477597,63 |
| 307 | 1508485,7 | 4477894,32 |
| 308 | 1508452,56 | 4478146,2 |
| 309 | 1508408,99 | 4478444,31 |
| 310 | 1508368,86 | 4478741,21 |
| 311 | 1508327,63 | 4479036,06 |
| 312 | 1508285,3 | 4479334,01 |
| 313 | 1508244,14 | 4479630,11 |
| 314 | 1508196,28 | 4479929,48 |
| 315 | 1508158,56 | 4480226,63 |
| 316 | 1508158,47 | 4480227,28 |
| 317 | 1508113,01 | 4480520,76 |
| 318 | 1508076,46 | 4480818,85 |
| 319 | 1508033,14 | 4481115,55 |
| 320 | 1507989,93 | 4481413,02 |
| 321 | 1507954,87 | 4481661,45 |
| 322 | 1507926,04 | 4481850,74 |
| 323 | 1507946,52 | 4482116,71 |
| 324 | 1507965,99 | 4482394,89 |
| 1 | 1507986,74 | 4482685,7 |
| Контур 2 МСК-89 зона 4 | | |
| 325 | 1508778 | 4493830,39 |
| 326 | 1508793,3 | 4493790,99 |
| 327 | 1508765,32 | 4493773,59 |
| 328 | 1508763,43 | 4493779,55 |
| 329 | 1508750,28 | 4493813,39 |
| 325 | 1508778 | 4493830,39 |
| Контур 3 МСК-89 зона 4 | | |
| 330 | 1508826,34 | 4493860,03 |
| 331 | 1508843,63 | 4493822,29 |
| 332 | 1508830,29 | 4493813,99 |
| 333 | 1508812,95 | 4493851,82 |
| 330 | 1508826,34 | 4493860,03 |

| Контур 4 МСК-89 зона 3 | | |
|------------------------|------------|------------|
| 334 | 1526728,55 | 3712250,57 |
| 335 | 1526722,2 | 3712233,84 |
| 336 | 1526764,11 | 3712200,48 |
| 337 | 1526785,98 | 3712185,88 |
| 338 | 1526788,9 | 3712190,48 |
| 339 | 1526790,59 | 3712200,08 |
| 340 | 1526788,46 | 3712209,61 |
| 341 | 1526782,86 | 3712217,59 |
| 342 | 1526738,6 | 3712258,78 |
| 334 | 1526728,55 | 3712250,57 |

| | | |
|---|--|------------|
| Публичный сервитут испрашивается в отношении части земельного участка с кадастровым номером | 89:05:020502:5127 | 422 |
| Публичный сервитут испрашивается в отношении части земельного участка с кадастровым номером | 89:05:020502:5160 | 344 |
| Публичный сервитут испрашивается в отношении части земельного участка с кадастровым номером | 89:05:020502:5163 | 290 |
| Публичный сервитут испрашивается в отношении части земельного участка с кадастровым номером | 89:05:000000:21 (вх 89:05:020502:107) | 1146 |
| Публичный сервитут испрашивается в отношении части земельного участка с кадастровым номером | 89:05:000000:330 (вх 89:05:020502:1511) | 699 |
| Публичный сервитут испрашивается в отношении части земельного участка с кадастровым номером | 89:05:000000:4933 (89:05:020502:1666) | 1556 |
| Публичный сервитут испрашивается в отношении части земельного участка с кадастровым номером | 89:05:000000:4934 (89:05:020502:1671) | 1524 |
| Публичный сервитут испрашивается в отношении части земельного участка с кадастровым номером | 89:04:020704:8679 | 286 |
| Публичный сервитут испрашивается в отношении части земельного участка с кадастровым номером | 89:04:020704:8680 | 29 |
| Публичный сервитут испрашивается в отношении части земельного участка с кадастровым номером | 89:05:010310:6016 | 648 |
| Публичный сервитут испрашивается в отношении части земельного участка с кадастровым номером | 89:05:000000:62 (вх 89:05:010310:482) | 1356 |
| Публичный сервитут испрашивается в отношении части земельного участка с кадастровым номером | 89:05:000000:13247 | 1696 |
| Публичный сервитут испрашивается в отношении части земельного участка с кадастровым номером | 89:05:000000:13476 | 874 |
| Публичный сервитут испрашивается в отношении части земельного участка с кадастровым номером | 89:05:000000:13532 | 1487 |
| Публичный сервитут испрашивается в отношении части земельного участка с кадастровым номером | 89:05:000000:18433 | 904 |
| Публичный сервитут испрашивается в отношении части земельного участка с кадастровым номером | 89:05:000000:18685 | 1266 |
| Публичный сервитут испрашивается в отношении части земельного участка с кадастровым номером | 89:05:000000:5339 | 402 |
| Публичный сервитут испрашивается в отношении части земельного участка с кадастровым номером | 89:05:000000:8920 | 790 |
| Публичный сервитут испрашивается в отношении части земельного участка с кадастровым номером | 89:05:000000:8909 | 1074 |
| Публичный сервитут испрашивается в отношении части земельного участка с кадастровым номером | 89:05:000000:8922 | 882 |
| Публичный сервитут испрашивается в отношении части земельного участка с кадастровым номером | 89:05:000000:5330 | 4 |
| Публичный сервитут испрашивается в отношении части земельного участка с кадастровым номером | 89:05:000000:5338 | 4 |
| Публичный сервитут испрашивается в отношении земельного участка, государственная собственность на который не разграничена (категория земель - земли промышленности) | 89:05:020501 | 792055 |
| | 89:05:020502 | 441211 |
| Публичный сервитут испрашивается в отношении земельного участка, государственная собственность на который не разграничена (категория земель - земли населенных пунктов) | 89:05:020502 | 1628 |
| | 89:04:020704 | 1752 |
| Обозначение характерных точек границ | Координаты, м | |
| | (Значения координат, полученные с использованием технологических и программных средств, в том числе размещенных на официальном сайте, указываются с округлением до 0,01 метра) | |
| | X | Y |
| 1 | 2 | 3 |
| Контур 1 МСК-89 зона 4 | | |
| 1 | 1507986,74 | 4482685,7 |
| 2 | 1507967,37 | 4482677,24 |
| 3 | 1507956,09 | 4482663,55 |
| 4 | 1507942,53 | 4482654,87 |
| 5 | 1507910,55 | 4482184,55 |
| 6 | 1507886,99 | 4481879,28 |
| 7 | 1507886,99 | 4481848,97 |
| 8 | 1507996,1 | 4481104,36 |
| 9 | 1508078,77 | 4480503,42 |

| | | |
|----|------------|------------|
| 10 | 1508128,02 | 4480175,2 |
| 11 | 1508193,02 | 4479718,17 |
| 12 | 1508244,09 | 4479337,17 |
| 13 | 1508355,1 | 4478566,92 |
| 14 | 1508396,51 | 4478279,58 |
| 15 | 1508438,02 | 4477960,78 |
| 16 | 1508482,62 | 4477658,93 |
| 17 | 1508536,66 | 4477293,14 |
| 18 | 1508578,14 | 4477012,35 |
| 19 | 1508593,52 | 4476877,1 |
| 20 | 1508646,91 | 4476508,07 |
| 21 | 1508723,61 | 4475961,04 |
| 22 | 1508807,35 | 4475363,69 |
| 23 | 1508854,92 | 4475017,15 |
| 24 | 1508883,69 | 4474828,15 |
| 25 | 1508925,72 | 4474552,1 |
| 26 | 1508961,14 | 4474264,8 |
| 27 | 1508969,42 | 4474206,96 |
| 28 | 1509009,96 | 4473923,83 |
| 29 | 1509021,57 | 4473849,04 |
| 30 | 1509054,73 | 4473635,48 |
| 31 | 1509091,18 | 4473380,52 |
| 32 | 1509122,49 | 4473134,64 |
| 33 | 1509209,89 | 4472537,42 |
| 34 | 1509269,8 | 4472093,11 |
| 35 | 1509345,92 | 4471561 |
| 36 | 1509456,94 | 4470784,97 |
| 37 | 1509524,67 | 4470293,23 |
| 38 | 1509583,41 | 4469896,7 |
| 39 | 1509619,7 | 4469616,42 |
| 40 | 1509666,51 | 4469311,48 |
| 41 | 1509703,54 | 4469026,03 |
| 42 | 1509753,9 | 4468696,58 |
| 43 | 1509791,47 | 4468441,29 |
| 44 | 1509824,32 | 4468168,61 |
| 45 | 1509842,78 | 4468049,29 |
| 46 | 1509866,34 | 4467879,96 |
| 47 | 1509931,88 | 4467408,93 |
| 48 | 1510038,77 | 4466640,66 |
| 49 | 1510129,15 | 4465995,64 |
| 50 | 1510226,58 | 4465284,71 |
| 51 | 1510268,4 | 4465010,09 |
| 52 | 1510309,16 | 4464725,97 |
| 53 | 1510344,4 | 4464431,4 |
| 54 | 1510390,63 | 4464130,38 |
| 55 | 1510413,26 | 4463976,97 |
| 56 | 1510515,68 | 4463235,07 |
| 57 | 1510598,6 | 4462634,42 |
| 58 | 1510664,74 | 4462155,32 |
| 59 | 1510698,08 | 4461945,25 |
| 60 | 1510744,21 | 4461611,09 |
| 61 | 1510818,61 | 4461072,2 |
| 62 | 1510876,89 | 4460650,11 |
| 63 | 1510989,12 | 4459837,16 |
| 64 | 1511087,87 | 4459155,84 |

| | | |
|-----|------------|------------|
| 65 | 1511125,03 | 4458888,39 |
| 66 | 1511238,5 | 4458071,7 |
| 67 | 1511371,8 | 4457112,23 |
| 68 | 1511419,82 | 4456772,77 |
| 69 | 1511445,91 | 4456577,64 |
| 70 | 1511452,95 | 4456539,05 |
| 71 | 1511521,65 | 4456289,34 |
| 72 | 1511529,14 | 4456021,49 |
| 73 | 1511529,14 | 4456003,61 |
| 74 | 1511643,78 | 4455168,37 |
| 75 | 1511672,34 | 4454970,38 |
| 76 | 1511685,76 | 4454877,37 |
| 77 | 1511702,14 | 4454763,87 |
| 78 | 1511777,29 | 4454243,03 |
| 79 | 1511806,48 | 4454030,27 |
| 80 | 1511865,06 | 4453639,5 |
| 81 | 1511916,62 | 4453257,08 |
| 82 | 1512022,37 | 4452517,41 |
| 83 | 1512079,33 | 4452125,19 |
| 84 | 1512149,04 | 4451621,12 |
| 85 | 1512165,45 | 4451509,28 |
| 86 | 1512225,04 | 4451103,05 |
| 87 | 1512293,48 | 4450613,04 |
| 88 | 1512405,1 | 4449835,41 |
| 89 | 1512438,3 | 4449578,88 |
| 90 | 1512510,21 | 4449087,09 |
| 91 | 1512645,91 | 4448137,78 |
| 92 | 1512684,19 | 4447864,53 |
| 93 | 1512728,58 | 4447569,06 |
| 94 | 1512785,32 | 4447167,08 |
| 95 | 1512820,81 | 4446925,67 |
| 96 | 1512842,03 | 4446781,3 |
| 97 | 1512874,31 | 4446534,77 |
| 98 | 1512919,3 | 4446250,01 |
| 99 | 1512946 | 4446025,9 |
| 100 | 1512960,45 | 4445915,34 |
| 101 | 1512972,13 | 4445809,99 |
| 102 | 1512972,13 | 4445764,77 |
| 103 | 1512975,36 | 4445733,92 |
| 104 | 1513018,11 | 4445534,37 |
| 105 | 1513027,99 | 4445493,02 |
| 106 | 1513035,42 | 4445468,3 |
| 107 | 1513082,93 | 4445310,35 |
| 108 | 1513085,6 | 4445305,73 |
| 109 | 1513086,94 | 4445300,97 |
| 110 | 1513086,94 | 4445296,18 |
| 111 | 1513084,35 | 4445177,13 |
| 112 | 1513081,51 | 4445076,52 |
| 113 | 1513083,56 | 4445062,89 |
| 114 | 1513160,18 | 4444552,99 |
| 115 | 1513219,53 | 4444113,09 |
| 116 | 1513221,35 | 4444104,64 |
| 117 | 1513224,43 | 4444099,22 |
| 118 | 1513229,48 | 4444096,5 |
| 119 | 1513428,91 | 4443989,33 |

| | | |
|-----|------------|------------|
| 120 | 1513886,88 | 4443728,82 |
| 121 | 1514106,1 | 4443608,17 |
| 122 | 1515450,07 | 4442853,91 |
| 123 | 1516545,27 | 4442236,13 |
| 124 | 1517755,06 | 4441559,36 |
| 125 | 1518248,89 | 4441280,92 |
| 126 | 1518772,82 | 4440985,51 |
| 127 | 1519272,17 | 4440703,95 |
| 128 | 1519399,77 | 4440620,9 |
| 129 | 1519399,86 | 4440621,22 |
| 130 | 1519404,5 | 4440638,16 |
| 131 | 1519413,72 | 4440647,3 |
| 132 | 1519295,59 | 4440738,93 |
| 133 | 1519295,07 | 4440739,33 |
| 134 | 1519294,25 | 4440739,9 |
| 135 | 1519293,41 | 4440740,44 |
| 136 | 1519292,55 | 4440740,95 |
| 137 | 1519109,18 | 4440843,22 |
| 138 | 1518861,01 | 4440982,52 |
| 139 | 1518609,39 | 4441127,66 |
| 140 | 1518608,93 | 4441127,92 |
| 141 | 1518348,36 | 4441270,69 |
| 142 | 1518085,61 | 4441416,1 |
| 143 | 1517825,02 | 4441563,43 |
| 144 | 1517564,35 | 4441708,59 |
| 145 | 1517301,49 | 4441858,19 |
| 146 | 1517037,36 | 4442005,65 |
| 147 | 1516780,15 | 4442150,91 |
| 148 | 1516516,15 | 4442296,58 |
| 149 | 1516252,25 | 4442447,59 |
| 150 | 1515996,07 | 4442589,43 |
| 151 | 1515733,31 | 4442740,52 |
| 152 | 1515473,66 | 4442885,56 |
| 153 | 1515209,72 | 4443034,93 |
| 154 | 1514946,83 | 4443179,92 |
| 155 | 1514687,48 | 4443326,68 |
| 156 | 1514426,86 | 4443473,1 |
| 157 | 1514161,8 | 4443622,14 |
| 158 | 1513902,54 | 4443763,57 |
| 159 | 1513660,25 | 4443906,1 |
| 160 | 1513659,79 | 4443906,37 |
| 161 | 1513437,62 | 4444030,46 |
| 162 | 1513261,57 | 4444128,06 |
| 163 | 1513233,12 | 4444305,25 |
| 164 | 1513199,55 | 4444539,64 |
| 165 | 1513163,67 | 4444779,06 |
| 166 | 1513126,99 | 4445066,09 |
| 167 | 1513130,18 | 4445275,31 |
| 168 | 1513130,39 | 4445291,74 |
| 169 | 1513130,39 | 4445293,86 |
| 170 | 1513129,96 | 4445295,79 |
| 171 | 1513057,64 | 4445563,34 |
| 172 | 1513020,04 | 4445729,42 |
| 173 | 1513004,48 | 4445804,75 |
| 174 | 1512994,69 | 4445971,65 |

| | | |
|-----|------------|------------|
| 175 | 1512994,54 | 4445973,29 |
| 176 | 1512959,36 | 4446246,76 |
| 177 | 1512959,26 | 4446247,44 |
| 178 | 1512913,56 | 4446543,72 |
| 179 | 1512874,58 | 4446840,12 |
| 180 | 1512831,07 | 4447137,52 |
| 181 | 1512786,58 | 4447431,78 |
| 182 | 1512745,35 | 4447733,71 |
| 183 | 1512708,23 | 4447992,92 |
| 184 | 1512663,78 | 4448289,59 |
| 185 | 1512621,6 | 4448586,57 |
| 186 | 1512580,57 | 4448883,22 |
| 187 | 1512580,51 | 4448883,63 |
| 188 | 1512533,93 | 4449181,83 |
| 189 | 1512492,97 | 4449479,57 |
| 190 | 1512454,2 | 4449780,31 |
| 191 | 1512454,13 | 4449780,76 |
| 192 | 1512411,12 | 4450070,54 |
| 193 | 1512369,07 | 4450370,41 |
| 194 | 1512340,87 | 4450573,49 |
| 195 | 1512304,52 | 4450811,25 |
| 196 | 1512262,87 | 4451092,91 |
| 197 | 1512226,06 | 4451353,36 |
| 198 | 1512188,07 | 4451620,04 |
| 199 | 1512150,87 | 4451907,63 |
| 200 | 1512107,89 | 4452205,6 |
| 201 | 1512066,15 | 4452500,07 |
| 202 | 1512022,12 | 4452799,61 |
| 203 | 1511970,44 | 4453160,61 |
| 204 | 1511941,33 | 4453371,26 |
| 205 | 1511904,91 | 4453620,92 |
| 206 | 1511871,82 | 4453873,63 |
| 207 | 1511871,72 | 4453874,3 |
| 208 | 1511848,2 | 4454021,61 |
| 209 | 1511818,9 | 4454250,58 |
| 210 | 1511818,8 | 4454251,29 |
| 211 | 1511785,32 | 4454462,65 |
| 212 | 1511748,86 | 4454722,11 |
| 213 | 1511748,78 | 4454722,67 |
| 214 | 1511723,01 | 4454878,96 |
| 215 | 1511715,91 | 4454971,57 |
| 216 | 1511715,73 | 4454973,13 |
| 217 | 1511685,88 | 4455170,43 |
| 218 | 1511653,21 | 4455413,45 |
| 219 | 1511611,75 | 4455709,63 |
| 220 | 1511569,41 | 4456006,04 |
| 221 | 1511563,74 | 4456293,4 |
| 222 | 1511563,74 | 4456294,85 |
| 223 | 1511563,3 | 4456296,76 |
| 224 | 1511562,97 | 4456298,23 |
| 225 | 1511488,66 | 4456583,31 |
| 226 | 1511443,22 | 4456879,79 |
| 227 | 1511405,31 | 4457176,48 |
| 228 | 1511360,62 | 4457474,75 |
| 229 | 1511314,84 | 4457780,41 |

| | | |
|-----|------------|------------|
| 230 | 1511278,26 | 4458068,96 |
| 231 | 1511237,06 | 4458366,57 |
| 232 | 1511197,06 | 4458662,13 |
| 233 | 1511153,68 | 4458960,62 |
| 234 | 1511111,56 | 4459253,4 |
| 235 | 1511069,35 | 4459555,23 |
| 236 | 1511029,48 | 4459851,25 |
| 237 | 1510988,51 | 4460146,5 |
| 238 | 1510952,56 | 4460404,94 |
| 239 | 1510916,62 | 4460663,84 |
| 240 | 1510915,06 | 4460674,85 |
| 241 | 1510838,46 | 4461226,61 |
| 242 | 1510795,95 | 4461494,6 |
| 243 | 1510771,21 | 4461678,75 |
| 244 | 1510741,08 | 4461930,32 |
| 245 | 1510740,91 | 4461931,54 |
| 246 | 1510697,46 | 4462184,03 |
| 247 | 1510661,65 | 4462450,64 |
| 248 | 1510628,11 | 4462711,82 |
| 249 | 1510591,26 | 4462968,76 |
| 250 | 1510553,09 | 4463247,16 |
| 251 | 1510511,36 | 4463543,35 |
| 252 | 1510470,81 | 4463838,02 |
| 253 | 1510432,49 | 4464135,03 |
| 254 | 1510386,17 | 4464438,25 |
| 255 | 1510351,52 | 4464726,66 |
| 256 | 1510351,39 | 4464727,64 |
| 257 | 1510323,58 | 4464903,07 |
| 258 | 1510300,58 | 4465052,95 |
| 259 | 1510261,46 | 4465334,92 |
| 260 | 1510219,96 | 4465630,66 |
| 261 | 1510179,59 | 4465928,19 |
| 262 | 1510138,11 | 4466225,86 |
| 263 | 1510096,7 | 4466522,01 |
| 264 | 1510060,02 | 4466798,23 |
| 265 | 1510018,63 | 4467095,53 |
| 266 | 1509987,15 | 4467309,76 |
| 267 | 1509949,55 | 4467576,79 |
| 268 | 1509910,51 | 4467873,88 |
| 269 | 1509863,66 | 4468172,8 |
| 270 | 1509832,65 | 4468468,41 |
| 271 | 1509832,45 | 4468470,15 |
| 272 | 1509787,9 | 4468753,31 |
| 273 | 1509752,84 | 4469005,33 |
| 274 | 1509709,59 | 4469302,01 |
| 275 | 1509662,91 | 4469599,58 |
| 276 | 1509626,35 | 4469895,11 |
| 277 | 1509626,25 | 4469895,86 |
| 278 | 1509579,64 | 4470194,65 |
| 279 | 1509538,67 | 4470490,73 |
| 280 | 1509498,81 | 4470788,4 |
| 281 | 1509454,49 | 4471083,65 |
| 282 | 1509407,71 | 4471411,58 |
| 283 | 1509367,96 | 4471707,41 |
| 284 | 1509329,64 | 4471970 |

| | | |
|------------------------|------------|------------|
| 285 | 1509291,55 | 4472216,79 |
| 286 | 1509249,41 | 4472540,61 |
| 287 | 1509205,27 | 4472836,38 |
| 288 | 1509164,57 | 4473132,56 |
| 289 | 1509128,51 | 4473411,66 |
| 290 | 1509092,79 | 4473649,03 |
| 291 | 1509054,71 | 4473909,53 |
| 292 | 1508999,07 | 4474267,03 |
| 293 | 1508963 | 4474562,67 |
| 294 | 1508921,28 | 4474858,2 |
| 295 | 1508884,25 | 4475123,98 |
| 296 | 1508850,01 | 4475355,82 |
| 297 | 1508815,66 | 4475588,37 |
| 298 | 1508789,67 | 4475761,61 |
| 299 | 1508757,49 | 4476008,4 |
| 300 | 1508720,69 | 4476270,61 |
| 301 | 1508681,64 | 4476541,31 |
| 302 | 1508647,39 | 4476779,34 |
| 303 | 1508619,83 | 4477019,25 |
| 304 | 1508619,7 | 4477020,26 |
| 305 | 1508575,05 | 4477303,08 |
| 306 | 1508529,25 | 4477597,63 |
| 307 | 1508485,7 | 4477894,32 |
| 308 | 1508452,56 | 4478146,2 |
| 309 | 1508408,99 | 4478444,31 |
| 310 | 1508368,86 | 4478741,21 |
| 311 | 1508327,63 | 4479036,06 |
| 312 | 1508285,3 | 4479334,01 |
| 313 | 1508244,14 | 4479630,11 |
| 314 | 1508196,28 | 4479929,48 |
| 315 | 1508158,56 | 4480226,63 |
| 316 | 1508158,47 | 4480227,28 |
| 317 | 1508113,01 | 4480520,76 |
| 318 | 1508076,46 | 4480818,85 |
| 319 | 1508033,14 | 4481115,55 |
| 320 | 1507989,93 | 4481413,02 |
| 321 | 1507954,87 | 4481661,45 |
| 322 | 1507926,04 | 4481850,74 |
| 323 | 1507946,52 | 4482116,71 |
| 324 | 1507965,99 | 4482394,89 |
| 1 | 1507986,74 | 4482685,7 |
| Контур 2 МСК-89 зона 4 | | |
| 325 | 1508778 | 4493830,39 |
| 326 | 1508793,3 | 4493790,99 |
| 327 | 1508765,32 | 4493773,59 |
| 328 | 1508763,43 | 4493779,55 |
| 329 | 1508750,28 | 4493813,39 |
| 325 | 1508778 | 4493830,39 |
| Контур 3 МСК-89 зона 4 | | |
| 330 | 1508826,34 | 4493860,03 |
| 331 | 1508843,63 | 4493822,29 |
| 332 | 1508830,29 | 4493813,99 |
| 333 | 1508812,95 | 4493851,82 |
| 330 | 1508826,34 | 4493860,03 |

| Контур 4 МСК-89 зона 3 | | |
|------------------------|------------|------------|
| 334 | 1526728,55 | 3712250,57 |
| 335 | 1526722,2 | 3712233,84 |
| 336 | 1526764,11 | 3712200,48 |
| 337 | 1526785,98 | 3712185,88 |
| 338 | 1526788,9 | 3712190,48 |
| 339 | 1526790,59 | 3712200,08 |
| 340 | 1526788,46 | 3712209,61 |
| 341 | 1526782,86 | 3712217,59 |
| 342 | 1526738,6 | 3712258,78 |
| 334 | 1526728,55 | 3712250,57 |