



ГОРОДСКОЙ ОКРУГ ГОРОД НОВЫЙ УРЕНГОЙ  
ЯМАЛО-НЕНЕЦКОГО АВТОНОМНОГО ОКРУГА  
**АДМИНИСТРАЦИЯ ГОРОДА НОВЫЙ УРЕНГОЙ**

---

**ПОСТАНОВЛЕНИЕ**

09.12.2025 № 512

**О внесении изменений в постановление  
Администрации города Новый Уренгой от 22.11.2022 № 476  
(в редакции постановления Администрации города  
Новый Уренгой от 18.06.2025 № 288)**

В целях поддержки малого и среднего предпринимательства, осуществляющего торговую деятельность на территории города Новый Уренгой, повышения доступности товаров для населения, руководствуясь статьей 16 Федерального закона от 06.10.2003 № 131-ФЗ «Об общих принципах организации местного самоуправления в Российской Федерации», федеральными законами от 28.12.2009 № 381-ФЗ «Об основах государственного регулирования торговой деятельности в Российской Федерации», от 20.03.2025 № 33-ФЗ «Об общих принципах организации местного самоуправления в единой системе публичной власти», приказом департамента экономики Ямало-Ненецкого автономного округа от 22.07.2019 № 500-О «О порядке разработки и утверждения органами местного самоуправления муниципальных образований в Ямало-Ненецком автономном округе схемы размещения нестационарных торговых объектов», Уставом городского округа город Новый Уренгой Ямало-Ненецкого автономного округа, Администрация города Новый Уренгой

**ПОСТАНОВЛЯЕТ:**

1. В постановлении Администрации города Новый Уренгой от 22.11.2022 № 476 «Об утверждении схемы размещения нестационарных торговых объектов на территории города Новый Уренгой» (в редакции постановления Администрации города Новый Уренгой от 18.06.2025 № 288):

1.1. В приложение 1 «Схема размещения нестационарных торговых объектов на территории города Новый Уренгой» внести изменение согласно приложению 1 к настоящему постановлению.

1.2. Приложение 3 «Карта-схема размещения нестационарных торговых объектов в районе Северный города Новый Уренгой» изложить в новой редакции согласно приложению 2 к настоящему постановлению.

2. Департаменту экономики Администрации города Новый Уренгой (Новикова А.В.) представить в департамент экономики Ямало-Ненецкого автономного округа внесенные изменения в схему размещения нестационарных торговых объектов на территории города Новый Уренгой в течение 5 рабочих дней со дня их утверждения.

3. Управлению делами Администрации города Новый Уренгой (Игнашова М.Н.) разместить настоящее постановление в сетевом издании «Импульс Севера».

4. Департаменту внутренней политики Администрации города Новый Уренгой (Антонов В.А.) разместить настоящее постановление на официальном сайте Администрации города Новый Уренгой в сети Интернет.

5. Постановление вступает в силу со дня его официального опубликования.

И.о. Главы города  
Новый Уренгой



В.Н. Пузанов

Приложение 1

к постановлению Администрации  
города Новый Уренгой

ОТ 09.12.2025 № 512

Изменение в схему размещения нестационарных торговых объектов  
на территории города Новый Уренгой

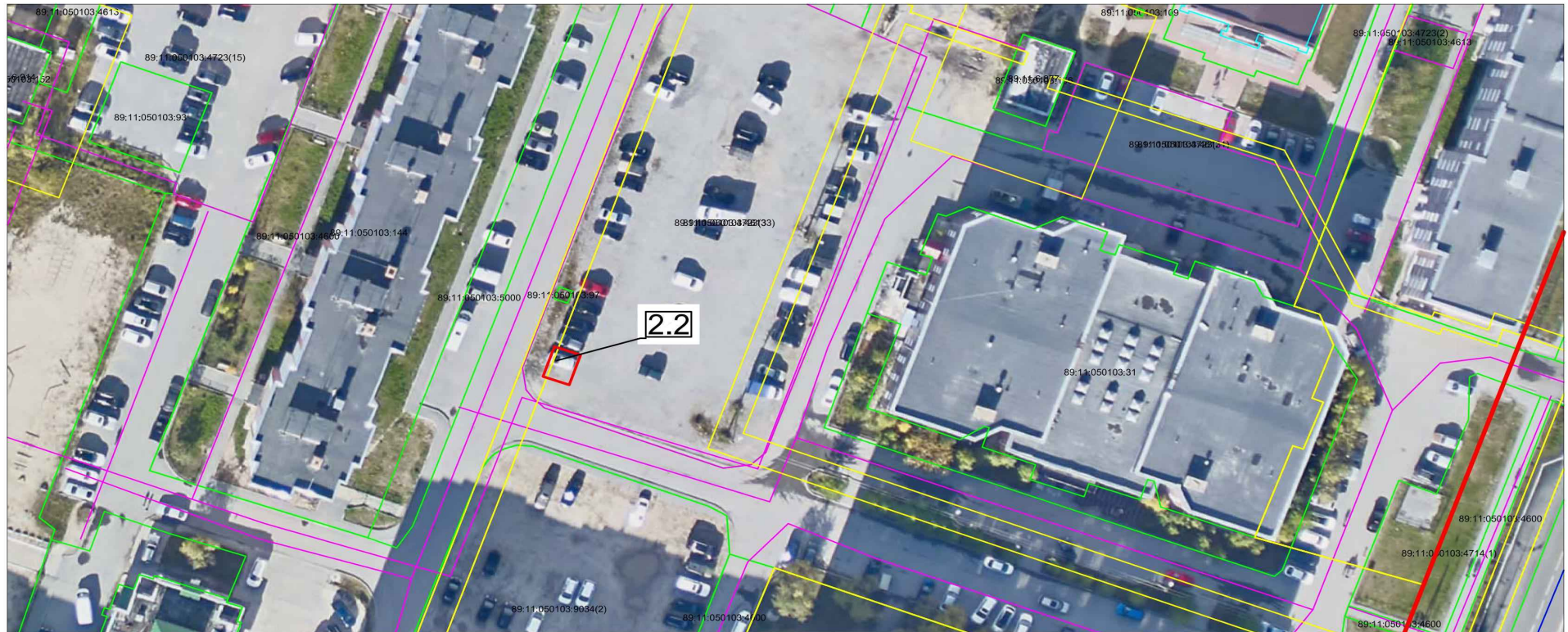
Раздел 2 «Район Северный» дополнить пунктом 49 следующего содержания:

«	№ п/п	Учетный номер нестацио- нарного торгового объекта	Вид нестационарного торгового объекта*	Местонахождение или адресный ориентир действующего нестационарного торгового объекта или планируемого места для размещения нестационарного торгового объекта	Площадь нестационарного торгового объекта /размер торговой площади нестационарного торгового объекта, кв. м	Количество отведенных мест под нестацио- нарные торговые объекты	Специализация нестационарного торгового объекта	Период функциони- рования нестацио- нарного торгового объекта
	1	2	3	4	5	6	7	8
	49	2.49.	Киоск <sup>1</sup>	Парковка в районе д. 4, Северная коммунальная зона	До 4 / до 4	1	Универсальный	В течение года

».





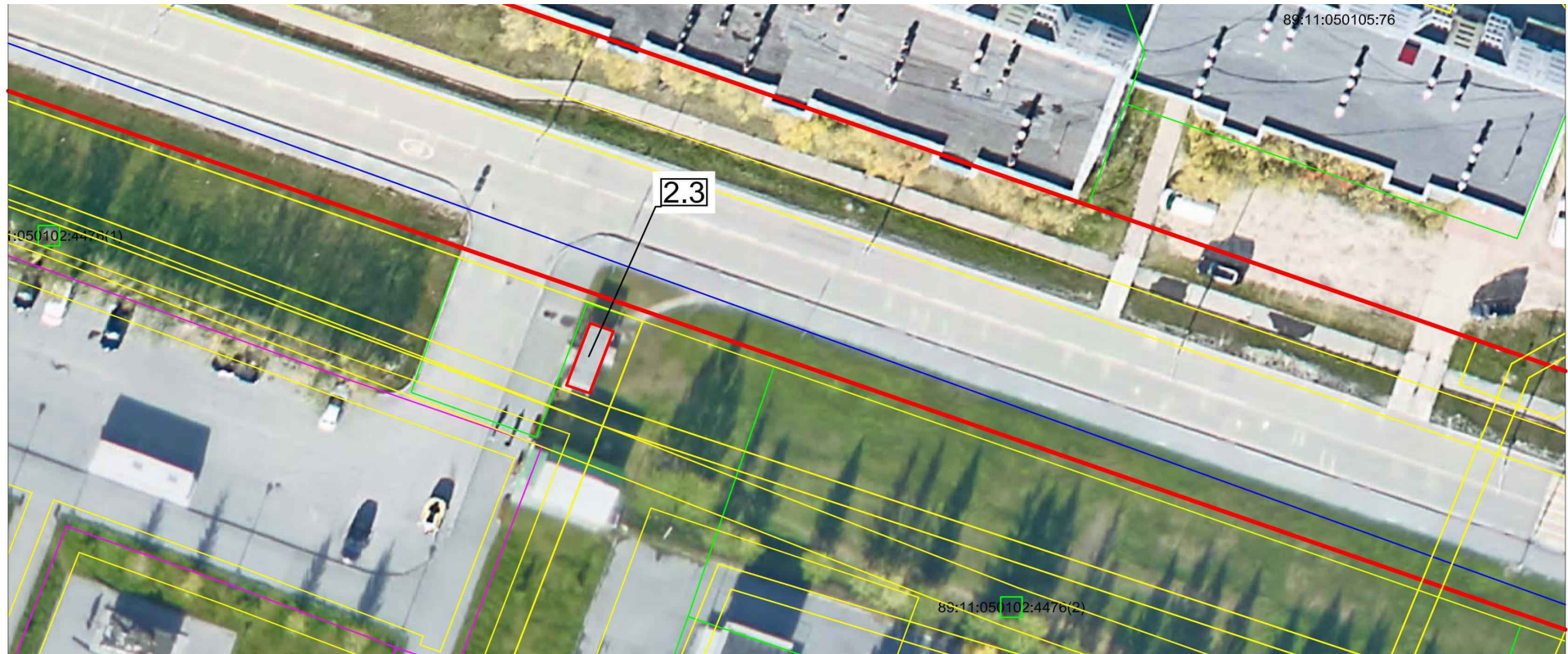


### Условные обозначения

- - граница образуемого земельного участка;
- 2.2 - учетный номер нестационарного торгового объекта
- - граница земельных участков, ОКСов, включенных в ЕГРН;
- - граница кадастрового квартала;
- - Зоны с особыми условиями использования территорий;
- - Обозначение сооружений;
- - Красные линии застройки

Учетный номер 2.2		
площадь 20 кв.м.		
МСК-89, зона 4		
1	1525396,37	4438099,86
2	1525401,98	4438101,99
3	1525403,15	4438098,91
4	1525397,55	4438096,77
1	1525396,37	4438099,86



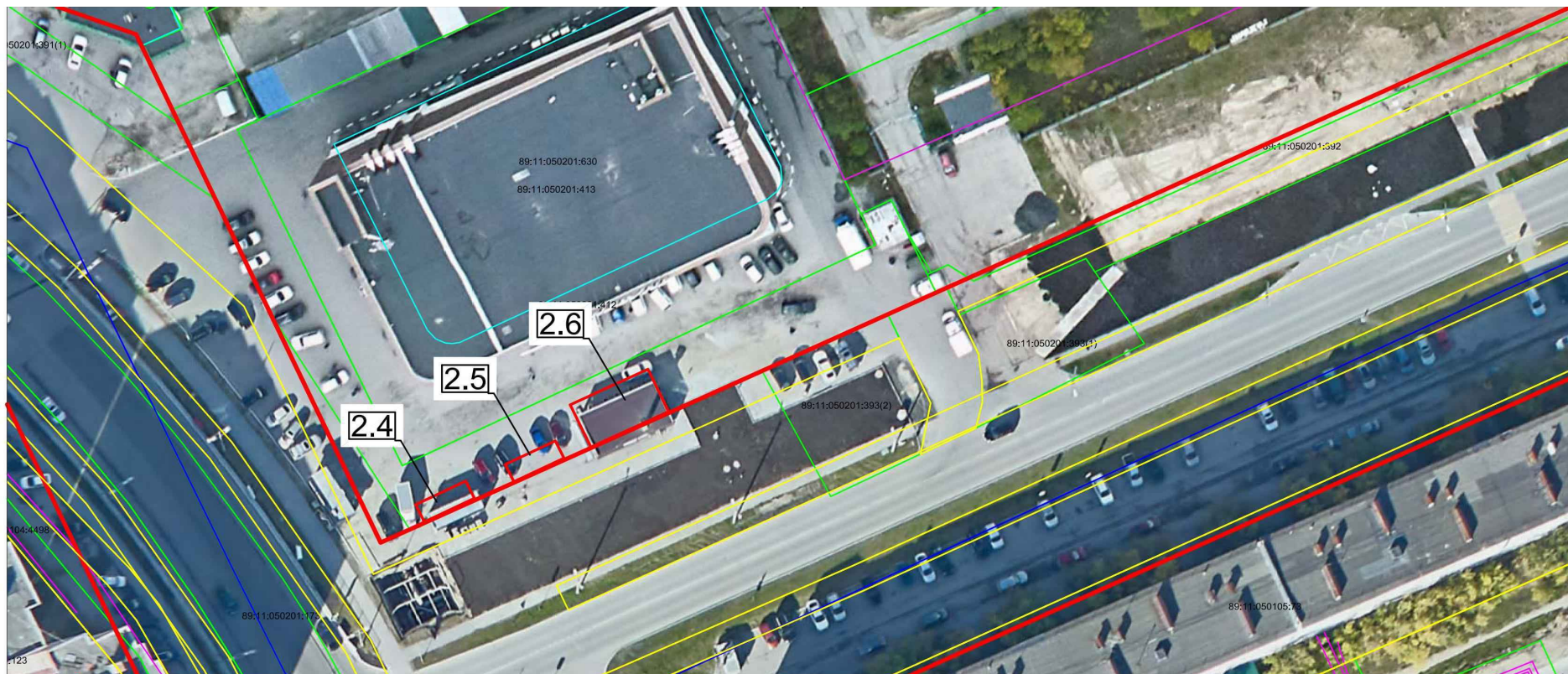


### Условные обозначения

- - граница образуемого земельного участка;
- 2.3 - учетный номер нестационарного торгового объекта
- - граница земельных участков, ОКСов, включенных в ЕГРН;
- - граница кадастрового квартала;
- - Зоны с особыми условиями использования территорий;
- - Обозначение сооружений;
- - Красные линии застройки

Учетный номер 2.3		
площадь 15 кв.м.		
МСК-89, зона 4		
1	1525620,95	4438477,03
2	1525627,04	4438479,24
3	1525626,25	4438481,40
4	1525620,16	4438479,19
1	1525620,95	4438477,03





### Условные обозначения

- - граница образуемого земельного участка;
- 2.4, 2.5, 2.6 - учетный номер нестационарного торгового объекта;
- - граница земельных участков, ОКСов, включенных в ЕГРН;
- - граница кадастрового квартала;
- - Зоны с особыми условиями использования территорий;
- - Обозначение сооружений;
- - Красные линии застройки

Учетный номер 2.4		
площадь 23 кв.м.		
МСК-89, зона 4		
1	1526110,05	4438263,60
2	1526113,55	4438270,79
3	1526116,12	4438269,54
4	1526112,62	4438262,35
1	1526110,05	4438263,60

Учетный номер 2.5		
площадь 23 кв.м.		
МСК-89, зона 4		
1	1526116,01	4438276,48
2	1526119,52	4438283,66
3	1526122,08	4438282,42
4	1526118,58	4438275,23
1	1526116,01	4438276,48

Учетный номер 2.6		
площадь 86 кв.м.		
МСК-89, зона 4		
1	1526127,44	4438284,56
2	1526132,72	4438295,73
3	1526126,43	4438298,70
4	1526121,15	4438287,54
1	1526127,44	4438284,56



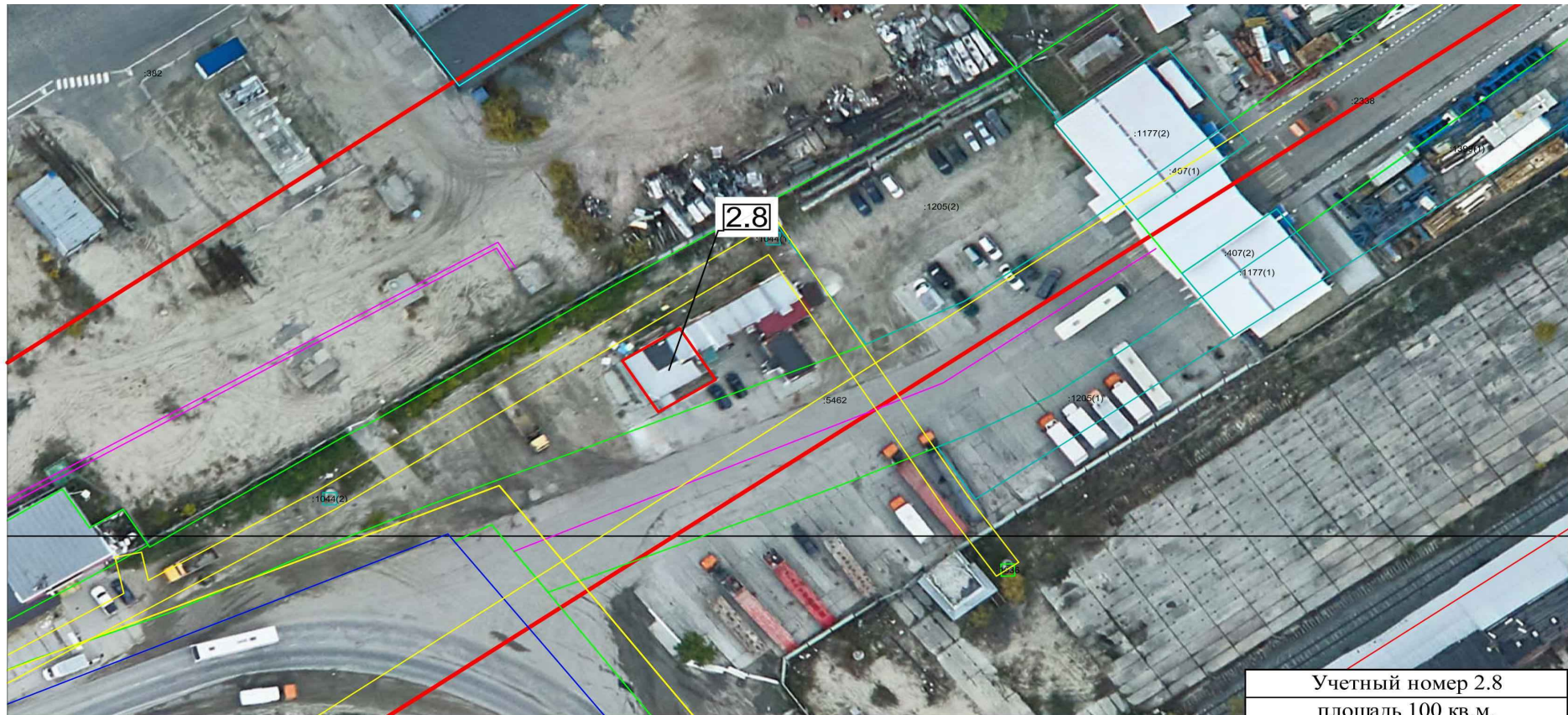


### Условные обозначения

- - граница образуемого земельного участка;
- 2.7 - учетный номер нестационарного торгового объекта
- - граница земельных участков, ОКСов, включенных в ЕГРН;
- - граница кадастрового квартала;
- - Зоны с особыми условиями использования территорий;
- - Обозначение сооружений;
- - Красные линии застройки

Учетный номер 2.7		
площадь 5 кв.м.		
МСК-89, зона 4		
1	1526675,31	4437038,85
2	1526677,44	4437039,46
3	1526676,81	4437041,61
4	1526674,68	4437041
1	1526675,31	4437038,85



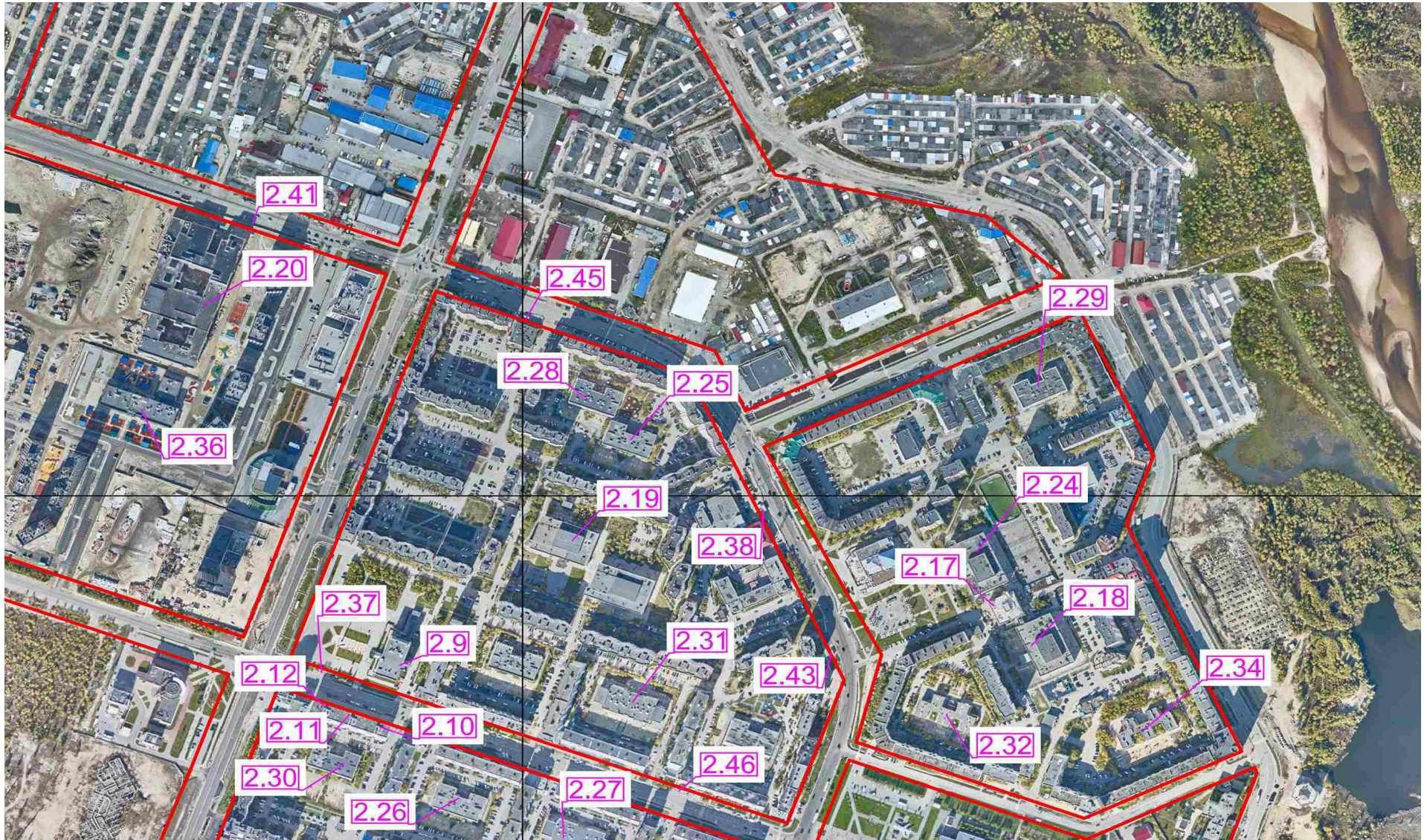


### Условные обозначения

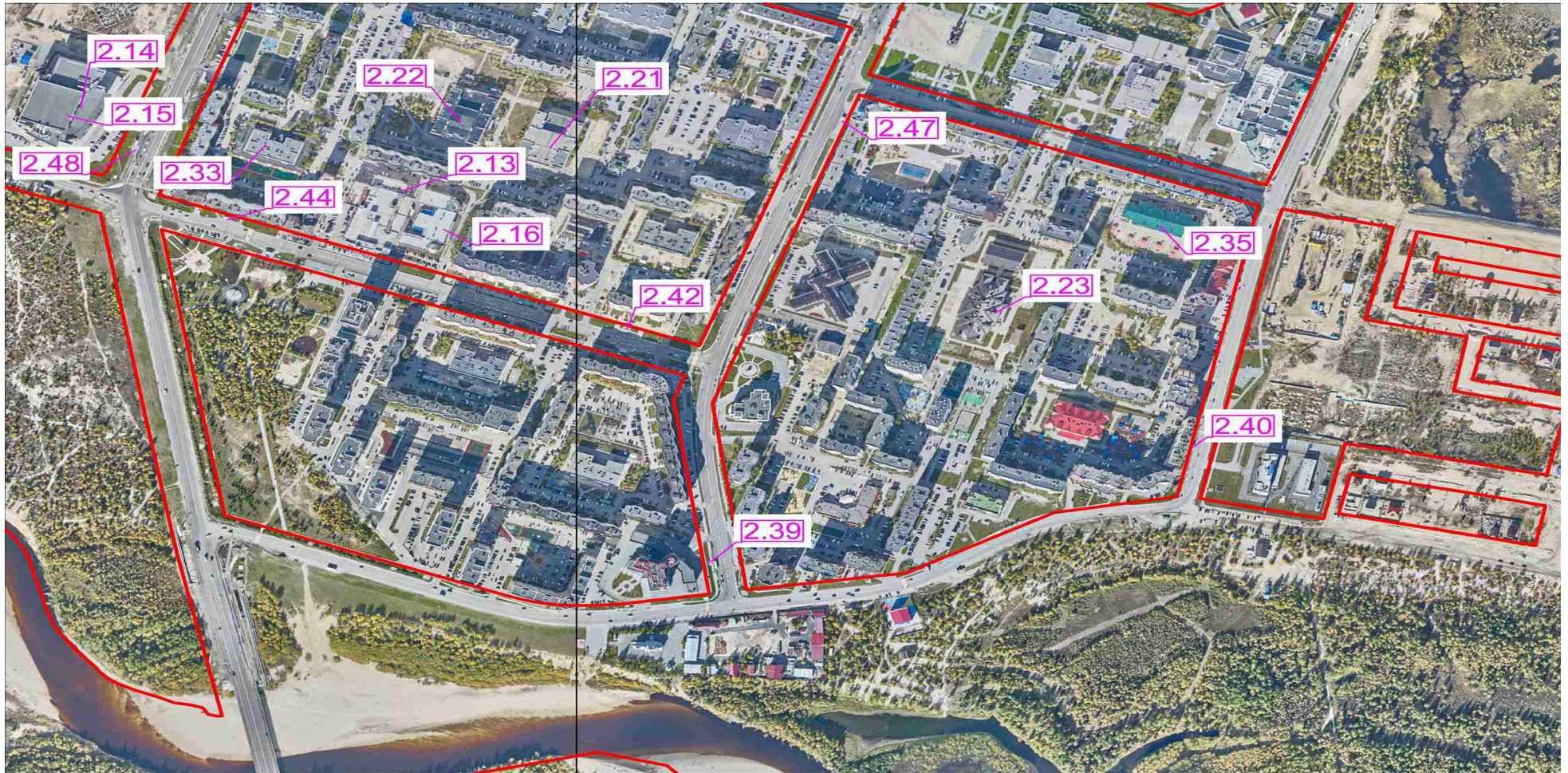
- - граница образуемого земельного участка;
- 2.8 - учетный номер нестационарного торгового объекта
- - граница земельных участков, ОКСов, включенных в ЕГРН;
- - граница кадастрового квартала;
- - Зоны с особыми условиями использования территорий;
- - Обозначение сооружений;
- - Красные линии застройки

Учетный номер 2.8		
площадь 100 кв.м.		
МСК-89, зона 4		
1	1528028,87	4439294,87
2	1528034,21	4439303,33
3	1528025,75	4439308,66
4	1528020,41	4439300,20
1	1528028,87	4439294,87

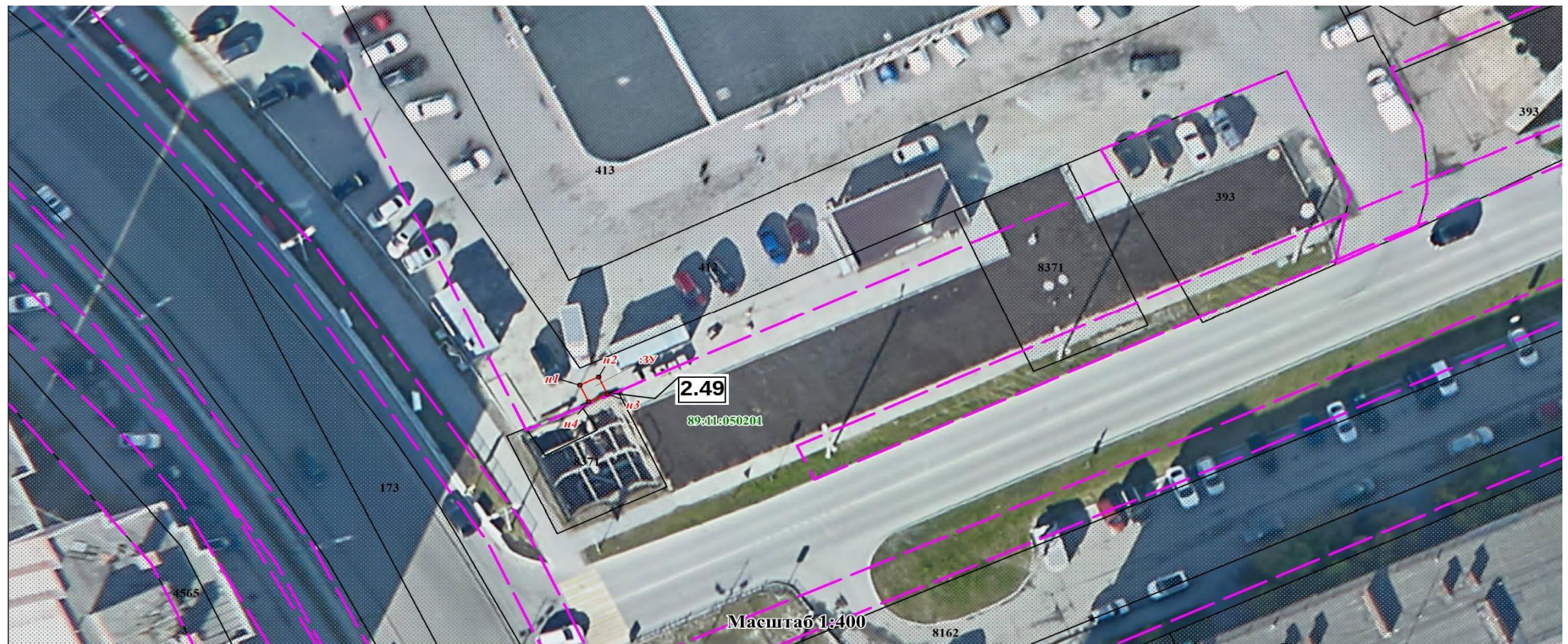












### Условные обозначения:

<span style="color: red;">:3У</span>	- граница и обозначение образуемого земельного участка;
5.1	- учетный номер нестационарного торгового объекта;
4885	- границы земельных участков, ОКСов, включенных в ЕГРН;
<span style="color: blue;">—</span>	- граница кадастрового квартала;
<span style="color: magenta;">- - -</span>	- зоны с особыми условиями использования территории;
<span style="color: black;">—</span>	- обозначение сооружений
<span style="color: red;">—</span>	- красные линии застройки

Учетный номер		
Площадь 4 кв. м		
МСК-89, зона 4		
№ точки	X	Y
n1	1526107,15	4438261,52
n4	1526105,34	4438262,36
n3	1526106,18	4438264,17
n2	1526107,99	4438263,34
n1	1526107,15	4438261,52