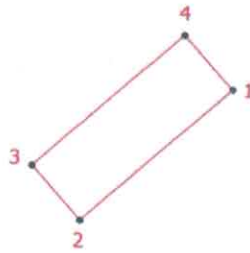


Схема расположения границ публичного сервитута







:4715

89:11:040101



Масштаб 1:400

Условные обозначения

-  - Часть границы, местоположение которой определено при выполнении кадастровых работ
-  - Часть границы, сведения ЕГРН о которой позволяют однозначно определить ее положение на местности
-  - Характерная точка границы, сведения о которой позволяют однозначно определить ее положение на местности
-  - Обозначение новой характерной точки
- :4715

 - Кадастровый номер земельного участка
- 89:11:040101

 - Номер кадастрового квартала

Подпись

Асылгу



Дата " 16 " 12 . 2024 г.

Место для оттиска печати (при наличии) лица, составившего описание местоположения границ объекта