

## ОПИСАНИЕ МЕСТОПОЛОЖЕНИЯ ГРАНИЦ

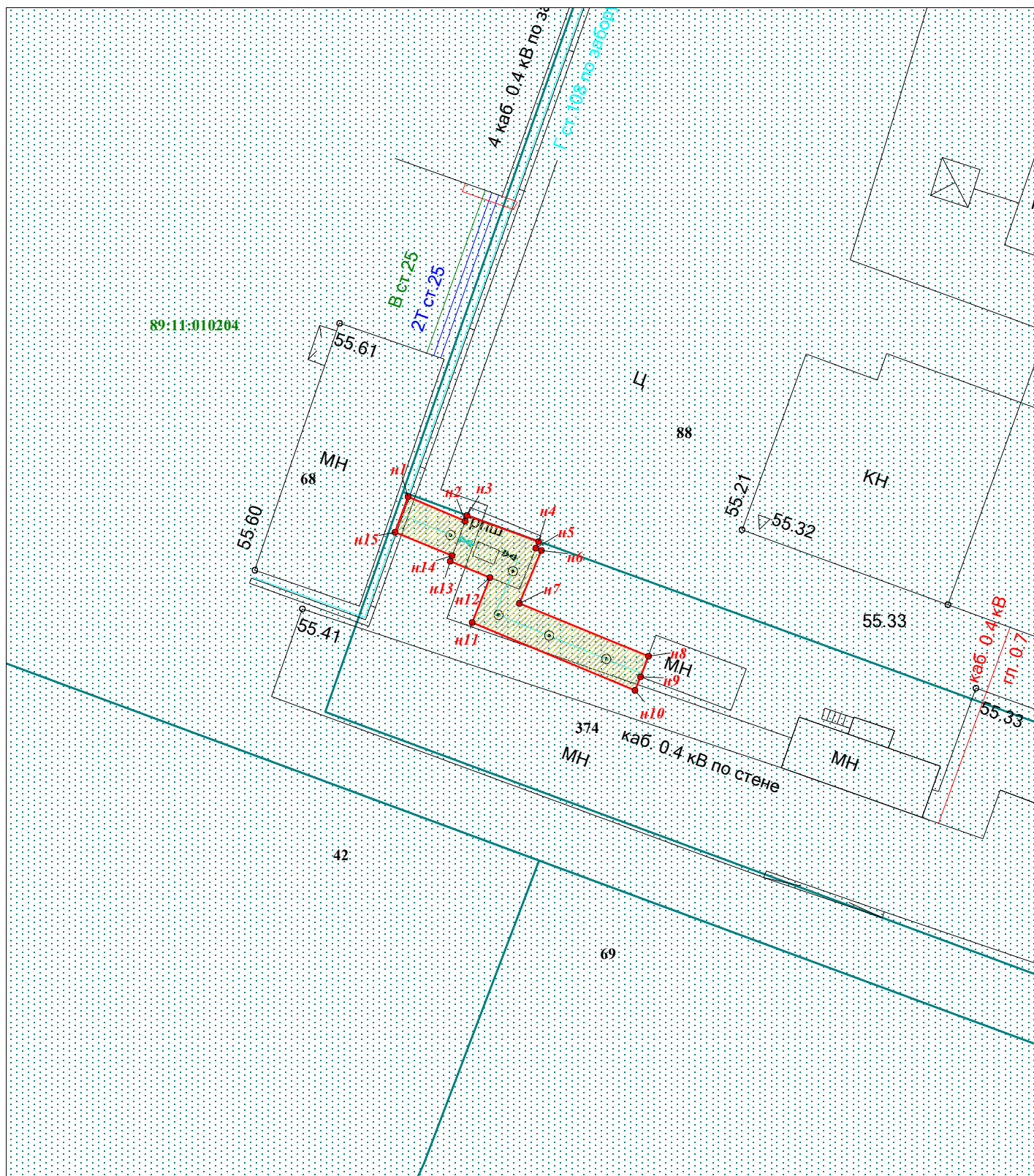
публичного сервитута в целях размещения объекта «Подводящий газопровод высокого давления к Станции технического обслуживания по адресу: ЯНАО, г. Новый Уренгой, Западная промзона, панель «Г»

(наименование объекта, местоположение границ которого описано (далее - объект))

<b>Сведения об объекте</b>					
№ п/п	Характеристики объекта	Описание характеристик			
1	2	3			
1	Местоположение объекта	Ямало-Ненецкий автономный округ, г. Новый Уренгой			
2	Площадь объекта ± величина погрешности определения площади ( $P \pm \Delta P$ )	39±1 кв.м			
3	Иные характеристики объекта	Публичный сервитут в отношении земельного участка с кадастровым номером: 89:11:010204:374 (39 кв.м)			
<b>Сведения о местоположении границ объекта</b>					
<b>1. Система координат МСК-89, зона 4</b>					
<b>2. Сведения о характерных точках границ объекта</b>					
Обозначение характерных точек границ	Координаты, м		Метод определения координат характерной точки	Средняя квадратическая погрешность положения характерной точки ( $M_t$ ), м	Описание обозначения точки на местности (при наличии)
	X	Y			
1	2	3	4	5	6
н1	1521455,62	4433921,41	Картометрический метод	0.1	—
н2	1521454,31	4433924,52	Картометрический метод	0.1	—
н3	1521454,61	4433924,63	Картометрический метод	0.1	—
н4	1521453,20	4433928,51	Картометрический метод	0.1	—
н5	1521452,83	4433928,36	Картометрический метод	0.1	—
н6	1521452,70	4433928,65	Картометрический метод	0.1	—
н7	1521449,83	4433927,46	Картометрический метод	0.1	—
н8	1521446,97	4433934,47	Картометрический метод	0.1	—
н9	1521445,85	4433934,05	Картометрический метод	0.1	—
н10	1521445,10	4433933,74	Картометрический метод	0.1	—
н11	1521448,79	4433924,89	Картометрический метод	0.1	—
н12	1521451,24	4433925,88	Картометрический метод	0.1	—
н13	1521452,12	4433923,70	Картометрический метод	0.1	—
н14	1521452,42	4433923,82	Картометрический метод	0.1	—
н15	1521453,69	4433920,72	Картометрический метод	0.1	—



# Схема границ публичного сервитута на кадастровом плане территории



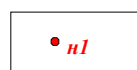
## Условные обозначения:

Масштаб 1:1000




- граница публичного сервитута

89:11:010204 - номер кадастрового квартала




- обозначение и номер образуемой характерной точки границы публичного сервитута




- граница кадастрового квартала

89:11:030202:414



- граница и номер земельного участка, учтенного в ЕГРН



- ось сетей газопровода