

## ОПИСАНИЕ МЕСТОПОЛОЖЕНИЯ ГРАНИЦ

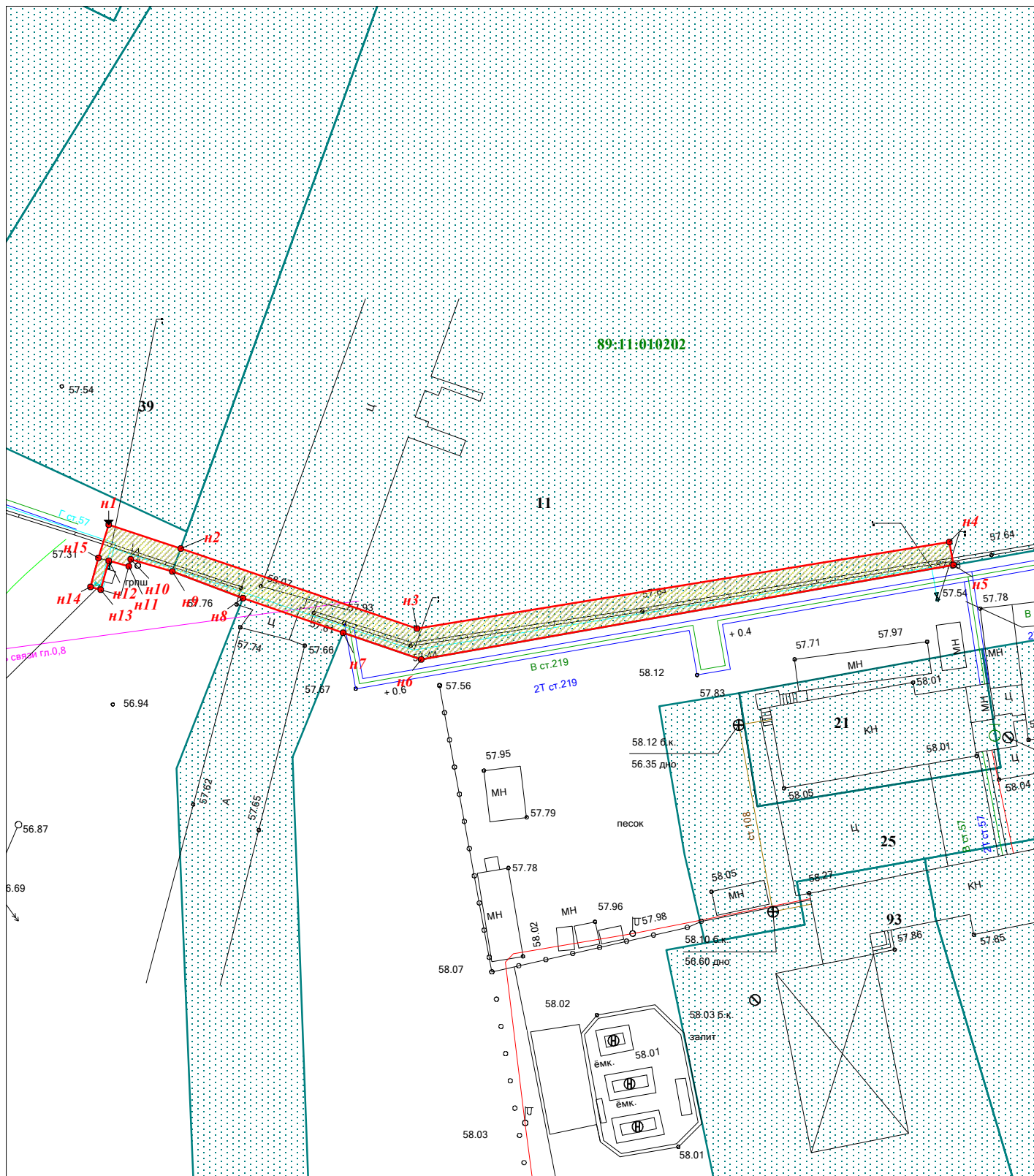
публичного сервитута в целях размещения объекта «Подводящий газопровод низкого давления системы газораспределения к производственной базе кад. № 89:11:010202:13 по адресу: ЯНАО, г. Новый Уренгой, Западная промзона»

(наименование объекта, местоположение границ которого описано (далее - объект))

<b>Сведения об объекте</b>					
№ п/п	Характеристики объекта	Описание характеристик			
1	2	3			
1	Местоположение объекта	Ямало-Ненецкий автономный округ, г. Новый Уренгой			
2	Площадь объекта ± величина погрешности определения площади ( $P \pm \Delta P$ )	196±2 кв.м			
3	Иные характеристики объекта	Публичный сервитут в отношении кадастрового квартала 89:11:010202 (20 кв.м.); Публичный сервитут в отношении земельного участка с кадастровым номером: 89:11:010202:11 (176 кв.м)			
<b>Сведения о местоположении границ объекта</b>					
<b>1. Система координат МСК-89, зона 4</b>					
<b>2. Сведения о характерных точках границ объекта</b>					
Обозначение характерных точек границ	Координаты, м		Метод определения координат характерной точки	Средняя квадратическая погрешность положения характерной точки ( $M_t$ ), м	Описание обозначения точки на местности (при наличии)
	X	Y			
1	2	3	4	5	6
н1	1521084,31	4434655,88	Картометрический метод	0.1	—
н2	1521082,15	4434662,38	Картометрический метод	0.1	—
н3	1521074,91	4434683,78	Картометрический метод	0.1	—
н4	1521082,74	4434731,93	Картометрический метод	0.1	—
н5	1521080,70	4434732,31	Картометрический метод	0.1	—
н6	1521072,15	4434684,15	Картометрический метод	0.1	—
н7	1521074,53	4434677,06	Картометрический метод	0.1	—
н8	1521077,70	4434668,00	Картометрический метод	0.1	—
н9	1521080,08	4434661,62	Картометрический метод	0.1	—
н10	1521081,21	4434657,86	Картометрический метод	0.1	—
н11	1521080,57	4434657,69	Картометрический метод	0.1	—
н12	1521081,06	4434655,89	Картометрический метод	0.1	—
н13	1521078,44	4434655,16	Картометрический метод	0.1	—
н14	1521078,70	4434654,20	Картометрический метод	0.1	—



# Схема границ публичного сервитута на кадастровом плане территории



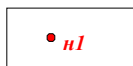
Масштаб 1:500

## Условные обозначения:




- граница публичного сервитута

89:11:010202 - номер кадастрового квартала




- обозначение и номер образуемой характерной точки границы публичного сервитута



- граница кадастрового квартала

89:11:030202:414

- граница и номер земельного участка, учтенного в ЕГРН



- ось сетей газопровода