



МУНИЦИПАЛЬНОЕ ОБРАЗОВАНИЕ ГОРОД НОВЫЙ УРЕНГОЙ
АДМИНИСТРАЦИЯ ГОРОДА НОВЫЙ УРЕНГОЙ

ПОСТАНОВЛЕНИЕ

08.10 2024

№ 510

Об утверждении документации по планировке территории

Рассмотрев документацию по планировке территории в составе проекта планировки и проекта межевания территории линейного объекта «Реконструкция участков улиц Подшибякина, Дружбы Народов, Западной Магистралы в г. Новый Уренгой, в т.ч. ПИР», руководствуясь статьями 41 - 46 Градостроительного кодекса Российской Федерации, в соответствии со статьей 16 Федерального закона от 06.10.2003 № 131-ФЗ «Об общих принципах организации местного самоуправления в Российской Федерации», Уставом муниципального образования город Новый Уренгой, на основании обращения от 10.07.2024 № 89-176-06/01-08/1500, заключения по результатам публичных слушаний от 05.09.2024, Администрация города Новый Уренгой

ПОСТАНОВЛЯЕТ:

1. Утвердить проект планировки территории линейного объекта «Реконструкция участков улиц Подшибякина, Дружбы Народов, Западной Магистралы в г. Новый Уренгой, в т.ч. ПИР» согласно приложению 1 к настоящему постановлению.

2. Утвердить проект межевания территории линейного объекта «Реконструкция участков улиц Подшибякина, Дружбы Народов, Западной Магистралы в г. Новый Уренгой, в т.ч. ПИР» согласно приложению 2 к настоящему постановлению.

3. Управлению делами Администрации города Новый Уренгой (Игнашова М.Н.) разместить настоящее постановление в сетевом издании «Импульс Севера».

4. Департаменту внутренней политики Администрации города Новый Уренгой (Антонов В.А.) совместно с Управлением градостроительства и архитектуры Администрации города Новый Уренгой (Кирьянова И.А.) разместить настоящее постановление на официальном сайте муниципального образования город Новый Уренгой не позднее 7 дней со дня его подписания.

5. Настоящее постановление вступает в силу после его официального опубликования.

Глава города Новый Уренгой

А.А. Колодин

Приложение 1

к постановлению Администрации
города Новый Уренгой
от 08.10. 2024 № 510

**Проект планировки территории линейного объекта
«Реконструкция участков улиц Подшибякина, Дружбы Народов,
Западной Магистралю в г. Новый Уренгой, в т.ч. ПИР»**

СОДЕРЖАНИЕ

1. Проект планировки территории. Графическая часть.....	3
Чертеж планировки территории	4
2. Положение о размещении линейных объектов.....	5
2.1. Наименование, основные характеристики (категория, протяженность, проектная мощность, пропускная способность, грузонапряженность, интенсивность движения) и назначение планируемых для размещения линейных объектов, а также линейных объектов, подлежащих реконструкции в связи с изменением их местоположения.....	5
2.2. Перечень субъектов Российской Федерации, перечень муниципальных районов, городских округов в составе субъектов Российской Федерации, перечень поселений, населенных пунктов, внутригородских территорий городов федерального значения, на территориях которых устанавливаются зоны планируемого размещения линейных объектов	7
2.3. Перечень координат характерных точек границ зон планируемого размещения линейных объектов.....	7
2.4. Перечень координат характерных точек границ зон планируемого размещения линейных объектов, подлежащих реконструкции в связи с изменением их местоположения.....	9
2.5. Предельные параметры разрешённого строительства, реконструкции объектов капитального строительства, входящих в состав линейных объектов в границах зон их планируемого размещения.....	9
2.6. Информация о необходимости осуществления мероприятий по защите сохраняемых объектов капитального строительства (здание, строение, сооружение, объекты, строительство которых не завершено), существующих и строящихся на момент подготовки проекта планировки территории, а также объектов капитального строительства, планируемых к строительству в соответствии с ранее утвержденной документацией по планировке территории, от возможного негативного воздействия в связи с размещением линейных объектов.....	9
2.7. Информация о необходимости осуществления мероприятий по сохранению объектов культурного наследия от возможного негативного воздействия в связи с размещением линейных объектов.....	9
2.8. Информация о необходимости осуществления мероприятий по охране окружающей среды.....	10
2.9. Информация о необходимости осуществления мероприятий по защите территории от чрезвычайных ситуаций природного и техногенного характера, в том числе по обеспечению пожарной безопасности и гражданской обороне.....	11

1 . Проект планировки территории. Графическая часть

2. Положение о размещении линейных объектов

2.1. Наименование, основные характеристики (категория, протяженность, проектная мощность, пропускная способность, грузонапряженность, интенсивность движения) и назначение планируемых для размещения линейных объектов, а также линейных объектов, подлежащих реконструкции в связи с изменением их местоположения

Проект планировки территории линейного объекта «Реконструкция участков улиц Подшибякина, Дружбы Народов, Западной Магистралю в г. Новый Уренгой, в т.ч. ПИР» выполнен на основании муниципального контракта, заключенного с МКУ «Управление муниципального хозяйства».

В границах проектируемой территории расположены существующие (ранее установленные в соответствии с законодательством Российской Федерации) красные линии.

Проектируемый линейный объект «Реконструкция участков улиц Подшибякина, Дружбы Народов, Западной Магистралю в г. Новый Уренгой, в т.ч. ПИР» состоит из линейной части – автомобильной дороги.

Выполнение работ предусматривается в 3 этапа:

– 1 этап – реконструкция ул. Дружбы Народов на участке от ул. 70 лет Октября до ул. Западная Магистраль с устройством кольцевой развязки;

– 2 этап – реконструкция ул. Подшибякина на участке от ул. 70 лет Октября до ул. Западная Магистраль с устройством кольцевой развязки;

– 3 этап – реконструкция ул. Западная Магистраль на участке от ул. Подшибякина до ул. Дружбы Народов.

Характеристика планируемого для размещения линейного объекта представлена в таблице 1.

Таблица 1

Наименование линейного объекта	Назначение объекта	Характеристика объекта	Единицы измерения	Значение
1	2	3	4	5
1 этап - реконструкция ул. Дружбы Народов на участке от ул. 70 лет Октября до ул. Западная Магистраль с устройством кольцевой развязки				
«Реконструкция участков улиц Подшибякина, Дружбы Народов, Западной Магистралю в г. Новый Уренгой, в т.ч. ПИР»	Обеспечение транспортной системы г. Новый Уренгой	Категория	-	II категория - магистральные улицы районного значения
		Протяжённость	Километры	1,4
		Проектная мощность	-	-
		Пропускная способность	Прив.ед./час	636

Наименование линейного объекта	Назначение объекта	Характеристика объекта	Единицы измерения	Значение
1	2	3	4	5
		Грузонапряженность	-	Не нормируется
		Интенсивность движения	Прив.ед./час	7644
		Расчетная скорость	Км/ч	50 - 70
		Число полос движения	Шт.	4
		Ширина проезжей части	Метры	15
2 этап - реконструкция ул. Подшибякина на участке от ул. 70 лет Октября до ул. Западная Магистраль с устройством кольцевой развязки				
«Реконструкция участков улиц Подшибякина, Дружбы Народов, Западной Магистрالی в г. Новый Уренгой, в т.ч. ПИР»	Обеспечение транспортной системы г. Новый Уренгой	Категория	-	II категория - магистральные улицы районного значения
		Протяжённость	Километры	1,4
		Проектная мощность	-	-
		Пропускная способность	Прив.ед./час	1680
		Грузонапряженность	-	Не нормируется
		Интенсивность движения	Прив.ед./час	7644
		Расчетная скорость	Км/ч	50 - 70
		Число полос движения	Шт.	4
		Ширина проезжей части	Метры	15
3 этап - реконструкция ул. Западная Магистраль на участке от ул. Подшибякина до ул. Дружбы Народов				
«Реконструкция участков улиц Подшибякина, Дружбы Народов, Западной Магистрالی в г. Новый Уренгой, в т.ч. ПИР»	Обеспечение транспортной системы г. Новый Уренгой	Категория	-	Магистральные городские дороги 2-го класса – регулируемого движения
		Протяжённость	Километры	1,4
		Проектная мощность	-	-
		Пропускная способность	Прив.ед./час	636
		Грузонапряженность	-	Не нормируется
		Интенсивность движения	Прив.ед./час	7644
		Расчетная скорость	Км/ч	50 - 70
		Число полос движения	Шт.	4
		Ширина проезжей части	Метры	15

2.2. Перечень субъектов Российской Федерации, перечень муниципальных районов, городских округов в составе субъектов Российской Федерации, перечень поселений, населенных пунктов, внутригородских территорий городов федерального значения, на территориях которых устанавливаются зоны планируемого размещения линейных объектов

Проектом устанавливается зона планируемого размещения линейного объекта «Реконструкция участков улиц Подшибякина, Дружбы Народов, Западной Магистральной в г. Новый Уренгой, в т.ч. ПИР» на территории муниципального образования город Новый Уренгой Ямало-Ненецкого автономного округа.

2.3. Перечень координат характерных точек границ зон планируемого размещения линейных объектов

Перечень координат характерных точек границ зоны планируемого размещения линейного объекта «Реконструкция участков улиц Подшибякина, Дружбы Народов, Западной Магистральной в г. Новый Уренгой, в т.ч. ПИР» представлен в таблице 2.

Таблица 2

№ п/п	Координаты	
	X	Y
1	1 525 817,85	4 437 700,52
2	1 525 819,12	4 437 690,36
3	1 525 820,11	4 437 687,63
4	1 525 822,36	4 437 677,23
5	1 525 943,03	4 437 345,42
6	1 525 983,31	4 437 235,09
7	1 525 997,08	4 437 197,66
8	1 526 089,32	4 436 944,15
9	1 526 094,50	4 436 945,79
10	1 526 285,49	4 436 428,04
11	1 526 291,26	4 436 430,13
12	1 526 304,74	4 436 394,30
13	1 526 314,96	4 436 397,98
14	1 526 334,06	4 436 346,74
15	1 526 312,44	4 436 338,78
16	1 526 311,07	4 436 306,99
17	1 526 281,50	4 436 297,03
18	1 526 268,26	4 436 314,52
19	1 526 260,50	4 436 319,60
20	1 526 210,98	4 436 302,59
21	1 526 194,82	4 436 298,35
22	1 526 069,71	4 436 252,15
23	1 525 824,32	4 436 163,20

№ п/п	Координаты	
	X	Y
24	1 525 814,97	4 436 149,43
25	1 525 831,69	4 436 103,16
26	1 525 810,93	4 436 093,95
27	1 525 810,34	4 436 072,90
28	1 525 747,13	4 436 049,92
29	1 525 735,94	4 436 054,20
30	1 525 709,69	4 436 123,49
31	1 525 677,71	4 436 111,49
32	1 525 660,83	4 436 159,00
33	1 525 765,57	4 436 196,19
34	1 525 760,32	4 436 210,84
35	1 525 724,49	4 436 309,88
36	1 525 513,07	4 436 889,99
37	1 525 427,79	4 437 124,09
38	1 525 414,31	4 437 160,80
39	1 525 393,58	4 437 217,96
40	1 525 373,45	4 437 273,16
41	1 525 336,73	4 437 374,88
42	1 525 292,75	4 437 495,25
43	1 525 277,66	4 437 521,03
44	1 525 336,16	4 437 524,83
45	1 525 343,98	4 437 501,17
46	1 525 392,40	4 437 367,03
47	1 525 506,85	4 437 052,39
48	1 525 515,40	4 437 029,30
49	1 525 514,42	4 437 028,90
50	1 525 527,23	4 436 993,75
51	1 525 531,49	4 436 982,26
52	1 525 557,68	4 436 913,21
53	1 525 666,60	4 436 612,22
54	1 525 812,30	4 436 212,44
55	1 526 158,66	4 436 336,38
56	1 526 238,30	4 436 364,68
57	1 526 242,59	4 436 375,72
58	1 526 208,46	4 436 470,92
59	1 526 092,57	4 436 788,56
60	1 525 950,14	4 437 179,45
61	1 525 818,37	4 437 542,76
62	1 525 775,58	4 437 660,49
63	1 525 763,44	4 437 680,03
1	1 525 817,85	4 437 700,52

2.4. Перечень координат характерных точек границ зон планируемого размещения линейных объектов, подлежащих реконструкции в связи с изменением их местоположения

Границы зон планируемого размещения линейных объектов, подлежащих реконструкции в связи с изменением их местоположения, в границах проектируемой территории отсутствуют, в связи с чем не разрабатывался чертеж границ зон планируемого размещения линейных объектов, подлежащих реконструкции в связи с изменением их местоположения.

2.5. Предельные параметры разрешённого строительства, реконструкции объектов капитального строительства, входящих в состав линейных объектов в границах зон их планируемого размещения

Расчет предельных параметров разрешенного строительства объектов капитального строительства проектом не предусмотрен, так как объекты капитального строительства, входящие в состав линейного объекта «Реконструкция участков улиц Подшибякина, Дружбы Народов, Западной Магистральной в г. Новый Уренгой, в т.ч. ПИР», отсутствуют.

2.6. Информация о необходимости осуществления мероприятий по защите сохраняемых объектов капитального строительства (здание, строение, сооружение, объекты, строительство которых не завершено), существующих и строящихся на момент подготовки проекта планировки территории, а также объектов капитального строительства, планируемых к строительству в соответствии с ранее утвержденной документацией по планировке территории, от возможного негативного воздействия в связи с размещением линейных объектов

Размещение линейного объекта «Реконструкция участков улиц Подшибякина, Дружбы Народов, Западной Магистральной в г. Новый Уренгой, в т.ч. ПИР» не оказывает негативного воздействия на объекты капитального строительства, существующие и строящиеся на момент подготовки проекта планировки.

2.7. Информация о необходимости осуществления мероприятий по сохранению объектов культурного наследия от возможного негативного воздействия в связи с размещением линейных объектов

На территории размещения линейного объекта «Реконструкция участков улиц Подшибякина, Дружбы Народов, Западной Магистральной в г. Новый Уренгой, в т.ч. ПИР» объекты культурного наследия,

включенные в Единый государственный реестр объектов культурного наследия Российской Федерации, выявленные объекты культурного наследия и объекты, обладающие признаками объекта культурного наследия, отсутствуют.

В соответствии с Федеральным законом от 25.06.2002 № 73-ФЗ «Об объектах культурного наследия (памятниках истории и культуры) народов Российской Федерации» в случае обнаружения объекта, обладающего признаками объекта культурного наследия, в том числе объекта археологического наследия, земляные, строительные, мелиоративные, хозяйственные и иные работы должны быть приостановлены, и в течение трех дней со дня обнаружения такого объекта необходимо направить в Службу государственной охраны объектов культурного наследия Ямало-Ненецкого автономного округа письменное заявление об обнаруженном объекте культурного наследия.

2.8. Информация о необходимости осуществления мероприятий по охране окружающей среды

Почвенный слой является ценным и медленно возобновляющимся природным ресурсом. При ведении строительных работ, приводящих к нарушению или ухудшению свойств почвенного слоя, он подлежит снятию, перемещению в резерв и использованию в дальнейшем для рекультивации нарушенных земель.

В соответствии с нормами действующего законодательства предприятия, учреждения и организации при проведении строительных и других работ обязаны после окончания работ за свой счет привести нарушенные земли и занимаемые участки в состояние, пригодное для дальнейшего использования их по назначению.

Источниками загрязнения атмосферы будут являться выбросы при движении автотранспорта по автомобильной дороге, в связи с чем необходимо обеспечить проведение комплекса следующих мероприятий по охране атмосферного воздуха в процессе эксплуатации объекта, направленных на сокращение объема выбросов загрязняющих веществ:

- эксплуатация объекта в строгом соответствии с графиком планово-предупредительных работ;
- периодический контроль за состоянием разметки на полотне дороги;
- производство инструментального контроля за загрязнением атмосферного воздуха;
- проектирование продольного профиля с допустимыми уклонами;
- устройство непылящего покрытия капитального типа из асфальтобетона.

Для предотвращения загрязнения и истощения подземных и поверхностных вод территории необходимо обеспечить выполнение следующих мероприятий:

- создание твердого непроницаемого и устойчивого к воздействию нефтепродуктов покрытия;
- регулярная уборка автомобильной дороги от уличного мусора и снега;
- осуществление поверхностного водоотвода с помощью проектируемой ливневой канализации.

Данная местность уже подвергалась неоднократному воздействию человека, а также выполнение мероприятий по рекультивации территории, реконструкция рассматриваемого объекта не нанесет существенного ущерба растительности и животному миру рассматриваемого региона. С целью предотвращения гибели объектов животного мира проектной документацией необходимо исключить выжигание растительности, хранение и применение ядохимикатов, удобрений, химических реагентов, горюче-смазочных материалов и других опасных для объектов животного мира и среды их обитания материалов, сырья и отходов производства без осуществления мер, гарантирующих предотвращение заболеваний и гибели объектов животного мира, ухудшения среды их обитания.

На этапе разработки проектной документации на реконструкцию проектируемого объекта необходимо выполнить все необходимые замеры и обследования, на основе которых детально проработать мероприятия по охране окружающей среды в области охраны почв, охраны воздушного пространства, поверхностных и подземных вод, охране растительного и животного мира.

2.9. Информация о необходимости осуществления мероприятий по защите территории от чрезвычайных ситуаций природного и техногенного характера, в том числе по обеспечению пожарной безопасности и гражданской обороне

Согласно пункту 14 статьи 48 Градостроительного кодекса РФ мероприятия по гражданской обороне, мероприятий по предупреждению чрезвычайных ситуаций природного и техногенного характера предусматриваются проектной документацией для объектов использования атомной энергии (в том числе ядерных установок, пунктов хранения ядерных материалов и радиоактивных веществ, пунктов хранения радиоактивных отходов), опасных производственных объектов, определяемых в соответствии с законодательством Российской Федерации, особо опасных, технически сложных, уникальных объектов, объектов обороны и безопасности.

Проектируемый объект не является опасным производственным объектом и объектом обороны и безопасности, а также не соответствует критериям, установленным статьей 48.1 Градостроительного кодекса Российской Федерации, относящим объекты к особо опасным, технически сложным и уникальным объектам. В связи с этим необходимость осуществления мероприятий

по защите территории от чрезвычайных ситуаций природного и техногенного характера, а также обеспечению гражданской обороны отсутствует.

Причиной возникновения пожаров на объекте в основном становятся участники строительства линейного объекта. Мероприятия по обеспечению пожарной безопасности на объекте должны осуществляться в соответствии с Правилами противопожарного режима в Российской Федерации, утвержденными постановлением Правительства Российской Федерации от 16.09.2020 № 1479 «Об утверждении Правил противопожарного режима в Российской Федерации».

В соответствии с пунктом 4.3 СП 165.1325800.2014. «Свод правил. Инженерно-технические мероприятия по гражданской обороне. Актуализированная редакция СНиП 2.01.51-90» Инженерно-технические мероприятия по гражданской обороне должны разрабатываться и проводиться заблаговременно.

Конструкция автомобильной дороги не предусматривает специального противопожарного оборудования и мероприятий на стадии эксплуатации.

На этапе разработки проектной документации необходимо предусмотреть мероприятия по обеспечению пожарной безопасности на период проведения работ.

Приложение 2

к постановлению Администрации
города Новый Уренгой
от 08.10. 2024 № 510

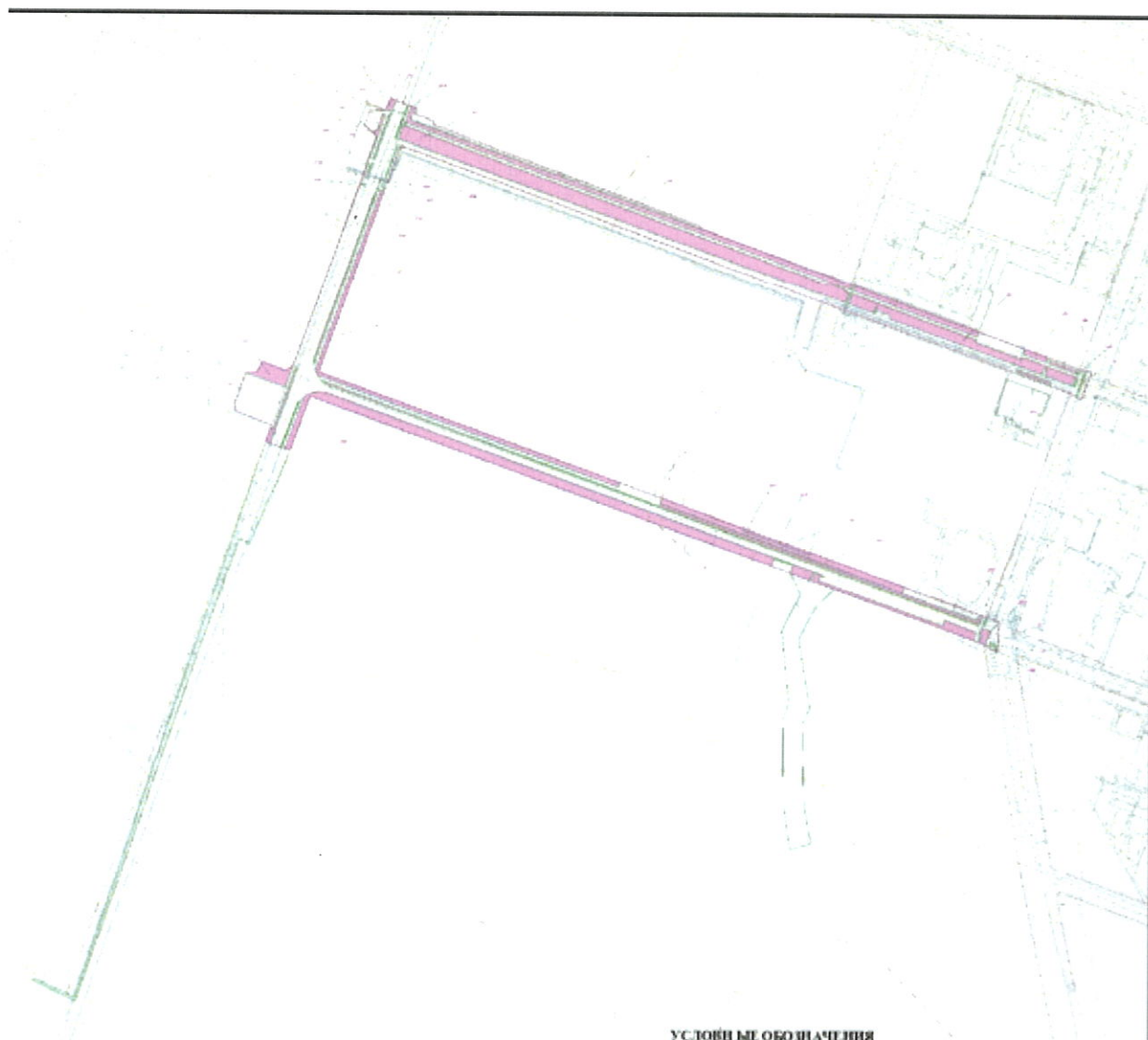
**Проект межевания территории линейного объекта
«Реконструкция участков улиц Подшибякина, Дружбы Народов,
Западной Магистралю в г. Новый Уренгой, в т.ч. ПИР»**

СОДЕРЖАНИЕ

1.	Проект межевания территории. Графическая часть.....	3
	Чертеж межевания территории.....	4
2.	Проект межевания территории. Текстовая часть.....	5
2.1.	Перечень образуемых земельных участков.....	5
2.2.	Перечень координат характерных точек образуемых земельных участков.....	11
2.3.	Сведения о границах территории, применительно к которой осуществляется подготовка проекта межевания.....	20
2.4.	Вид разрешенного использования образуемых земельных участков, предназначенных для размещения линейных объектов и объектов капитального строительства, проектируемых в составе линейного объекта, а также существующих земельных участков, занятых линейными объектами и объектами капитального строительства, входящими в состав линейных объектов, в соответствии с проектом планировки территории.....	22

1. Проект межевания территории. Графическая часть







Чертеж межевания территории



Примечание:

1. Границы земельных участков, образование которых предусмотрено схемой расположения земельного участка или земельных участков на кадастровом плане территории, срок которой не истек, в границах проектируемой территории отсутствуют.
2. Линии отступа от красных линий в целях определения мест допустимого размещения зданий, строений, сооружений в границах проектируемой территории не устанавливаются.
3. Устанавливаемые, изменяемые, отменяемые красные линии отсутствуют.
4. Границы планируемых элементов планировочной структуры отсутствуют.

УСЛОВНЫЕ ОБОЗНАЧЕНИЯ

-  границы территории, в отношении которой осуществляется подготовка проекта планировки / границы зон планируемого размещения линейных объектов
-  существующие (ранее установленные в соответствии с законодательством Российской Федерации) красные линии границы существующих элементов планировочной структуры
-  границы образуемых земельных участков
-  условный номер образуемого земельного участка
-  границы планировочного квартала
-  05.03.04 номер планировочного квартала

МУНИЦИПАЛЬНОЕ КАЗЕННОЕ УЧРЕЖДЕНИЕ «УПРАВЛЕНИЕ МУНИЦИПАЛЬНОГО ХОЗЯЙСТВА»						«Реконструкция участков улиц Подшибякина, Дружбы народов, Западной магистрали в г. Новый Уренгой, в т.ч. ПНР»			
Изм	Колу	Лист	№	Подпись	Дата	Стадия	Лист	Листов	
Разработал		Анцимова				Проект межевания территории. Графическая часть.	П	1	1
ГИП		Дегтярев					ООО «ТЕХНОСТРОЙПРОЕКТ»		
						Чертеж межевания территории М 1:1500			

2. Проект межевания территории. Текстовая часть

2.1. Перечень образуемых земельных участков

Полоса отвода для размещения линейного объекта «Реконструкция участков улиц Подшибякина, Дружбы Народов, Западной Магистральной в г. Новый Уренгой, в т.ч. ПИР» расположена в границах кадастровых кварталов 89:11:050307, 89:11:050304, 89:11:050303, 89:11:050302, 89:11:050305, 89:11:050306, 89:11:050301.

В границах проектируемой территории на образуемых земельных участках отсутствуют зоны действия существующих публичных сервитутов.

В границах проектируемой территории отсутствуют территории объектов культурного наследия.

Проектом межевания предусмотрено изъятие земельного участка для нужд муниципального образования город Новый Уренгой. Сведения об изъятии указаны в таблице 2.

Зона планируемого размещения объекта расположена на землях населенных пунктов.

Отсутствуют земли сельскохозяйственного назначения, земли промышленности, земли лесного фонда, земли водного фонда, земли запаса, земли особо охраняемых территорий и объектов.

Общая площадь, необходимая для реконструкции и эксплуатации линейного объекта: «Реконструкция участков улиц Подшибякина, Дружбы Народов, Западной Магистральной в г. Новый Уренгой, в т.ч. ПИР», составляет 188024 кв. м.

Перечень и сведения о площади, видах разрешенного использования образуемых земельных участков, в том числе возможные способы их образования приведены в таблице 1.

Таблица 1

Перечень и сведения о площади, видах разрешенного использования образуемых земельных участков, в том числе возможные способы их образования

Кадастровый номер изменяемого земельного участка	Площадь изменяемого земельного участка, кв. м	Образуемый земельный участок	Номера характерных точек образуемых земельных участков	Категория земель	Вид разрешенного использования	Способ образования
1	2	3	4	5	6	7
-	-	Условный номер :ЗУ1	1-4	Земли населенных пунктов	Земельные участки (территории) общего пользования	Образование земельного участка из земель, государственная собственность на которые не разграничена
-	-	:ЗУ2	1-4	Земли населенных пунктов	Улично-дорожная сеть	Образование земельного участка из земель, государственная собственность на которые не разграничена
-	-	:ЗУ3	1-4	Земли населенных пунктов	Улично-дорожная сеть	Образование земельного участка из земель, государственная собственность на которые не разграничена
-	-	:ЗУ4	1-28	Земли населенных пунктов	Улично-дорожная сеть	Образование земельного участка из земель, государственная собственность на которые не разграничена
-	-	:ЗУ5	1-4	Земли населенных пунктов	Улично-дорожная сеть	Образование земельного участка из земель, государственная собственность на которые не разграничена

1	2	3		4	5	6	7
-	-	:ЗУ6	479	1-4	Земли населенных пунктов	Улично-дорожная сеть	Образование земельного участка из земель, государственная собственность на которые не разграничена
-	-	:ЗУ7	2410	1-4	Земли населенных пунктов	Земельные участки (территории) общего пользования	Образование земельного участка из земель, государственная собственность на которые не разграничена
-	-	:ЗУ8	22775	1-25	Земли населенных пунктов	Улично-дорожная сеть	Образование земельного участка из земель, государственная собственность на которые не разграничена
-	-	:ЗУ9	7836	1-20	Земли населенных пунктов	Улично-дорожная сеть	Образование земельного участка из земель, государственная собственность на которые не разграничена
-	-	:ЗУ10	236	1-4	Земли населенных пунктов	Земельные участки (территории) общего пользования	Образование земельного участка из земель, государственная собственность на которые не разграничена
-	-	:ЗУ11	383	1-8	Земли населенных пунктов	Улично-дорожная сеть	Образование земельного участка из земель, государственная собственность на которые не разграничена
-	-	:ЗУ12	257	1-5	Земли населенных пунктов	Улично-дорожная сеть	Образование земельного участка из земель, государственная собственность на которые не разграничена
-	-	:ЗУ13	29	1-5	Земли населенных пунктов	Улично-дорожная сеть	Образование земельного участка из земель, государственная собственность на которые не разграничена
-	-	:ЗУ14	48	1-4	Земли населенных пунктов	Улично-дорожная сеть	Образование земельного участка из земель, государственная собственность на которые не разграничена
-	-	:ЗУ15	35	1-3	Земли населенных пунктов	Земельные участки (территории) общего пользования	Образование земельного участка из земель, государственная собственность на которые не разграничена

1	2	3	4	5	6	7
-	-	:ЗУ16	1-4	Земли населенных пунктов	Улично-дорожная сеть	Образование земельного участка из земель, государственная собственность на которые не разграничена
-	-	:ЗУ17	1-4	Земли населенных пунктов	Земельные участки (территории) общего пользования	Образование земельного участка из земель, государственная собственность на которые не разграничена
-	-	:ЗУ18	1-4	Земли населенных пунктов	Улично-дорожная сеть	Образование земельного участка из земель, государственная собственность на которые не разграничена
-	-	:ЗУ19	1-4	Земли населенных пунктов	Улично-дорожная сеть	Образование земельного участка из земель, государственная собственность на которые не разграничена
-	-	:ЗУ20	1-4	Земли населенных пунктов	Улично-дорожная сеть	Образование земельного участка из земель, государственная собственность на которые не разграничена
-	-	:ЗУ21	1-4	Земли населенных пунктов	Улично-дорожная сеть	Образование земельного участка из земель, государственная собственность на которые не разграничена
-	-	:ЗУ22	1-3	Земли населенных пунктов	Улично-дорожная сеть	Образование земельного участка из земель, государственная собственность на которые не разграничена
-	-	:ЗУ23	1-4	Земли населенных пунктов	Улично-дорожная сеть	Образование земельного участка из земель, государственная собственность на которые не разграничена
-	-	:ЗУ24	1-4	Земли населенных пунктов	Улично-дорожная сеть	Образование земельного участка из земель, государственная собственность на которые не разграничена
-	-	:ЗУ25	1-9	Земли населенных пунктов	Земельные участки (территории) общего пользования	Образование земельного участка из земель, государственная собственность на которые не разграничена

1	2	3	4	5	6	7
-	-	:ЗУ26 1262	1-5	Земли населенных пунктов	Улично-дорожная сеть	Образование земельного участка из земель, государственная собственность на которые не разграничена
-	-	:ЗУ27 1967	1-6	Земли населенных пунктов	Земельные участки (территории) общего пользования	Образование земельного участка из земель, государственная собственность на которые не разграничена
-	-	:ЗУ28 770	1-7	Земли населенных пунктов	Земельные участки (территории) общего пользования	Образование земельного участка из земель, государственная собственность на которые не разграничена
-	-	:ЗУ29 112	1-4	Земли населенных пунктов	Улично-дорожная сеть	Образование земельного участка из земель, государственная собственность на которые не разграничена
-	-	:ЗУ30 21208	1-25	Земли населенных пунктов	Земельные участки (территории) общего пользования	Образование земельного участка из земель, государственная собственность на которые не разграничена
-	-	:ЗУ31 2784	1-8	Земли населенных пунктов	Улично-дорожная сеть	Образование земельного участка из земель, государственная собственность на которые не разграничена
-	-	:ЗУ32 4864	1-10	Земли населенных пунктов	Земельные участки (территории) общего пользования	Образование земельного участка из земель, государственная собственность на которые не разграничена
-	-	:ЗУ33 4018	1-14	Земли населенных пунктов	Улично-дорожная сеть	Образование земельного участка из земель, государственная собственность на которые не разграничена
89:11:05030 5:3 ЕЗП 89:11:00000 0:74	885	:ЗУ34 53	1-4	Земли населенных пунктов	Земельные участки (территории) общего пользования	Образование земельного участка путем раздела земельного участка с кадастровым номером 89:11:000000:74
-	-	:ЗУ35 552	1-4	Земли населенных пунктов	Земельные участки (территории) общего пользования	Образование земельного участка из земель,

1	2	3		4	5	6	7
-	-				пунктов	пользования	государственная собственность на которые не разграничена
-	-	:ЗУ36	6,4	1-4	Земли населенных пунктов	Земельные участки (территории) общего пользования	Образование земельного участка из земель, государственная собственность на которые не разграничена
-	-	:ЗУ37	428	1-11	Земли населенных пунктов	Земельные участки (территории) общего пользования	Образование земельного участка из земель, государственная собственность на которые не разграничена
-	-	:ЗУ38	23	1-4	Земли населенных пунктов	Земельные участки (территории) общего пользования	Образование земельного участка из земель, государственная собственность на которые не разграничена
-	-	:ЗУ39	11	1-3	Земли населенных пунктов	Земельные участки (территории) общего пользования	Образование земельного участка из земель, государственная собственность на которые не разграничена
-	-	:ЗУ40	11	1-6	Земли населенных пунктов	Земельные участки (территории) общего пользования	Образование земельного участка из земель, государственная собственность на которые не разграничена
-	-	:ЗУ41	364	1-4	Земли населенных пунктов	Земельные участки (территории) общего пользования	Образование земельного участка из земель, государственная собственность на которые не разграничена

Образуемые земельные участки относятся к территориям общего пользования и улично-дорожной сети, предназначены для размещения линейного объекта «Реконструкция участков улиц Подшибякина, Дружбы Народов, Западной Магистральной в г. Новый Уренгой, в т.ч. ПИР» с категорией «Магистральные улицы районного значения» и «Магистральные городские дороги 2-го класса - регулируемого движения».

Категория земель образуемых земельных участков – земли населенных пунктов.

В проекте межевания отсутствуют мероприятия по установлению публичного сервитута.

Ведомость земельного участка, в отношении которого предполагается изъятие для муниципальных нужд приведена в таблице 2.

Таблица 2

№ п/п	Кадастровый номер участка	Площадь, кв. м	Разрешенное использование	Форма собственности
1	89:11:050301:10	4497	Объекты придорожного сервиса	Аренда

Примечание: постановление Администрации города Новый Уренгой от 17.11.2023 № 537 «Об изъятии земельного участка и расположенного на нем объекта недвижимого имущества для муниципальных нужд».

2.2. Перечень координат характерных точек образуемых земельных участков

Перечень координат характерных точек образуемых земельных участков представлен в таблице 3.

Таблица 3

:ЗУ1

Точка	X	Y
1	1 525 770,10	4 437 669,30
2	1 525 774,39	4 437 670,90
3	1 525 773,25	4 437 673,70
4	1 525 768,45	4 437 671,98
1	1 525 770,10	4 437 669,30

:ЗУ2

Точка	X	Y
1	1 525 781,23	4 437 673,46
2	1 525 780,10	4 437 676,18
3	1 525 813,46	4 437 688,27
4	1 525 814,45	4 437 685,63

Точка	X	Y
1	1 525 781,23	4 437 673,46

:3У3

Точка	X	Y
1	1 525 813,43	4 437 671,22
2	1 525 819,01	4 437 673,06
3	1 525 817,20	4 437 678,07
4	1 525 811,66	4 437 676,06
1	1 525 813,43	4 437 671,22

:3У4

Точка	X	Y
1	1 525 810,38	4 437 610,06
2	1 525 822,81	4 437 614,58
3	1 525 824,87	4 437 608,93
4	1 525 812,41	4 437 604,37
5	1 525 831,58	4 437 551,09
6	1 525 833,24	4 437 551,73
7	1 525 834,04	4 437 549,69
8	1 525 832,26	4 437 549,17
9	1 525 918,64	4 437 308,87
10	1 525 924,94	4 437 310,99
11	1 525 934,73	4 437 284,01
12	1 525 928,43	4 437 281,61
13	1 525 942,82	4 437 286,89
14	1 525 943,61	4 437 284,73
15	1 525 929,19	4 437 279,49
16	1 525 930,97	4 437 274,56
17	1 525 946,56	4 437 231,17
18	1 525 966,14	4 437 238,09
19	1 525 878,25	4 437 477,44
20	1 525 873,69	4 437 475,67
21	1 525 841,23	4 437 564,30
22	1 525 845,71	4 437 566,02
23	1 525 806,04	4 437 674,06
24	1 525 789,52	4 437 668,06
25	1 525 790,43	4 437 665,54
26	1 525 802,45	4 437 670,14
27	1 525 803,82	4 437 666,38
28	1 525 791,79	4 437 661,77
1	1 525 810,38	4 437 610,06

:3У5

Точка	X	Y
1	1 525 832,89	4 437 618,22
2	1 525 838,29	4 437 620,22
3	1 525 819,30	4 437 672,30
4	1 525 813,81	4 437 670,18
1	1 525 832,89	4 437 618,22

:3У 6

Точка	X	Y
1	1 525 851,31	4 437 568,14
2	1 525 860,70	4 437 571,71
3	1 525 844,57	4 437 616,14
4	1 525 834,97	4 437 612,62
1	1 525 851,31	4 437 568,14

:3У 7

Точка	X	Y
1	1 525 971,77	4 437 240,14
2	1 525 980,36	4 437 243,30
3	1 525 892,97	4 437 482,96
4	1 525 883,84	4 437 479,56
1	1 525 971,77	4 437 240,14

:3У 8

Точка	X	Y
1	1 526 257,81	4 436 365,24
2	1 526 257,15	4 436 365,00
3	1 526 257,53	4 436 363,92
4	1 526 258,19	4 436 364,20
5	1 526 258,59	4 436 363,08
6	1 526 283,76	4 436 371,64
7	1 526 283,13	4 436 373,36
8	1 526 288,63	4 436 375,32
9	1 526 288,51	4 436 376,09
10	1 526 282,87	4 436 374,08
11	1 525 983,43	4 437 190,78
12	1 525 987,67	4 437 196,62
13	1 525 985,65	4 437 202,19
14	1 525 982,28	4 437 201,07
15	1 525 974,41	4 437 222,60
16	1 525 971,64	4 437 223,12
17	1 525 968,19	4 437 232,53
18	1 525 948,59	4 437 225,53
19	1 525 967,34	4 437 173,37
20	1 525 966,05	4 437 172,89
21	1 526 109,49	4 436 774,31
22	1 526 255,11	4 436 370,60
23	1 526 255,78	4 436 370,84
24	1 526 257,81	4 436 365,24
25	1 526 257,15	4 436 365,00
1	1 526 257,81	4 436 365,24

:3У 9

Точка	X	Y
1	1 526 292,77	4 436 385,65
2	1 526 316,35	4 436 394,22
3	1 526 319,23	4 436 386,53
4	1 526 288,63	4 436 375,32

Точка	X	Y
5	1 526 288,51	4 436 376,09
6	1 525 973,81	4 437 234,57
7	1 525 982,39	4 437 237,69
8	1 526 089,26	4 436 944,15
9	1 526 174,81	4 436 709,10
10	1 526 179,40	4 436 710,62
11	1 526 181,43	4 436 704,93
12	1 526 176,94	4 436 703,49
13	1 526 184,31	4 436 683,28
14	1 526 188,62	4 436 684,92
15	1 526 189,96	4 436 681,00
16	1 526 186,20	4 436 679,55
17	1 526 187,83	4 436 675,07
18	1 526 193,72	4 436 677,11
19	1 526 195,77	4 436 671,51
20	1 526 189,86	4 436 669,43
1	1 526 292,77	4 436 385,65

:3У 10

Точка	X	Y
1	1 526 313,46	4 436 339,18
2	1 526 309,75	4 436 349,43
3	1 526 330,21	4 436 356,79
4	1 526 334,06	4 436 346,74
1	1 526 313,46	4 436 339,18

:3У 11

Точка	X	Y
1	1 526 222,74	4 436 306,67
2	1 526 222,23	4 436 308,31
3	1 526 303,06	4 436 337,82
4	1 526 305,20	4 436 332,25
5	1 526 271,95	4 436 320,12
6	1 526 273,29	4 436 316,36
7	1 526 268,26	4 436 314,52
8	1 526 260,50	4 436 319,60
1	1 526 222,74	4 436 306,67

:3У 12

Точка	X	Y
1	1 526 220,39	4 436 314,04
2	1 526 219,52	4 436 316,76
3	1 526 254,07	4 436 329,45
4	1 526 305,68	4 436 347,94
5	1 526 306,54	4 436 345,50
1	1 526 220,39	4 436 314,04

:3У 13

Точка	X	Y
1	1 526 301,37	4 436 372,32

Точка	X	Y
2	1 526 300,92	4 436 373,52
3	1 526 321,30	4 436 381,01
4	1 526 321,77	4 436 379,69
5	1 526 306,54	4 436 345,50
1	1 526 301,37	4 436 372,32

:3У 14

Точка	X	Y
1	1 526 258,21	4 436 356,59
2	1 526 257,84	4 436 357,55
3	1 526 297,16	4 436 372,16
4	1 526 297,60	4 436 370,96
1	1 526 258,21	4 436 356,59

:3У 15

Точка	X	Y
1	1 526 238,30	4 436 364,68
2	1 526 245,74	4 436 367,28
3	1 526 242,59	4 436 375,73
1	1 526 238,30	4 436 364,68

:3У 16

Точка	X	Y
1	1 526 258,21	4 436 356,59
2	1 526 257,84	4 436 357,55
3	1 526 297,16	4 436 372,16
4	1 526 297,60	4 436 370,96
1	1 526 258,21	4 436 356,59

:3У 17

Точка	X	Y
1	1 526 194,82	4 436 298,35
2	1 526 210,98	4 436 302,55
3	1 526 215,22	4 436 304,03
4	1 526 214,71	4 436 305,59
1	1 526 194,82	4 436 298,35

:3У 18

Точка	X	Y
1	1 526 184,32	4 436 300,87
2	1 526 186,66	4 436 301,75
3	1 526 185,49	4 436 304,23
4	1 526 183,38	4 436 303,47
1	1 526 184,32	4 436 300,87

:3У 19

Точка	X	Y
1	1 526 179,37	4 436 327,13
2	1 526 180,16	4 436 327,41
3	1 526 179,22	4 436 330,41
4	1 526 178,04	4 436 329,97

Точка	X	Y
1	1 526 179,37	4 436 327,13

:3У 20

Точка	X	Y
1	1 526 183,05	4 436 338,14
2	1 526 182,89	4 436 338,62
3	1 526 247,82	4 436 361,67
4	1 526 247,97	4 436 361,27
1	1 526 183,05	4 436 338,14

:3У 21

Точка	X	Y
1	1 526 175,68	4 436 335,49
2	1 526 177,40	4 436 336,14
3	1 526 177,24	4 436 336,62
4	1 526 175,52	4 436 336,02
1	1 526 175,68	4 436 335,49

:3У 22

Точка	X	Y
1	1 526 175,34	4 436 325,61
2	1 526 175,61	4 436 325,73
3	1 526 174,24	4 436 328,65
1	1 526 175,34	4 436 325,61

:3У 23

Точка	X	Y
1	1 526 166,54	4 436 332,25
2	1 526 171,94	4 436 334,17
3	1 526 171,73	4 436 334,65
4	1 526 166,36	4 436 332,73
1	1 526 166,54	4 436 332,25

:3У 24

Точка	X	Y
1	1 526 170,16	4 436 296,19
2	1 526 172,89	4 436 297,15
3	1 526 172,12	4 436 299,31
4	1 526 169,42	4 436 298,31
1	1 526 170,16	4 436 296,19

:3У 25

Точка	X	Y
1	1 525 592,38	4 436 790,28
2	1 525 600,94	4 436 793,48
3	1 525 812,30	4 436 212,44
4	1 526 158,66	4 436 336,38
5	1 526 164,06	4 436 321,48
6	1 526 161,58	4 436 320,52
7	1 526 158,70	4 436 328,73
8	1 525 814,01	4 436 205,08

Точка	X	Y
9	1 525 806,52	4 436 209,00
10	1 525 592,38	4 436 790,28
11	1 525 592,38	4 436 790,28

:3У 26

Точка	X	Y
1	1 525 838,20	4 436 203,80
2	1 525 827,25	4 436 203,24
3	1 526 155,04	4 436 321,04
4	1 526 155,95	4 436 318,44
5	1 525 859,63	4 436 210,00
1	1 525 838,20	4 436 203,80

:3У 27

Точка	X	Y
1	1 525 810,34	4 436 072,90
2	1 525 810,93	4 436 093,95
3	1 525 831,69	4 436 103,16
4	1 525 814,97	4 436 149,43
5	1 525 824,32	4 436 163,21
6	1 525 782,96	4 436 148,11
1	1 525 810,34	4 436 072,90

:3У 28

Точка	X	Y
1	1 525 703,94	4 436 121,25
2	1 525 677,71	4 436 111,49
3	1 525 674,63	4 436 119,93
4	1 525 786,06	4 436 159,96
5	1 525 821,26	4 436 171,61
6	1 525 822,30	4 436 168,77
7	1 525 702,58	4 436 125,18
1	1 525 703,94	4 436 121,25

:3У 29

Точка	X	Y
1	1 525 667,39	4 436 140,99
2	1 525 666,79	4 436 142,27
3	1 525 755,25	4 436 175,13
4	1 525 753,51	4 436 173,41
1	1 525 667,39	4 436 140,99

:3У 30

Точка	X	Y
1	1 525 413,26	4 437 164,60
2	1 525 427,52	4 437 170,96
3	1 525 428,98	4 437 167,16
4	1 525 414,66	4 437 160,80
5	1 525 428,42	4 437 122,97
6	1 525 439,89	4 437 126,81
7	1 525 443,56	4 437 128,01

Точка	X	Y
8	1 525 455,81	4 437 091,78
9	1 525 441,59	4 437 086,74
10	1 525 765,57	4 436 196,15
11	1 525 660,83	4 436 159,00
12	1 525 664,50	4 436 148,19
13	1 525 764,11	4 436 184,62
14	1 525 767,61	4 436 189,18
15	1 525 772,21	4 436 198,95
16	1 525 774,07	4 436 212,24
17	1 525 773,48	4 436 226,09
18	1 525 423,67	4 437 186,98
19	1 525 419,79	4 437 185,42
20	1 525 421,75	4 437 179,45
21	1 525 414,33	4 437 176,45
22	1 525 327,72	4 437 415,99
23	1 525 338,68	4 437 420,19
24	1 525 315,19	4 437 481,60
25	1 525 299,83	4 437 476,43
1	1 525 413,26	4 437 164,60

:3У 31

Точка	X	Y
1	1 525 329,32	4 437 485,76
2	1 525 329,86	4 437 485,96
3	1 525 649,87	4 436 613,78
4	1 525 796,80	4 436 216,73
5	1 525 795,55	4 436 217,77
6	1 525 789,90	4 436 225,61
7	1 525 787,76	4 436 229,13
8	1 525 785,51	4 436 234,90
1	1 525 329,32	4 437 485,76

:3У 32

Точка	X	Y
1	1 525 467,39	4 437 160,84
2	1 525 401,72	4 437 342,21
3	1 525 390,17	4 437 338,49
4	1 525 561,45	4 436 872,10
5	1 525 571,36	4 436 875,58
6	1 525 514,42	4 437 028,90
7	1 525 515,40	4 437 029,30
8	1 525 514,10	4 437 032,54
9	1 525 509,95	4 437 030,94
10	1 525 463,15	4 437 159,40
1	1 525 467,39	4 437 160,84

:3У 33

Точка	X	Y
1	1 525 561,45	4 436 872,10
2	1 525 546,78	4 436 910,85

Точка	X	Y
3	1 525 499,18	4 437 040,03
4	1 525 452,31	4 437 167,36
5	1 525 388,03	4 437 344,41
6	1 525 337,52	4 437 482,52
7	1 525 348,89	4 437 486,88
8	1 525 346,85	4 437 492,53
9	1 525 329,86	4 437 485,96
10	1 525 382,39	4 437 342,37
11	1 525 446,69	4 437 165,28
12	1 525 493,50	4 437 038,06
13	1 525 541,16	4 436 908,77
14	1 525 555,43	4 436 869,78
1	1 525 561,45	4 436 872,10

:3У 34

Точка	X	Y
1	1 525 509,95	4 437 030,94
2	1 525 514,10	4 437 032,54
3	1 525 509,95	4 437 043,79
4	1 525 505,83	4 437 042,27
1	1 525 509,95	4 437 030,94

:3У 35

Точка	X	Y
1	1 525 463,15	4 437 159,40
2	1 525 467,39	4 437 160,84
3	1 525 509,95	4 437 043,79
4	1 525 505,83	4 437 042,27
1	1 525 463,15	4 437 159,40

:3У 36

Точка	X	Y
1	1 525 328,21	4 437 494,25
2	1 525 334,11	4 437 496,61
3	1 525 340,61	4 437 501,05
4	1 525 339,43	4 437 500,57
1	1 525 328,21	4 437 494,25

:3У 37

Точка	X	Y
1	1 525 296,23	4 437 485,80
2	1 525 292,75	4 437 495,25
3	1 525 291,38	4 437 497,49
4	1 525 307,38	4 437 503,69
5	1 525 306,11	4 437 505,78
6	1 525 309,52	4 437 506,98
7	1 525 310,26	4 437 506,86
8	1 525 317,32	4 437 509,38
9	1 525 323,69	4 437 491,65
10	1 525 312,62	4 437 487,64

Точка	X	Y
11	1 525 310,25	4 437 491,41
1	1 525 296,23	4 437 485,80

:ЗУ 38

Точка	X	Y
1	1 525 287,56	4 437 506,58
2	1 525 289,48	4 437 506,26
3	1 525 297,09	4 437 508,98
4	1 525 287,53	4 437 510,54
1	1 525 287,56	4 437 506,58

:ЗУ 39

Точка	X	Y
1	1 525 287,48	4 437 515,62
2	1 525 296,67	4 437 514,14
3	1 525 287,45	4 437 518,03
1	1 525 287,48	4 437 515,62

:ЗУ 40

Точка	X	Y
1	1 525 281,47	4 437 516,62
2	1 525 280,09	4 437 516,82
3	1 525 277,77	4 437 520,79
4	1 525 283,00	4 437 519,91
5	1 525 287,07	4 437 518,19
6	1 525 281,43	4 437 519,59
1	1 525 281,47	4 437 516,62

:ЗУ 41

Точка	X	Y
1	1 525 817,15	4 437 554,21
2	1 525 821,68	4 437 555,85
3	1 525 797,35	4 437 623,43
4	1 525 792,38	4 437 621,50
1	1 525 817,15	4 437 554,21

2.3. Сведения о границах территории, применительно к которой осуществляется подготовка проекта межевания

Перечень координат характерных точек границ территории, в отношении которой подготовлен проект межевания, представлен в таблице 4.

Таблица 4

№ п/п	Координаты	
	X	Y
1	1 525 817,85	4 437 700,52
2	1 525 819,12	4 437 690,36
3	1 525 820,11	4 437 687,63

№ п/п	Координаты	
	X	Y
4	1 525 822,36	4 437 677,23
5	1 525 943,03	4 437 345,42
6	1 525 983,31	4 437 235,09
7	1 525 997,08	4 437 197,66
8	1 526 089,32	4 436 944,15
9	1 526 094,50	4 436 945,79
10	1 526 285,49	4 436 428,04
11	1 526 291,26	4 436 430,13
12	1 526 304,74	4 436 394,30
13	1 526 314,96	4 436 397,98
14	1 526 334,06	4 436 346,74
15	1 526 312,44	4 436 338,78
16	1 526 311,07	4 436 306,99
17	1 526 281,50	4 436 297,03
18	1 526 268,26	4 436 314,52
19	1 526 260,50	4 436 319,60
20	1 526 210,98	4 436 302,59
21	1 526 194,82	4 436 298,35
22	1 526 069,71	4 436 252,15
23	1 525 824,32	4 436 163,20
24	1 525 814,97	4 436 149,43
25	1 525 831,69	4 436 103,16
26	1 525 810,93	4 436 093,95
27	1 525 810,34	4 436 072,90
28	1 525 747,13	4 436 049,92
29	1 525 735,94	4 436 054,20
30	1 525 709,69	4 436 123,49
31	1 525 677,71	4 436 111,49
32	1 525 660,83	4 436 159,00
33	1 525 765,57	4 436 196,19
34	1 525 760,32	4 436 210,84
35	1 525 724,49	4 436 309,88
36	1 525 513,07	4 436 889,99
37	1 525 427,79	4 437 124,09
38	1 525 414,31	4 437 160,80
39	1 525 393,58	4 437 217,96
40	1 525 373,45	4 437 273,16
41	1 525 336,73	4 437 374,88
42	1 525 292,75	4 437 495,25
43	1 525 277,66	4 437 521,03
44	1 525 336,16	4 437 524,83
45	1 525 343,98	4 437 501,17
46	1 525 392,40	4 437 367,03
47	1 525 506,85	4 437 052,39
48	1 525 515,40	4 437 029,30
49	1 525 514,42	4 437 028,90
50	1 525 527,23	4 436 993,75
51	1 525 531,49	4 436 982,26

№ п/п	Координаты	
	X	Y
52	1 525 557,68	4 436 913,21
53	1 525 666,60	4 436 612,22
54	1 525 812,30	4 436 212,44
55	1 526 158,66	4 436 336,38
56	1 526 238,30	4 436 364,68
57	1 526 242,59	4 436 375,72
58	1 526 208,46	4 436 470,92
59	1 526 092,57	4 436 788,56
60	1 525 950,14	4 437 179,45
61	1 525 818,37	4 437 542,76
62	1 525 775,58	4 437 660,49
63	1 525 763,44	4 437 680,03
1	1 525 817,85	4 437 700,52

2.4. Вид разрешенного использования образуемых земельных участков, предназначенных для размещения линейных объектов и объектов капитального строительства, проектируемых в составе линейного объекта, а также существующих земельных участков, занятых линейными объектами и объектами капитального строительства, входящими в состав линейных объектов, в соответствии с проектом планировки территории

Вид разрешенного использования образуемых земельных участков принят в соответствии с приказом Федеральной службы государственной регистрации, кадастра и картографии от 10.11.2020 № П/0412 «Об утверждении классификатора видов разрешенного использования земельных участков».

Образуемые земельные участки имеют вид разрешенного использования - земельные участки (территории) общего пользования, улично-дорожная сеть.