

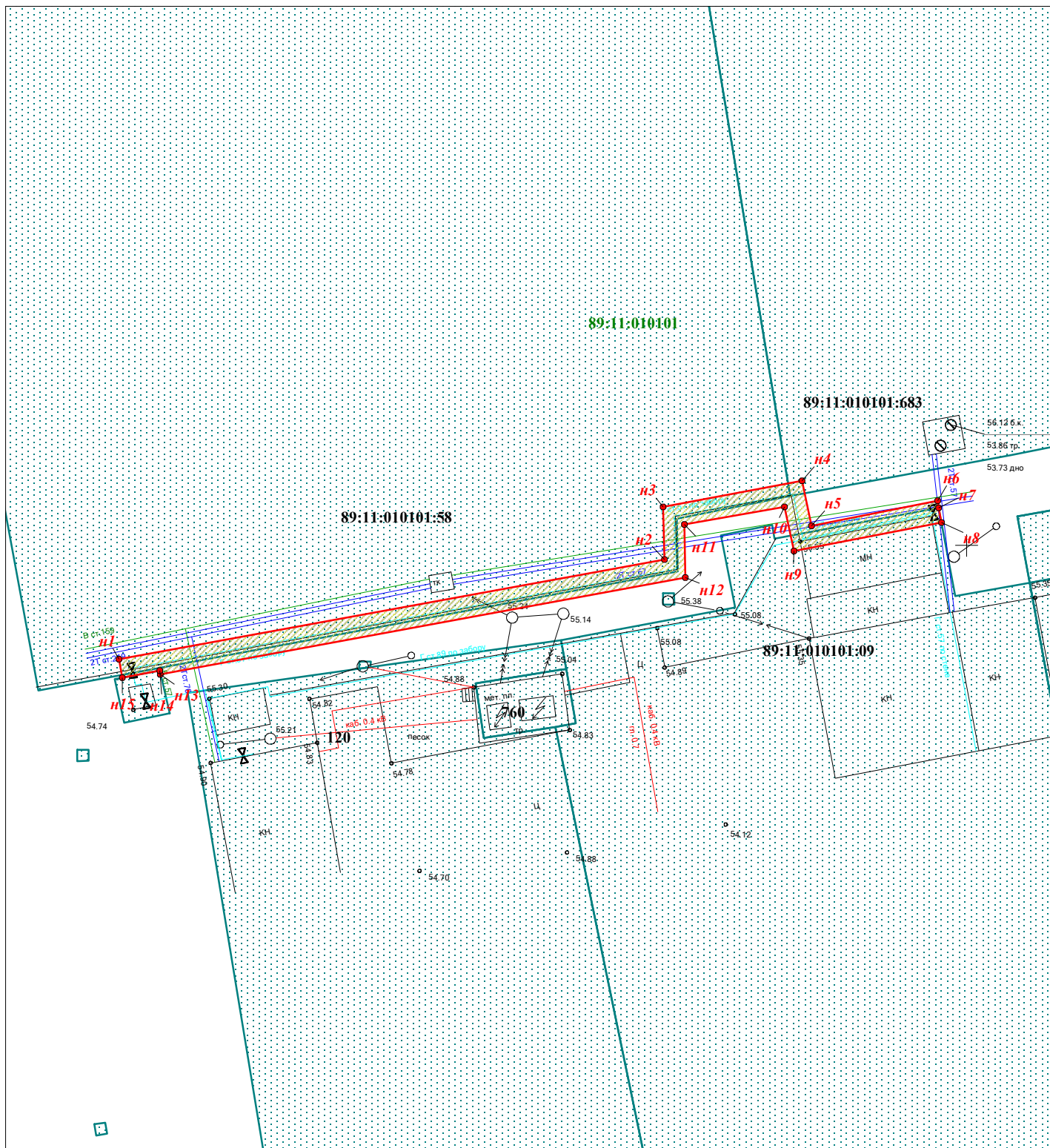
ОПИСАНИЕ МЕСТОПОЛОЖЕНИЯ ГРАНИЦ

публичного сервитута в целях размещения объекта «Подводящий газопровод низкого давления многофункциональному зданию по адресу: ЯНАО, г. Новый Уренгой, Западная промзона, ул. Железнодорожная, д. 112 Д»

(наименование объекта, местоположение границ которого описано (далее - объект))

Сведения об объекте					
№ п/п	Характеристики объекта	Описание характеристик			
1	2	3			
1	Местоположение объекта	Ямало-Ненецкий автономный округ, г. Новый Уренгой			
2	Площадь объекта ± величина погрешности определения площади ($P \pm \Delta P$)	159±2 кв.м			
3	Иные характеристики объекта	Публичный сервитут в отношении кадастрового квартала: 89:11:010101 (53 кв.м), Публичный сервитут в отношении земельных участков с кадастровыми номерами: 89:11:010101:58 (86 кв.м), 89:11:010101:683 (2 кв.м), 89:11:010101:109 (18 кв.м)			
Сведения о местоположении границ объекта					
1. Система координат МСК-89, зона 4					
2. Сведения о характерных точках границ объекта					
Обозначение характерных точек границ	Координаты, м		Метод определения координат характерной точки	Средняя квадратическая погрешность положения характерной точки (M_t), м	Описание обозначения точки на местности (при наличии)
	X	Y			
1	2	3	4	5	6
н1	1521839,85	4433874,35	Картометрический метод	0.1	—
н2	1521848,73	4433923,04	Картометрический метод	0.1	—
н3	1521853,45	4433922,88	Картометрический метод	0.1	—
н4	1521855,77	4433935,31	Картометрический метод	0.1	—
н5	1521851,76	4433936,17	Картометрический метод	0.1	—
н6	1521853,99	4433947,40	Картометрический метод	0.1	—
н7	1521853,37	4433947,50	Картометрический метод	0.1	—
н8	1521852,04	4433947,74	Картометрический метод	0.1	—
н9	1521849,52	4433934,57	Картометрический метод	0.1	—
н10	1521853,42	4433933,74	Картометрический метод	0.1	—
н11	1521851,86	4433924,79	Картометрический метод	0.1	—
н12	1521847,14	4433924,88	Картометрический метод	0.1	—
н13	1521838,50	4433878,04	Картометрический метод	0.1	—

Схема границ публичного сервитута на кадастровом плане территории

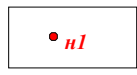


Масштаб 1:500


Условные обозначения:



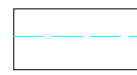
- граница публичного сервитута



- обозначение и номер образуемой характерной точки границы публичного сервитута




89:11:000000:8486 - граница и номер земельного участка, учтенного в ЕГРН



- ось сетей газопровода

89:11:010101 - номер кадастрового квартала



- граница кадастрового квартала