

Филиал публично-правовой компании "Роскадастр" по Ямало-Ненецкому автономному округу

полное наименование органа регистрации прав

Выписка из Единого государственного реестра недвижимости об объекте недвижимости

Сведения о характеристиках объекта недвижимости

На основании запроса от 09.08.2024, поступившего на рассмотрение 09.08.2024, сообщаем, что согласно записям Единого государственного реестра недвижимости:


Раздел 1 Лист 1

Земельный участок			
вид объекта недвижимости			

Лист № 1 раздела 1	Всего листов раздела 1: 6	Всего разделов: 8	Всего листов выписки: 56
--------------------	---------------------------	-------------------	--------------------------

09.08.2024г. № КУВИ-001/2024-203177694	
Кадастровый номер:	89:11:000000:8465
Номер кадастрового квартала:	89:11:000000
Дата присвоения кадастрового номера:	14.12.2020

Ранее присвоенный государственный учетный номер:	данные отсутствуют
Местоположение:	Российская Федерация, Ямало-Ненецкий автономный округ, г Новый Уренгой
Площадь:	15558 +/- 67
Кадастровая стоимость, руб.:	26442586.98
Кадастровые номера расположенных в пределах земельного участка объектов недвижимости:	89:11:000000:6468, 89:11:000000:6675, 89:11:000000:7471, 89:11:000000:8118, 89:11:000000:8364, 89:11:000000:8424, 89:11:000000:4136, 89:11:000000:13575, 89:11:000000:5188, 89:11:000000:13639, 89:11:000000:5175, 89:11:000000:13637, 89:11:000000:5461
Кадастровые номера объектов недвижимости, из которых образован объект недвижимости:	данные отсутствуют
Кадастровые номера образованных объектов недвижимости:	данные отсутствуют
Категория земель:	Земли населенных пунктов
Виды разрешенного использования:	улично-дорожная сеть
Сведения о кадастровом инженере:	Антонюк Денис Юрьевич, СНИЛС 113-808-409 38, договор на выполнение кадастровых работ от 03.11.2020 № 0190300010820000570, дата завершения кадастровых работ: 09.12.2020
Сведения о лесах, водных объектах и об иных природных объектах, расположенных в пределах земельного участка:	данные отсутствуют

полное наименование должности	 ДОКУМЕНТ ПОДПИСАН ЭЛЕКТРОННОЙ ПОДПИСЬЮ	инициалы, фамилия
	Сертификат: 00BV056B7401CB38D2B3576ACDC8425108 Владелец: ФЕДЕРАЛЬНАЯ СЛУЖБА ГОСУДАРСТВЕННОЙ РЕГИСТРАЦИИ, КАДАСТРА И КАРТОГРАФИИ Действителен: с 27.06.2023 по 19.09.2024	

Земельный участок			
вид объекта недвижимости			
Лист № 2 раздела 1	Всего листов раздела 1: 6	Всего разделов: 8	Всего листов выписки: 56
09.08.2024г. № КУВИ-001/2024-203177694			
Кадастровый номер:		89:11:000000:8465	
Сведения о том, что земельный участок полностью расположен в границах зоны с особыми условиями использования территории, территории объекта культурного наследия, публичного сервитута:		<p>Земельный участок полностью расположен в границах зоны с реестровым номером 89:11-6.539 от 20.05.2021, ограничение использования земельного участка в пределах зоны: В соответствии п. 2в Правил выделения на приаэродромной территории подзон, утвержденных Постановлением Правительства РФ от 2 декабря 2017 г. № 1460 при установлении третьей подзоны приаэродромной территории устанавливаются ограничения использования объектов недвижимости и осуществления деятельности: запрещается размещать объекты, высота которых превышает ограничения, установленные уполномоченным Правительством Российской Федерации федеральным органом исполнительной власти (далее - уполномоченный федеральный орган) при установлении соответствующей приаэродромной территории., вид/наименование: Третья подзона приаэродромной территории аэродрома Новый Уренгой, тип: Охранная зона транспорта, дата решения: 08.11.2023, номер решения: 1000-П, наименование ОГВ/ОМСУ: Федеральное агентство воздушного транспорта Земельный участок полностью расположен в границах зоны с реестровым номером 89:11-6.540 от 20.05.2021, ограничение использования земельного участка в пределах зоны: В соответствии п. 2г Правил выделения на приаэродромной территории подзон, утвержденных Постановлением Правительства РФ от 2 декабря 2017 г. № 1460 при установлении четвертой подзоны приаэродромной территории устанавливаются ограничения использования объектов недвижимости и осуществления деятельности: запрещается размещать объекты, создающие помехи в работе наземных объектов средств и систем обслуживания воздушного движения, навигации, посадки и связи, предназначенных для организации воздушного движения и расположенных вне первой подзоны., вид/наименование: Четвертая подзона приаэродромной территории аэродрома Новый Уренгой, тип: Охранная зона транспорта, дата решения: 08.11.2023, номер решения: 1000-П, наименование ОГВ/ОМСУ: Федеральное агентство воздушного транспорта Земельный участок полностью расположен в границах зоны с реестровым номером 89:11-6.541 от 20.05.2021, ограничение использования земельного участка в пределах зоны: В соответствии п. 2д Правил выделения на приаэродромной территории подзон, утвержденных Постановлением Правительства РФ от 2 декабря 2017 г. № 1460 при установлении пятой подзоны приаэродромной территории устанавливаются ограничения использования объектов недвижимости и осуществления деятельности: запрещается размещать опасные производственные объекты, определенные Федеральным законом "О промышленной безопасности опасных производственных объектов", функционирование которых может повлиять на безопасность полетов воздушных судов., вид/наименование: Пятая подзона приаэродромной территории аэродрома Новый Уренгой, тип: Охранная зона транспорта, дата решения: 08.11.2023, номер решения: 1000-П, наименование ОГВ/ОМСУ: Федеральное агентство воздушного транспорта Земельный участок полностью расположен в</p>	

 ДОКУМЕНТ ПОДПИСАН ЭЛЕКТРОННОЙ ПОДПИСЬЮ	Сертификат: 00BV056B7401CB38D2B3576ACDC8425108 Владелец: ФЕДЕРАЛЬНАЯ СЛУЖБА ГОСУДАРСТВЕННОЙ РЕГИСТРАЦИИ, КАДАСТРА И КАРТОГРАФИИ Действителен: с 27.06.2023 по 19.09.2024	инициалы, фамилия
полное наименование должности		

Земельный участок			
вид объекта недвижимости			
Лист № 3 раздела 1	Всего листов раздела 1: 6	Всего разделов: 8	Всего листов выписки: 56
09.08.2024г. № КУВИ-001/2024-203177694			
Кадастровый номер:		89:11:000000:8465	
Сведения о том, что земельный участок полностью расположен в границах зоны с особыми условиями использования территории, территории объекта культурного наследия, публичного сервитута:		границах зоны с реестровым номером 89:11-6.536 от 20.05.2021, ограничение использования земельного участка в пределах зоны: При установлении приаэродромной территории устанавливаются ограничения использования земельных участков и (или) расположенных на них объектов недвижимости и осуществления экономической и иной деятельности в соответствии с Решением об установлении приаэродромной территории аэродрома Надым, принятым Приказом РОСАВИАЦИИ № 52-П от 01.02.2021 г. Срок установления ограничений бессрочный., вид/наименование: Приаэродромная территория аэродрома Новый Уренгой, тип: Охранная зона транспорта, дата решения: 08.11.2023, номер решения: 1000-П, наименование ОГВ/ОМСУ: Федеральное агентство воздушного транспорта Земельный участок полностью расположен в границах зоны с реестровым номером 89:11-6.542 от 20.05.2021, ограничение использования земельного участка в пределах зоны: В соответствии п. 2д Правил выделения на приаэродромной территории подзон, утвержденных Постановлением Правительства РФ от 2 декабря 2017 г. № 1460 при установлении пятой подзоны приаэродромной территории устанавливаются ограничения использования объектов недвижимости и осуществления деятельности: запрещается размещать опасные производственные объекты, определенные Федеральным законом "О промышленной безопасности опасных производственных объектов", функционирование которых может повлиять на безопасность полетов воздушных судов., вид/наименование: Шестая подзона приаэродромной территории аэродрома Новый Уренгой, тип: Охранная зона транспорта, дата решения: 08.11.2023, номер решения: 1000-П, наименование ОГВ/ОМСУ: Федеральное агентство воздушного транспорта	
Сведения о том, что земельный участок расположен в границах особой экономической зоны, территории опережающего развития, зоны территориального развития в Российской Федерации, игровой зоны:		данные отсутствуют	
Сведения о том, что земельный участок расположен в границах особо охраняемой природной территории, Байкальской природной территории и ее экологических зон, лесопарковом зеленом поясе, охотничьего угодья, лесничества:		данные отсутствуют	
Сведения о расположении земельного участка и (или) расположенного на нем объекта недвижимости в границах территории, в отношении которой принято решение о резервировании земель для государственных или муниципальных нужд:		данные отсутствуют	
Сведения о результатах проведения государственного земельного надзора:		данные отсутствуют	
Сведения о расположении земельного участка в границах территории, в отношении которой утвержден проект межевания территории:		данные отсутствуют	



ДОКУМЕНТ ПОДПИСАН
ЭЛЕКТРОННОЙ ПОДПИСЬЮ

Сертификат: 00ВВ056В7401СВ38Д2В3576АСДС8425108

Владелец: ФЕДЕРАЛЬНАЯ СЛУЖБА ГОСУДАРСТВЕННОЙ

РЕГИСТРАЦИИ, КАДАСТРА И КАРТОГРАФИИ

Действителен: с 27.06.2023 по 19.09.2024

полное наименование должности

инициалы, фамилия

Земельный участок			
вид объекта недвижимости			
Лист № 4 раздела 1	Всего листов раздела 1: 6	Всего разделов: 8	Всего листов выписки: 56
09.08.2024г. № КУВИ-001/2024-203177694			
Кадастровый номер:		89:11:000000:8465	
Условный номер земельного участка:		данные отсутствуют	
Сведения о принятии акта и (или) заключении договора, предусматривающих предоставление в соответствии с земельным законодательством исполнительным органом государственным органом власти или органом местного самоуправления, находящегося в государственной или муниципальной собственности земельного участка для строительства наемного дома социального использования или наемного дома коммерческого использования:		данные отсутствуют	
Сведения о том, что земельный участок или земельные участки образованы на основании решения об изъятии земельного участка и (или) расположенного на нем объекта недвижимости для государственных или муниципальных нужд:		данные отсутствуют	
Сведения о том, что земельный участок образован из земель или земельного участка, государственная собственность на которые не разграничена:		Земельный участок образован из земель или земельного участка, государственная собственность на которые не разграничена. В соответствии с Федеральным законом от 25 октября 2001 г. № 137-ФЗ "О введении в действие Земельного кодекса Российской Федерации" орган Муниципальное образование город Новый Уренгой уполномочен на распоряжение таким земельным участком.	
Сведения о наличии земельного спора о местоположении границ земельных участков:		данные отсутствуют	
Статус записи об объекте недвижимости:		Сведения об объекте недвижимости имеют статус "актуальные"	
Особые отметки:		Граница земельного участка состоит из 4 контуров. Учетные номера контуров и их площади: 1 - 9447.87 кв.м, 2 - 6018.75 кв.м, 3 - 27.21 кв.м, 4 - 64.16 кв.м. Сведения об ограничениях права на объект недвижимости, обременениях данного объекта, не зарегистрированных в реестре прав, ограничений прав и обременений недвижимого имущества: вид ограничения (обременения): ограничения прав на земельный участок, предусмотренные статьей 56 Земельного кодекса Российской Федерации; срок действия: с 14.12.2020; реквизиты документа-основания: приказ об установлении охранной зоны газопровода (газораспределительной сети) от 08.05.2019 № 107-з выдан: Департамент имущественных отношений ЯНАО. вид ограничения (обременения): ограничения прав на земельный участок, предусмотренные статьей 56 Земельного кодекса Российской Федерации; срок действия: с 14.12.2020; реквизиты документа-основания: карта (план) объекта землеустройства от 01.06.2015 № 15_0009_K1 выдан: ООО "ТКБ"; доверенность от 07.04.2015 № 2-1-1162 выдан: филиал АО "Связьтранснефть" - "Среднеобское ПТУС". вид ограничения (обременения): ограничения прав на земельный участок, предусмотренные статьей 56 Земельного	



ДОКУМЕНТ ПОДПИСАН
ЭЛЕКТРОННОЙ ПОДПИСЬЮ

Сертификат: 00ВВ056В7401СВ38Д2В3576АСДС8425108

Владелец: ФЕДЕРАЛЬНАЯ СЛУЖБА ГОСУДАРСТВЕННОЙ
РЕГИСТРАЦИИ, КАДАСТРА И КАРТОГРАФИИ
Действителен: с 27.06.2023 по 19.09.2024

полное наименование должности

инициалы, фамилия

Земельный участок

вид объекта недвижимости

Лист № 5 раздела 1

Всего листов раздела 1: 6

Всего разделов: 8

Всего листов выписки: 56

09.08.2024г. № КУВИ-001/2024-203177694

Кадастровый номер:

89:11:000000:8465

кодекса Российской Федерации; срок действия: с 14.12.2020; реквизиты документа-основания: постановление Правительства РФ "О порядке установления охранных зон объектов электросетевого хозяйства и особых условий использования земельных участков, расположенных в границах таких зон" от 24.02.2009 № 160 выдан: Правительство РФ; заключение экспертной комиссии от 17.06.2015 № 44 выдан: Управление Федеральной службы государственной регистрации, кадастра и картографии по Ямало-Ненецкому автономному округу; карта (план) от 07.04.2015 № б/н выдан: ООО "Геокадинжиниринг". вид ограничения (обременения): ограничения прав на земельный участок, предусмотренные статьей 56 Земельного кодекса Российской Федерации; срок действия: с 14.12.2020; реквизиты документа-основания: приказ об установлении охранной зоны газопровода (газораспределительной сети) от 10.07.2019 № 171-з выдан: Департамент имущественных отношений ЯНАО . вид ограничения (обременения): ограничения прав на земельный участок, предусмотренные статьей 56 Земельного кодекса Российской Федерации; срок действия: с 14.12.2020; реквизиты документа-основания: свидетельство о государственной регистрации права от 22.05.2009 № 72 НЛ 161921. вид ограничения (обременения): ограничения прав на земельный участок, предусмотренные статьей 56 Земельного кодекса Российской Федерации; срок действия: с 31.05.2021; реквизиты документа-основания: приказ об установлении приаэродромной территории аэродрома Новый Уренгой от 01.02.2021 № 52-П выдан: Федеральное агентство воздушного транспорта (РОСАВИАЦИЯ). вид ограничения (обременения): ограничения прав на земельный участок, предусмотренные статьей 56 Земельного кодекса Российской Федерации; срок действия: с 02.06.2021; реквизиты документа-основания: приказ об установлении приаэродромной территории аэродрома Новый Уренгой от 01.02.2021 № 52-П выдан: Федеральное агентство воздушного транспорта (РОСАВИАЦИЯ). вид ограничения (обременения): ограничения прав на земельный участок, предусмотренные статьей 56 Земельного кодекса Российской Федерации; срок действия: с 03.06.2021; реквизиты документа-основания: приказ об установлении приаэродромной территории аэродрома Новый Уренгой от 01.02.2021 № 52-П выдан: Федеральное агентство воздушного транспорта (РОСАВИАЦИЯ). вид ограничения (обременения): ограничения прав на земельный участок, предусмотренные статьей 56 Земельного кодекса Российской Федерации; срок действия: с 07.06.2021; реквизиты документа-основания: приказ об установлении приаэродромной территории аэродрома Новый Уренгой от 01.02.2021 № 52-П выдан: Федеральное агентство воздушного транспорта (РОСАВИАЦИЯ). вид ограничения (обременения): ограничения прав на земельный участок, предусмотренные статьей 56 Земельного кодекса Российской Федерации; срок действия: с 22.06.2021; реквизиты



ДОКУМЕНТ ПОДПИСАН
ЭЛЕКТРОННОЙ ПОДПИСЬЮ

Сертификат: 00ВВ056В7401СВ38Д2В3576АСДС8425108

Владелец: ФЕДЕРАЛЬНАЯ СЛУЖБА ГОСУДАРСТВЕННОЙ
РЕГИСТРАЦИИ, КАДАСТРА И КАРТОГРАФИИ
Действителен: с 27.06.2023 по 19.09.2024

полное наименование должности

инициалы, фамилия

Земельный участок			
вид объекта недвижимости			
Лист № 6 раздела 1	Всего листов раздела 1: 6	Всего разделов: 8	Всего листов выписки: 56
09.08.2024г. № КУВИ-001/2024-203177694			
Кадастровый номер:		89:11:000000:8465	
		<p>документа-основания: приказ об установлении приаэродромной территории аэродрома Новый Уренгой от 01.02.2021 № 52-П выдан: Федеральное агентство воздушного транспорта (РОСАВИАЦИЯ). вид ограничения (обременения): ограничения прав на земельный участок, предусмотренные статьей 56 Земельного кодекса Российской Федерации; срок действия: с 18.08.2022; реквизиты документа-основания: текстовое и графическое описание местоположения границы зоны с особыми условиями использования территории от 12.08.2022 № б/н. вид ограничения (обременения): ограничения прав на земельный участок, предусмотренные статьей 56 Земельного кодекса Российской Федерации; срок действия: с 30.05.2023; реквизиты документа-основания: текстовое и графическое описание местоположения границы зоны с особыми условиями использования территории от 21.12.2022 № б/н. вид ограничения (обременения): ограничения прав на земельный участок, предусмотренные статьей 56 Земельного кодекса Российской Федерации; срок действия: с 28.12.2023; реквизиты документа-основания: графическое описание местоположения границ зоны с особыми условиями использования территории от 08.12.2023 № б/н. Земельный участок подлежит снятию с государственного кадастрового учета по истечении пяти лет со дня его государственного кадастрового учета, если на него не будут зарегистрированы права.</p>	
Получатель выписки:		ЩУПОВА ЕЛЕНА ЕВГЕНЬЕВНА, действующий(ая) на основании документа "" ДЕПАРТАМЕНТ ИМУЩЕСТВЕННЫХ И ЖИЛИЩНЫХ ОТНОШЕНИЙ АДМИНИСТРАЦИИ ГОРОДА НОВЫЙ УРЕНГОЙ	

полное наименование должности	 ДОКУМЕНТ ПОДПИСАН ЭЛЕКТРОННОЙ ПОДПИСЬЮ Сертификат: 00BВ056В7401СВ38D2В3576АСDС8425108 Владелец: ФЕДЕРАЛЬНАЯ СЛУЖБА ГОСУДАРСТВЕННОЙ РЕГИСТРАЦИИ, КАДАСТРА И КАРТОГРАФИИ Действителен: с 27.06.2023 по 19.09.2024	инициалы, фамилия
-------------------------------	---	-------------------

Выписка из Единого государственного реестра недвижимости об объекте недвижимости
Сведения о зарегистрированных правах

Земельный участок			
вид объекта недвижимости			
Лист № 1 раздела 2	Всего листов раздела 2: 2	Всего разделов: 8	Всего листов выписки: 56
09.08.2024г. № КУВИ-001/2024-203177694			
Кадастровый номер:		89:11:000000:8465	
1	Правообладатель (правообладатели):	1.1	Муниципальное образование город Новый Уренгой
	Сведения о возможности предоставления третьим лицам персональных данных физического лица:	1.1.1	данные отсутствуют
2	Вид, номер, дата и время государственной регистрации права:	2.1	Собственность 89:11:000000:8465-89/051/2021-1 01.02.2021 09:23:58
3	Сведения об осуществлении государственной регистрации сделки, права без необходимого в силу закона согласия третьего лица, органа:	3.1	данные отсутствуют
4	Ограничение прав и обременение объекта недвижимости:	не зарегистрировано	
5	Договоры участия в долевом строительстве:	не зарегистрировано	
6	Заявленные в судебном порядке права требования:	данные отсутствуют	
7	Сведения о возможности предоставления третьим лицам персональных данных физического лица	данные отсутствуют	
8	Сведения о возражении в отношении зарегистрированного права:	данные отсутствуют	
9	Сведения о наличии решения об изъятии объекта недвижимости для государственных и муниципальных нужд:	данные отсутствуют	
10	Сведения о невозможности государственной регистрации без личного участия правообладателя или его законного представителя:	данные отсутствуют	
11	Правопритязания и сведения о наличии поступивших, но не рассмотренных заявлений о проведении государственной регистрации права (перехода, прекращения права), ограничения права или обременения объекта недвижимости, сделки в отношении объекта недвижимости:	отсутствуют	



ДОКУМЕНТ ПОДПИСАН
ЭЛЕКТРОННОЙ ПОДПИСЬЮ

Сертификат: 00BВ056В7401СВ38D2В3576ACDC8425108

Владелец: ФЕДЕРАЛЬНАЯ СЛУЖБА ГОСУДАРСТВЕННОЙ
РЕГИСТРАЦИИ, КАДАСТРА И КАРТОГРАФИИ
Действителен: с 27.06.2023 по 19.09.2024

полное наименование должности

инициалы, фамилия

Земельный участок			
вид объекта недвижимости			
Лист № 2 раздела 2	Всего листов раздела 2: 2	Всего разделов: 8	Всего листов выписки: 56
09.08.2024г. № КУВИ-001/2024-203177694			
Кадастровый номер:		89:11:000000:8465	
11	Сведения о невозможности государственной регистрации перехода, прекращения, ограничения права на земельный участок из земель сельскохозяйственного назначения:	данные отсутствуют	

полное наименование должности	 ДОКУМЕНТ ПОДПИСАН ЭЛЕКТРОННОЙ ПОДПИСЬЮ Сертификат: 00ВВ056В7401СВ38D2В3576АСDС8425108 Владелец: ФЕДЕРАЛЬНАЯ СЛУЖБА ГОСУДАРСТВЕННОЙ РЕГИСТРАЦИИ, КАДАСТРА И КАРТОГРАФИИ Действителен: с 27.06.2023 по 19.09.2024	инициалы, фамилия
-------------------------------	---	-------------------

Выписка из Единого государственного реестра недвижимости об объекте недвижимости
Описание местоположения земельного участка

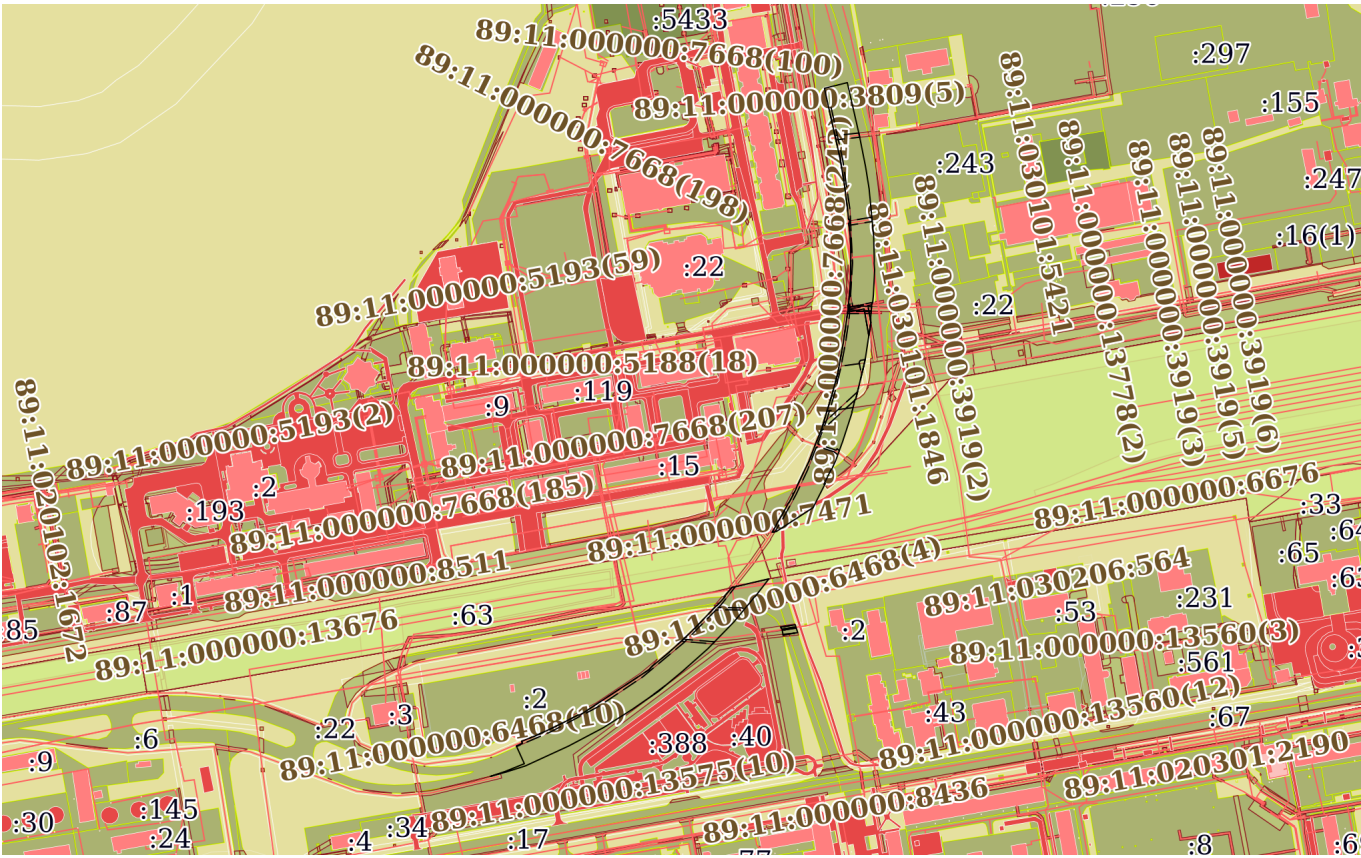
Земельный участок			
вид объекта недвижимости			

Лист № 1 раздела 3	Всего листов раздела 3: 5	Всего разделов: 8	Всего листов выписки: 56
--------------------	---------------------------	-------------------	--------------------------

09.08.2024г. № КУВИ-001/2024-203177694

Кадастровый номер: 89:11:000000:8465

План (чертеж, схема) земельного участка



Масштаб 1:7000 Условные обозначения:

	 ДОКУМЕНТ ПОДПИСАН ЭЛЕКТРОННОЙ ПОДПИСЬЮ Сертификат: 00BV056B7401CB38D2B3576ACDC8425108 Владелец: ФЕДЕРАЛЬНАЯ СЛУЖБА ГОСУДАРСТВЕННОЙ РЕГИСТРАЦИИ, КАДАСТРА И КАРТОГРАФИИ Действителен: с 27.06.2023 по 19.09.2024	
полное наименование должности		инициалы, фамилия

Земельный участок

вид объекта недвижимости

Лист № 2 раздела 3

Всего листов раздела 3: 5

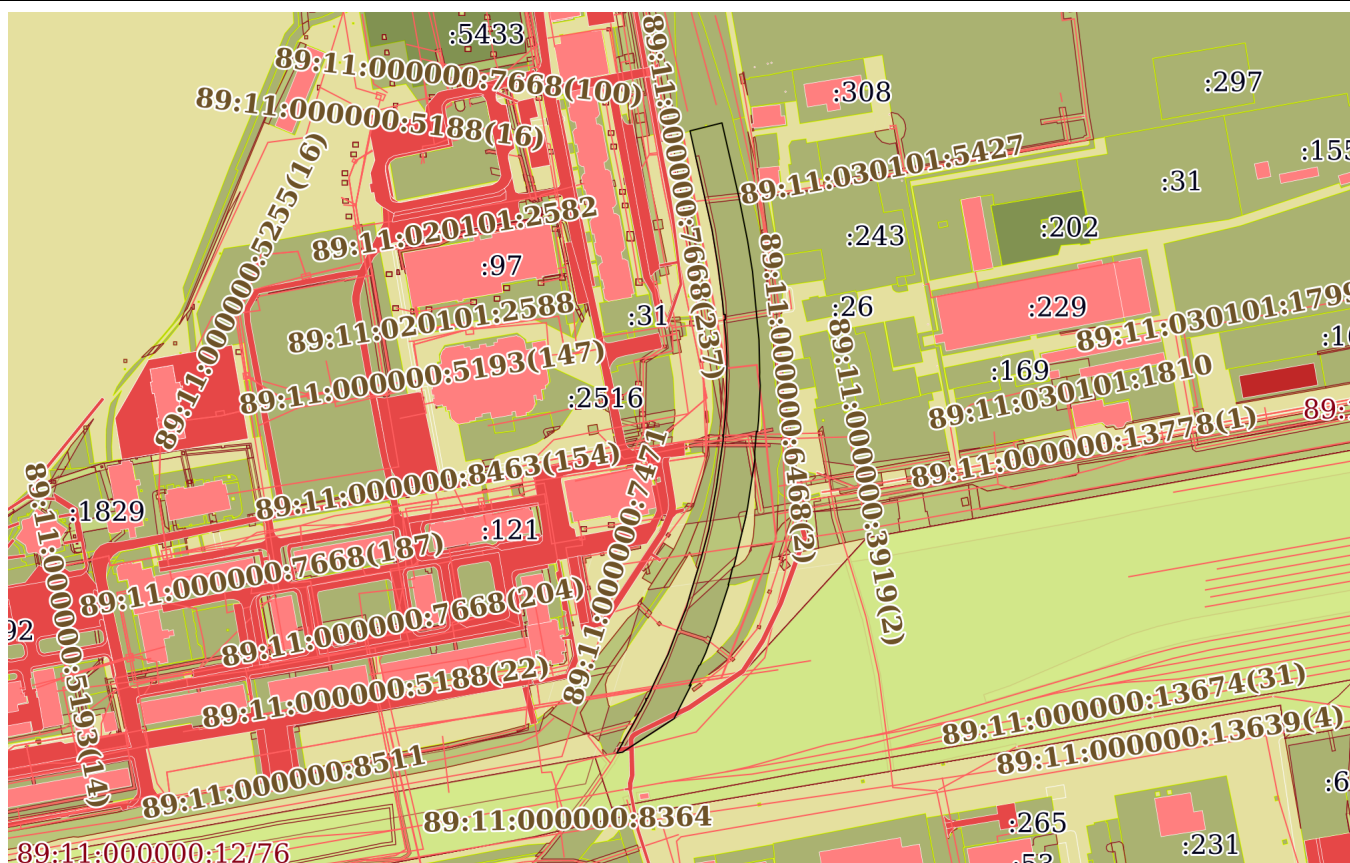
Всего разделов: 8

Всего листов выписки: 56

09.08.2024г. № КУВИ-001/2024-203177694

Кадастровый номер:

89:11:000000:8465



Масштаб 1:5000

Условные обозначения:



ДОКУМЕНТ ПОДПИСАН
ЭЛЕКТРОННОЙ ПОДПИСЬЮ

Сертификат: 00ВВ056В7401СВ38D2В3576АСDС8425108

Владелец: ФЕДЕРАЛЬНАЯ СЛУЖБА ГОСУДАРСТВЕННОЙ

РЕГИСТРАЦИИ, КАДАСТРА И КАРТОГРАФИИ

Действителен: с 27.06.2023 по 19.09.2024

полное наименование должности

инициалы, фамилия

Земельный участок

вид объекта недвижимости

Лист № 3 раздела 3

Всего листов раздела 3: 5


Всего разделов: 8

Всего листов выписки: 56

09.08.2024г. № КУВИ-001/2024-203177694

Кадастровый номер:

89:11:000000:8465



Масштаб 1:2000

Условные обозначения:

ДОКУМЕНТ ПОДПИСАН
ЭЛЕКТРОННОЙ ПОДПИСЬЮ

Сертификат: 00ВВ056В7401СВ38D2В3576АСDC8425108

Владелец: ФЕДЕРАЛЬНАЯ СЛУЖБА ГОСУДАРСТВЕННОЙ
РЕГИСТРАЦИИ, КАДАСТРА И КАРТОГРАФИИ
Действителен: с 27.06.2023 по 19.09.2024

полное наименование должности

инициалы, фамилия

Земельный участок

вид объекта недвижимости

Лист № 4 раздела 3

Всего листов раздела 3: 5

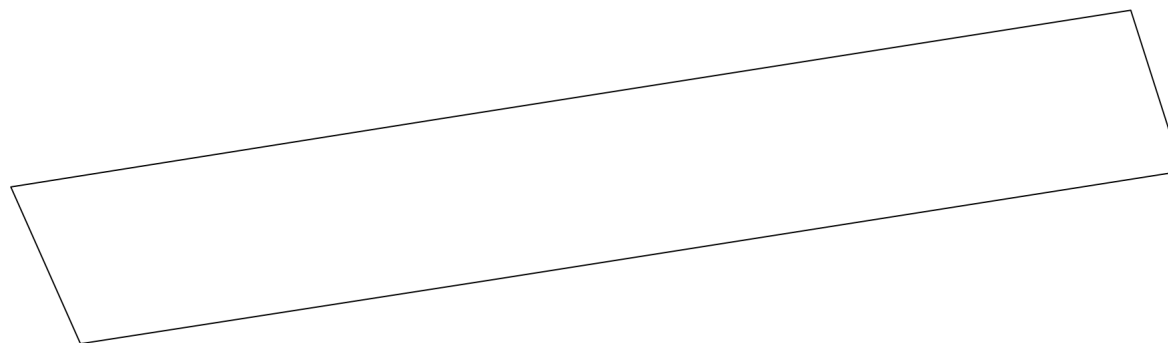
Всего разделов: 8

Всего листов выписки: 56

09.08.2024г. № КУВИ-001/2024-203177694

Кадастровый номер:

89:11:000000:8465



Масштаб 1:90

Условные обозначения:

ДОКУМЕНТ ПОДПИСАН
ЭЛЕКТРОННОЙ ПОДПИСЬЮ

Сертификат: 00ВВ056В7401СВ38D2В3576АСDС8425108

Владелец: ФЕДЕРАЛЬНАЯ СЛУЖБА ГОСУДАРСТВЕННОЙ

РЕГИСТРАЦИИ, КАДАСТРА И КАРТОГРАФИИ

Действителен: с 27.06.2023 по 19.09.2024

полное наименование должности

инициалы, фамилия

Земельный участок

вид объекта недвижимости

Лист № 5 раздела 3

Всего листов раздела 3: 5

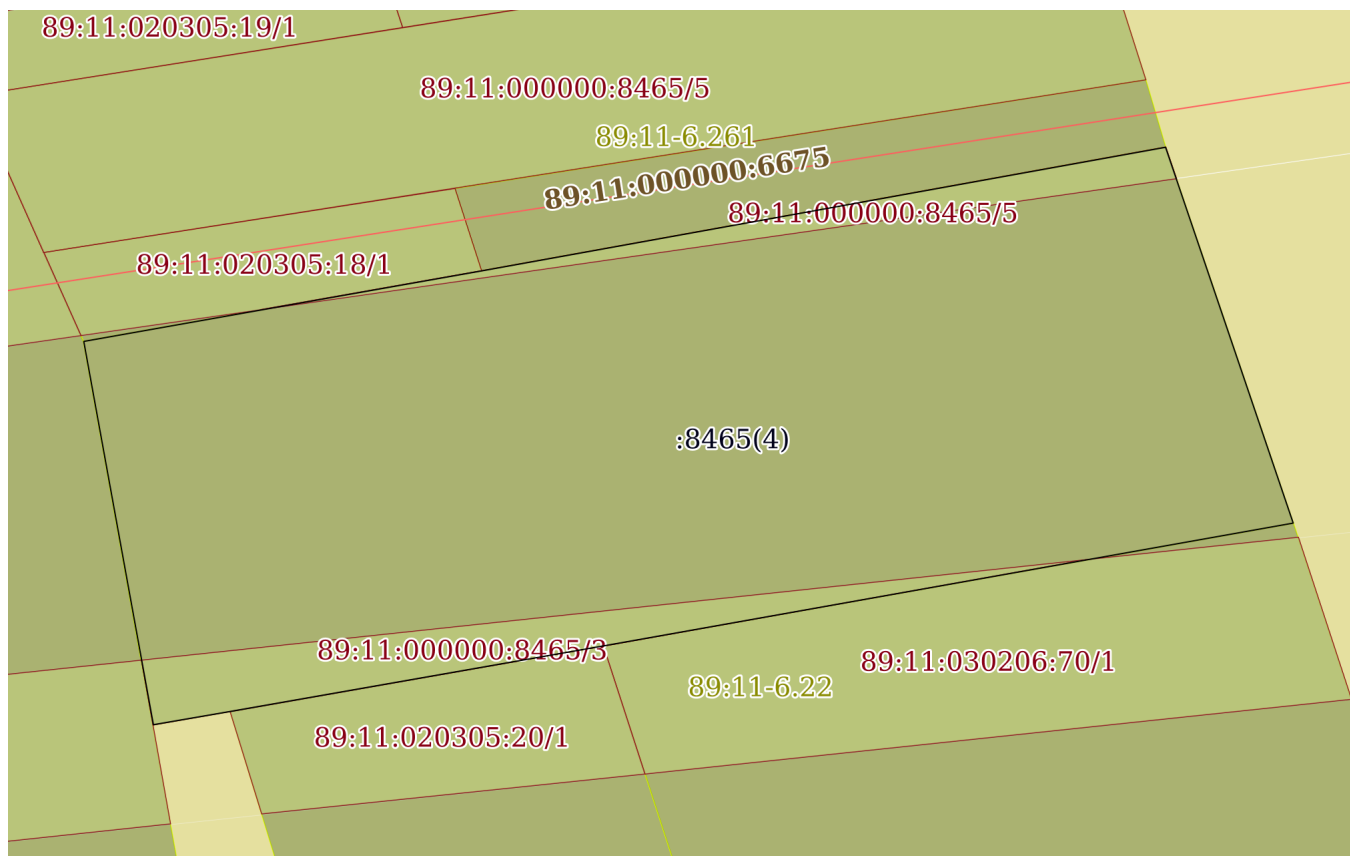
Всего разделов: 8

Всего листов выписки: 56

09.08.2024г. № КУВИ-001/2024-203177694

Кадастровый номер:

89:11:000000:8465



Масштаб 1:90

Условные обозначения:



ДОКУМЕНТ ПОДПИСАН
ЭЛЕКТРОННОЙ ПОДПИСЬЮ

Сертификат: 00ВВ056В7401СВ38D2В3576АСDС8425108

Владелец: ФЕДЕРАЛЬНАЯ СЛУЖБА ГОСУДАРСТВЕННОЙ

РЕГИСТРАЦИИ, КАДАСТРА И КАРТОГРАФИИ

Действителен: с 27.06.2023 по 19.09.2024

полное наименование должности

инициалы, фамилия

Выписка из Единого государственного реестра недвижимости об объекте недвижимости

Описание местоположения земельного участка

Земельный участок			
вид объекта недвижимости			
Лист № 1 раздела 3.1	Всего листов раздела 3.1: 5	Всего разделов: 8	Всего листов выписки: 56
09.08.2024г. № КУВИ-001/2024-203177694			
Кадастровый номер:		89:11:000000:8465	

Описание местоположения границ земельного участка							
№ п/п	Номер точки		Дирекционный угол	Горизонтальное проложение, м	Описание закрепления на местности	Кадастровые номера смежных участков	Сведения об адресах правообладателей смежных земельных участков
	начальная	конечная					
1	2	3	4	5	6	7	8
1	1.1.1	1.1.2	79°57.5'	4.87	данные отсутствуют	89:11:020305:18	данные отсутствуют
2	1.1.2	1.1.3	79°45.7'	8.38	данные отсутствуют	89:11:030206:69	данные отсутствуют
3	1.1.3	1.1.4	161°13.4'	4.78	данные отсутствуют	данные отсутствуют	данные отсутствуют
4	1.1.4	1.1.5	259°54.8'	8.45	данные отсутствуют	89:11:030206:70	данные отсутствуют
5	1.1.5	1.1.6	260°2.6'	4.57	данные отсутствуют	89:11:020305:20	данные отсутствуют
6	1.1.6	1.1.7	260°14.3'	0.94	данные отсутствуют	данные отсутствуют	данные отсутствуют
7	1.1.7	1.1.1	349°41.7'	4.7	данные отсутствуют	89:11:020305:388	данные отсутствуют
8	2.1.1	2.1.2	80°59.3'	5.23	данные отсутствуют	89:11:020305:19	данные отсутствуют
9	2.1.2	2.1.3	81°4.4'	8.44	данные отсутствуют	89:11:030206:68	данные отсутствуют
10	2.1.3	2.1.4	162°16.6'	2.04	данные отсутствуют	данные отсутствуют	данные отсутствуют
11	2.1.4	2.1.5	261°3.8'	8.43	данные отсутствуют	89:11:030206:69	данные отсутствуют
12	2.1.5	2.1.6	261°10.6'	5.02	данные отсутствуют	89:11:020305:18	данные отсутствуют
13	2.1.6	2.1.1	336°2.3'	2.07	данные отсутствуют	89:11:020305:388	данные отсутствуют
14	3.1.1	3.1.2	76°53.2'	35.57	данные отсутствуют	89:11:020101:63	данные отсутствуют
15	3.1.2	3.1.3	217°43.6'	21.28	данные отсутствуют	данные отсутствуют	данные отсутствуют
16	3.1.3	3.1.4	260°10.9'	0.53	данные отсутствуют	89:11:020305:19	данные отсутствуют
17	3.1.4	3.1.5	218°25.3'	7.9	данные отсутствуют	89:11:020305:19	данные отсутствуют
18	3.1.5	3.1.6	220°57.2'	4.41	данные отсутствуют	89:11:020305:19	данные отсутствуют
19	3.1.6	3.1.7	219°20.2'	17.84	данные отсутствуют	89:11:020305:388	данные отсутствуют
20	3.1.7	3.1.8	224°11.5'	35.56	данные отсутствуют	89:11:020305:388	данные отсутствуют
21	3.1.8	3.1.9	228°20.0'	31.24	данные отсутствуют	89:11:020305:388	данные отсутствуют
22	3.1.9	3.1.10	230°15.5'	29.7	данные отсутствуют	89:11:020305:388	данные отсутствуют



ДОКУМЕНТ ПОДПИСАН
ЭЛЕКТРОННОЙ ПОДПИСЬЮ

Сертификат: 00BV056B7401CB38D2B3576ACDC8425108

Владелец: ФЕДЕРАЛЬНАЯ СЛУЖБА ГОСУДАРСТВЕННОЙ

РЕГИСТРАЦИИ, КАДАСТРА И КАРТОГРАФИИ

Действителен: с 27.06.2023 по 19.09.2024

полное наименование должности

инициалы, фамилия

Земельный участок

вид объекта недвижимости

Лист № 2 раздела 3.1

Всего листов раздела 3.1: 5

Всего разделов: 8

Всего листов выписки: 56

09.08.2024г. № КУВИ-001/2024-203177694

Кадастровый номер:

89:11:000000:8465

1	2	3	4	5	6	7	8
23	3.1.10	3.1.11	235°19.1'	29.81	данные отсутствуют	89:11:020305:388	данные отсутствуют
24	3.1.11	3.1.12	237°33.5'	31.97	данные отсутствуют	89:11:020305:388	данные отсутствуют
25	3.1.12	3.1.13	242°9.1'	37.31	данные отсутствуют	89:11:020305:388	данные отсутствуют
26	3.1.13	3.1.14	245°18.4'	44.52	данные отсутствуют	89:11:020305:388	данные отсутствуют
27	3.1.14	3.1.15	252°22.7'	18.5	данные отсутствуют	89:11:020305:388	данные отсутствуют
28	3.1.15	3.1.16	254°32.6'	15.76	данные отсутствуют	89:11:020305:388	данные отсутствуют
29	3.1.16	3.1.17	71°29.4'	14.52	данные отсутствуют	89:11:020305:22	данные отсутствуют
30	3.1.17	3.1.18	67°59.8'	19.51	данные отсутствуют	89:11:020305:22	данные отсутствуют
31	3.1.18	3.1.19	335°43.8'	17.42	данные отсутствуют	89:11:020305:22	данные отсутствуют
32	3.1.19	3.1.20	335°7.2'	0.76	данные отсутствуют	данные отсутствуют	данные отсутствуют
33	3.1.20	3.1.21	65°10.8'	6.31	данные отсутствуют	данные отсутствуют	данные отсутствуют
34	3.1.21	3.1.22	335°6.3'	2	данные отсутствуют	данные отсутствуют	данные отсутствуют
35	3.1.22	3.1.23	68°28.0'	13.46	данные отсутствуют	данные отсутствуют	данные отсутствуют
36	3.1.23	3.1.24	65°33.0'	15.75	данные отсутствуют	данные отсутствуют	данные отсутствуют
37	3.1.24	3.1.25	63°44.3'	16.05	данные отсутствуют	данные отсутствуют	данные отсутствуют
38	3.1.25	3.1.26	62°30.5'	12.72	данные отсутствуют	данные отсутствуют	данные отсутствуют
39	3.1.26	3.1.27	80°36.4'	2.76	данные отсутствуют	89:11:020305:2	данные отсутствуют
40	3.1.27	3.1.28	56°39.7'	76.93	данные отсутствуют	89:11:020305:2	данные отсутствуют
41	3.1.28	3.1.29	41°43.6'	4.09	данные отсутствуют	89:11:020305:2	данные отсутствуют
42	3.1.29	3.1.30	50°44.2'	12.59	данные отсутствуют	данные отсутствуют	данные отсутствуют
43	3.1.30	3.1.31	50°2.3'	7.57	данные отсутствуют	данные отсутствуют	данные отсутствуют
44	3.1.31	3.1.32	47°56.2'	10.08	данные отсутствуют	данные отсутствуют	данные отсутствуют
45	3.1.32	3.1.33	47°57.6'	7.26	данные отсутствуют	данные отсутствуют	данные отсутствуют
46	3.1.33	3.1.34	45°59.5'	17.59	данные отсутствуют	данные отсутствуют	данные отсутствуют
47	3.1.34	3.1.35	43°45.1'	28.23	данные отсутствуют	данные отсутствуют	данные отсутствуют
48	3.1.35	3.1.36	85°8.1'	0.47	данные отсутствуют	89:11:020305:22	данные отсутствуют
49	3.1.36	3.1.37	42°47.3'	3.67	данные отсутствуют	89:11:020305:22	данные отсутствуют
50	3.1.37	3.1.38	45°0.0'	0.01	данные отсутствуют	89:11:020305:22, 89:11:020101:216	данные отсутствуют
51	3.1.38	3.1.39	42°41.9'	2.99	данные отсутствуют	89:11:020101:216	данные отсутствуют



ДОКУМЕНТ ПОДПИСАН
ЭЛЕКТРОННОЙ ПОДПИСЬЮ

Сертификат: 00BV056B7401CB38D2B3576ACDC8425108

Владелец: ФЕДЕРАЛЬНАЯ СЛУЖБА ГОСУДАРСТВЕННОЙ

РЕГИСТРАЦИИ, КАДАСТРА И КАРТОГРАФИИ

Действителен: с 27.06.2023 по 19.09.2024

полное наименование должности

инициалы, фамилия

Земельный участок

вид объекта недвижимости

Лист № 3 раздела 3.1

Всего листов раздела 3.1: 5

Всего разделов: 8

Всего листов выписки: 56

09.08.2024г. № КУВИ-001/2024-203177694

Кадастровый номер:

89:11:000000:8465

1	2	3	4	5	6	7	8
52	3.1.39	3.1.40	40°13.3`	4.75	данные отсутствуют	89:11:020101:216	данные отсутствуют
53	3.1.40	3.1.41	266°25.4`	0.8	данные отсутствуют	89:11:020101:216	данные отсутствуют
54	3.1.41	3.1.1	40°25.6`	11.35	данные отсутствуют	данные отсутствуют	данные отсутствуют
55	4.1.1	4.1.2	75°59.3`	22.1	данные отсутствуют	89:11:030101:288	данные отсутствуют
56	4.1.2	4.1.3	167°9.7`	51.04	данные отсутствуют	89:11:030101:288	данные отсутствуют
57	4.1.3	4.1.4	168°44.2`	29.59	данные отсутствуют	89:11:030101:288	данные отсутствуют
58	4.1.4	4.1.5	170°53.6`	21.17	данные отсутствуют	89:11:030101:288	данные отсутствуют
59	4.1.5	4.1.6	174°37.6`	21.68	данные отсутствуют	89:11:030101:288	данные отсутствуют
60	4.1.6	4.1.7	174°32.2`	24.16	данные отсутствуют	89:11:030101:288	данные отсутствуют
61	4.1.7	4.1.8	178°42.5`	21.74	данные отсутствуют	89:11:030101:288	данные отсутствуют
62	4.1.8	4.1.9	182°23.2`	2.64	данные отсутствуют	89:11:030101:288	данные отсутствуют
63	4.1.9	4.1.10	175°49.3`	6.18	данные отсутствуют	89:11:030101:288	данные отсутствуют
64	4.1.10	4.1.11	182°44.4`	23.22	данные отсутствуют	данные отсутствуют	данные отсутствуют
65	4.1.11	4.1.12	185°20.8`	7.83	данные отсутствуют	данные отсутствуют	данные отсутствуют
66	4.1.12	4.1.13	287°13.0`	0.74	данные отсутствуют	89:11:030101:288	данные отсутствуют
67	4.1.13	4.1.14	184°47.7`	13.52	данные отсутствуют	89:11:030101:288	данные отсутствуют
68	4.1.14	4.1.15	178°48.5`	5.29	данные отсутствуют	89:11:030101:288	данные отсутствуют
69	4.1.15	4.1.16	188°46.6`	14.16	данные отсутствуют	данные отсутствуют	данные отсутствуют
70	4.1.16	4.1.17	188°32.1`	18.39	данные отсутствуют	данные отсутствуют	данные отсутствуют
71	4.1.17	4.1.18	191°2.5`	6.68	данные отсутствуют	данные отсутствуют	данные отсутствуют
72	4.1.18	4.1.19	193°36.3`	34.18	данные отсутствуют	данные отсутствуют	данные отсутствуют
73	4.1.19	4.1.20	247°54.8`	0.74	данные отсутствуют	89:11:030201:64	данные отсутствуют
74	4.1.20	4.1.21	193°39.5`	9.91	данные отсутствуют	89:11:030201:64	данные отсутствуют
75	4.1.21	4.1.22	198°16.1`	2.17	данные отсутствуют	89:11:030201:64	данные отсутствуют
76	4.1.22	4.1.23	91°19.9`	0.43	данные отсутствуют	89:11:030201:64	данные отсутствуют
77	4.1.23	4.1.24	197°58.3`	28.88	данные отсутствуют	данные отсутствуют	данные отсутствуют
78	4.1.24	4.1.25	200°1.9`	19.18	данные отсутствуют	данные отсутствуют	данные отсутствуют
79	4.1.25	4.1.26	204°26.3`	8.8	данные отсутствуют	данные отсутствуют	данные отсутствуют
80	4.1.26	4.1.27	234°27.7`	0.95	данные отсутствуют	89:11:030201:64	данные отсутствуют



ДОКУМЕНТ ПОДПИСАН
ЭЛЕКТРОННОЙ ПОДПИСЬЮ

Сертификат: 00BV056B7401CB38D2B3576ACDC8425108

Владелец: ФЕДЕРАЛЬНАЯ СЛУЖБА ГОСУДАРСТВЕННОЙ

РЕГИСТРАЦИИ, КАДАСТРА И КАРТОГРАФИИ

Действителен: с 27.06.2023 по 19.09.2024

полное наименование должности

инициалы, фамилия

Земельный участок

вид объекта недвижимости

Лист № 4 раздела 3.1

Всего листов раздела 3.1: 5

Всего разделов: 8

Всего листов выписки: 56

09.08.2024г. № КУВИ-001/2024-203177694

Кадастровый номер:

89:11:000000:8465

1	2	3	4	5	6	7	8
81	4.1.27	4.1.28	206°0.4'	15.14	данные отсутствуют	89:11:030201:64	данные отсутствуют
82	4.1.28	4.1.29	61°54.3'	1.51	данные отсутствуют	89:11:030201:64	данные отсутствуют
83	4.1.29	4.1.30	206°50.3'	25.36	данные отсутствуют	данные отсутствуют	данные отсутствуют
84	4.1.30	4.1.31	236°58.7'	41.16	данные отсутствуют	89:11:030201:19	данные отсутствуют
85	4.1.31	4.1.32	260°11.0'	3.99	данные отсутствуют	89:11:030201:19	данные отсутствуют
86	4.1.32	4.1.33	30°35.6'	8.21	данные отсутствуют	89:11:030201:60	данные отсутствуют
87	4.1.33	4.1.34	264°28.3'	0.31	данные отсутствуют	89:11:030201:60	данные отсутствуют
88	4.1.34	4.1.35	30°1.4'	13.05	данные отсутствуют	данные отсутствуют	данные отсутствуют
89	4.1.35	4.1.36	28°18.5'	10.44	данные отсутствуют	данные отсутствуют	данные отсутствуют
90	4.1.36	4.1.37	49°33.2'	0.8	данные отсутствуют	89:11:030201:60	данные отсутствуют
91	4.1.37	4.1.38	27°50.2'	8.46	данные отсутствуют	89:11:030201:60	данные отсутствуют
92	4.1.38	4.1.39	270°0.0'	0.33	данные отсутствуют	89:11:030201:60	данные отсутствуют
93	4.1.39	4.1.40	0°0.0'	1	данные отсутствуют	89:11:030201:60	данные отсутствуют
94	4.1.40	4.1.41	89°19.1'	0.84	данные отсутствуют	89:11:030201:60	данные отсутствуют
95	4.1.41	4.1.42	25°45.7'	6.05	данные отсутствуют	89:11:030201:60	данные отсутствуют
96	4.1.42	4.1.43	247°53.5'	0.35	данные отсутствуют	89:11:030201:60	данные отсутствуют
97	4.1.43	4.1.44	25°14.2'	18.13	данные отсутствуют	данные отсутствуют	данные отсутствуют
98	4.1.44	4.1.45	26°35.6'	8.76	данные отсутствуют	данные отсутствуют	данные отсутствуют
99	4.1.45	4.1.46	20°37.1'	17.1	данные отсутствуют	данные отсутствуют	данные отсутствуют
100	4.1.46	4.1.47	22°11.2'	17.16	данные отсутствуют	данные отсутствуют	данные отсутствуют
101	4.1.47	4.1.48	15°19.5'	7.87	данные отсутствуют	данные отсутствуют	данные отсутствуют
102	4.1.48	4.1.49	17°5.5'	18.34	данные отсутствуют	данные отсутствуют	данные отсутствуют
103	4.1.49	4.1.50	16°26.0'	7.25	данные отсутствуют	89:11:030201:62	данные отсутствуют
104	4.1.50	4.1.51	15°20.3'	2.99	данные отсутствуют	89:11:030201:62	данные отсутствуют
105	4.1.51	4.1.52	15°5.0'	16.99	данные отсутствуют	89:11:030101:288	данные отсутствуют
106	4.1.52	4.1.53	10°14.0'	28.93	данные отсутствуют	89:11:030101:288	данные отсутствуют
107	4.1.53	4.1.54	8°8.0'	31.81	данные отсутствуют	89:11:030101:288	данные отсутствуют
108	4.1.54	4.1.55	4°52.9'	2.82	данные отсутствуют	89:11:030101:288	данные отсутствуют
109	4.1.55	4.1.56	271°14.7'	0.46	данные отсутствуют	89:11:030101:288	данные отсутствуют



ДОКУМЕНТ ПОДПИСАН
ЭЛЕКТРОННОЙ ПОДПИСЬЮ

Сертификат: 00BV056B7401CB38D2B3576ACDC8425108

Владелец: ФЕДЕРАЛЬНАЯ СЛУЖБА ГОСУДАРСТВЕННОЙ

РЕГИСТРАЦИИ, КАДАСТРА И КАРТОГРАФИИ

Действителен: с 27.06.2023 по 19.09.2024

полное наименование должности

инициалы, фамилия

Земельный участок

вид объекта недвижимости

Лист № 5 раздела 3.1

Всего листов раздела 3.1: 5

Всего разделов: 8

Всего листов выписки: 56

09.08.2024г. № КУВИ-001/2024-203177694

Кадастровый номер:

89:11:000000:8465

1	2	3	4	5	6	7	8
110	4.1.56	4.1.57	0°0.0'	1	данные отсутствуют	89:11:030101:288	данные отсутствуют
111	4.1.57	4.1.58	90°0.0'	0.55	данные отсутствуют	89:11:030101:288	данные отсутствуют
112	4.1.58	4.1.59	5°7.6'	18.57	данные отсутствуют	89:11:030101:288	данные отсутствуют
113	4.1.59	4.1.60	2°18.0'	7.23	данные отсутствуют	данные отсутствуют	данные отсутствуют
114	4.1.60	4.1.61	0°50.9'	10.13	данные отсутствуют	данные отсутствуют	данные отсутствуют
115	4.1.61	4.1.62	0°33.1'	16.61	данные отсутствуют	данные отсутствуют	данные отсутствуют
116	4.1.62	4.1.63	357°2.4'	12.59	данные отсутствуют	данные отсутствуют	данные отсутствуют
117	4.1.63	4.1.64	353°56.0'	12.02	данные отсутствуют	данные отсутствуют	данные отсутствуют
118	4.1.64	4.1.65	86°23.2'	0.95	данные отсутствуют	89:11:000000:8091(5)	данные отсутствуют
119	4.1.65	4.1.66	355°56.9'	3.54	данные отсутствуют	89:11:000000:8091(5)	данные отсутствуют
120	4.1.66	4.1.67	268°7.9'	0.92	данные отсутствуют	89:11:000000:8091(5)	данные отсутствуют
121	4.1.67	4.1.68	354°23.5'	8.9	данные отсутствуют	данные отсутствуют	данные отсутствуют
122	4.1.68	4.1.69	352°44.6'	24.22	данные отсутствуют	данные отсутствуют	данные отсутствуют
123	4.1.69	4.1.70	350°37.4'	24.06	данные отсутствуют	данные отсутствуют	данные отсутствуют
124	4.1.70	4.1.71	347°24.1'	48.42	данные отсутствуют	данные отсутствуют	данные отсутствуют
125	4.1.71	4.1.1	347°34.9'	19.58	данные отсутствуют	данные отсутствуют	данные отсутствуют



ДОКУМЕНТ ПОДПИСАН
ЭЛЕКТРОННОЙ ПОДПИСЬЮ

Сертификат: 00ВВ056В7401СВ38D2В3576АСDС8425108

Владелец: ФЕДЕРАЛЬНАЯ СЛУЖБА ГОСУДАРСТВЕННОЙ

РЕГИСТРАЦИИ, КАДАСТРА И КАРТОГРАФИИ

Действителен: с 27.06.2023 по 19.09.2024

полное наименование должности

инициалы, фамилия

Выписка из Единого государственного реестра недвижимости об объекте недвижимости

Описание местоположения земельного участка

Земельный участок			
вид объекта недвижимости			
Лист № 1 раздела 3.2	Всего листов раздела 3.2: 5	Всего разделов: 8	Всего листов выписки: 56
09.08.2024г. № КУВИ-001/2024-203177694			
Кадастровый номер:		89:11:000000:8465	

Сведения о характерных точках границы земельного участка				
Система координат МСК-89, зона 4				
Номер точки	Координаты, м		Описание закрепления на местности	Средняя квадратичная погрешность определения координат характерных точек границ земельного участка, м
	X	Y		
1	2	3	4	5
1	1522874.04	4438004.24	-	0.1
2	1522879.39	4438025.68	-	0.1
3	1522829.63	4438037.02	-	0.1
4	1522800.61	4438042.8	-	0.1
5	1522779.71	4438046.15	-	0.1
6	1522758.13	4438048.18	-	0.1
7	1522734.08	4438050.48	-	0.1
8	1522712.35	4438050.97	-	0.1
9	1522709.71	4438050.86	-	0.1
10	1522703.55	4438051.31	-	0.1
11	1522680.36	4438050.2	-	0.1
12	1522672.56	4438049.47	-	0.1
13	1522672.78	4438048.76	-	0.1
14	1522659.31	4438047.63	-	0.1
15	1522654.02	4438047.74	-	0.1
16	1522640.03	4438045.58	-	0.1
17	1522621.84	4438042.85	-	0.1
18	1522615.28	4438041.57	-	0.1
19	1522582.06	4438033.53	-	0.1
20	1522581.78	4438032.84	-	0.1
21	1522572.15	4438030.5	-	0.1
22	1522570.09	4438029.82	-	0.1

 ДОКУМЕНТ ПОДПИСАН ЭЛЕКТРОННОЙ ПОДПИСЬЮ Сертификат: 00BV056B7401CB38D2B3576ACDC8425108 Владелец: ФЕДЕРАЛЬНАЯ СЛУЖБА ГОСУДАРСТВЕННОЙ РЕГИСТРАЦИИ, КАДАСТРА И КАРТОГРАФИИ Действителен: с 27.06.2023 по 19.09.2024	инициалы, фамилия
полное наименование должности	

Земельный участок

вид объекта недвижимости

Лист № 2 раздела 3.2

Всего листов раздела 3.2: 5

Всего разделов: 8

Всего листов выписки: 56

09.08.2024г. № КУВИ-001/2024-203177694

Кадастровый номер:

89:11:000000:8465

1	2	3	4	5
23	1522570.08	4438030.25	-	0.1
24	1522542.61	4438021.34	-	0.1
25	1522524.59	4438014.77	-	0.1
26	1522516.58	4438011.13	-	0.1
27	1522516.03	4438010.36	-	0.1
28	1522502.42	4438003.72	-	0.1
29	1522503.13	4438005.05	-	0.1
30	1522480.5	4437993.6	-	0.1
31	1522458.07	4437959.09	-	0.1
32	1522457.39	4437955.16	-	0.1
33	1522464.46	4437959.34	-	0.1
34	1522464.43	4437959.03	-	0.1
35	1522475.73	4437965.56	-	0.1
36	1522484.92	4437970.51	-	0.1
37	1522485.44	4437971.12	-	0.1
38	1522492.92	4437975.07	-	0.1
39	1522492.92	4437974.74	-	0.1
40	1522493.92	4437974.74	-	0.1
41	1522493.93	4437975.58	-	0.1
42	1522499.38	4437978.21	-	0.1
43	1522499.25	4437977.89	-	0.1
44	1522515.65	4437985.62	-	0.1
45	1522523.48	4437989.54	-	0.1
46	1522539.48	4437995.56	-	0.1
47	1522555.37	4438002.04	-	0.1
48	1522562.96	4438004.12	-	0.1
49	1522580.49	4438009.51	-	0.1
50	1522587.44	4438011.56	-	0.1
51	1522590.32	4438012.35	-	0.1



ДОКУМЕНТ ПОДПИСАН
ЭЛЕКТРОННОЙ ПОДПИСЬЮ

Сертификат: 00ВВ056В7401СВ38D2В3576АСDС8425108

Владелец: ФЕДЕРАЛЬНАЯ СЛУЖБА ГОСУДАРСТВЕННОЙ

РЕГИСТРАЦИИ, КАДАСТРА И КАРТОГРАФИИ

Действителен: с 27.06.2023 по 19.09.2024

полное наименование должности

инициалы, фамилия

Земельный участок

вид объекта недвижимости

Лист № 3 раздела 3.2

Всего листов раздела 3.2: 5

Всего разделов: 8

Всего листов выписки: 56

09.08.2024г. № КУВИ-001/2024-203177694

Кадастровый номер:

89:11:000000:8465

1	2	3	4	5
52	1522606.72	4438016.77	-	0.1
53	1522635.19	4438021.91	-	0.1
54	1522666.68	4438026.41	-	0.1
55	1522669.49	4438026.65	-	0.1
56	1522669.5	4438026.19	-	0.1
57	1522670.5	4438026.19	-	0.1
58	1522670.5	4438026.74	-	0.1
59	1522689	4438028.4	-	0.1
60	1522696.22	4438028.69	-	0.1
61	1522706.35	4438028.84	-	0.1
62	1522722.96	4438029	-	0.1
63	1522735.53	4438028.35	-	0.1
64	1522747.48	4438027.08	-	0.1
65	1522747.54	4438028.03	-	0.1
66	1522751.07	4438027.78	-	0.1
67	1522751.04	4438026.86	-	0.1
68	1522759.9	4438025.99	-	0.1
69	1522783.93	4438022.93	-	0.1
70	1522807.67	4438019.01	-	0.1
71	1522854.92	4438008.45	-	0.1
1	1522874.04	4438004.24	-	0.1
1	1522405.61	4437917.52	-	0.1
2	1522413.68	4437952.16	-	0.1
3	1522396.85	4437939.14	-	0.1
4	1522396.76	4437938.62	-	0.1
5	1522390.57	4437933.71	-	0.1
6	1522387.24	4437930.82	-	0.1
7	1522373.44	4437919.51	-	0.1
8	1522347.94	4437894.72	-	0.1



ДОКУМЕНТ ПОДПИСАН
ЭЛЕКТРОННОЙ ПОДПИСЬЮ

Сертификат: 00ВВ056В7401СВ38D2В3576АСDС8425108

Владелец: ФЕДЕРАЛЬНАЯ СЛУЖБА ГОСУДАРСТВЕННОЙ

РЕГИСТРАЦИИ, КАДАСТРА И КАРТОГРАФИИ

Действителен: с 27.06.2023 по 19.09.2024

полное наименование должности

инициалы, фамилия

Земельный участок

вид объекта недвижимости

Лист № 4 раздела 3.2

Всего листов раздела 3.2: 5

Всего разделов: 8

Всего листов выписки: 56

09.08.2024г. № КУВИ-001/2024-203177694

Кадастровый номер:

89:11:000000:8465

1	2	3	4	5
9	1522327.17	4437871.38	-	0.1
10	1522308.18	4437848.54	-	0.1
11	1522291.22	4437824.03	-	0.1
12	1522274.07	4437797.05	-	0.1
13	1522256.64	4437764.06	-	0.1
14	1522238.04	4437723.61	-	0.1
15	1522232.44	4437705.98	-	0.1
16	1522228.24	4437690.79	-	0.1
17	1522232.85	4437704.56	-	0.1
18	1522240.16	4437722.65	-	0.1
19	1522256.04	4437715.49	-	0.1
20	1522256.73	4437715.17	-	0.1
21	1522259.38	4437720.9	-	0.1
22	1522261.19	4437720.06	-	0.1
23	1522266.13	4437732.58	-	0.1
24	1522272.65	4437746.92	-	0.1
25	1522279.75	4437761.31	-	0.1
26	1522285.62	4437772.59	-	0.1
27	1522286.07	4437775.31	-	0.1
28	1522328.35	4437839.58	-	0.1
29	1522331.4	4437842.3	-	0.1
30	1522339.37	4437852.05	-	0.1
31	1522344.23	4437857.85	-	0.1
32	1522350.98	4437865.33	-	0.1
33	1522355.84	4437870.72	-	0.1
34	1522368.06	4437883.37	-	0.1
35	1522388.45	4437902.89	-	0.1
36	1522388.49	4437903.36	-	0.1
37	1522391.18	4437905.85	-	0.1



ДОКУМЕНТ ПОДПИСАН
ЭЛЕКТРОННОЙ ПОДПИСЬЮ

Сертификат: 00ВВ056В7401СВ38D2В3576АСDC8425108

Владелец: ФЕДЕРАЛЬНАЯ СЛУЖБА ГОСУДАРСТВЕННОЙ

РЕГИСТРАЦИИ, КАДАСТРА И КАРТОГРАФИИ

Действителен: с 27.06.2023 по 19.09.2024

полное наименование должности

инициалы, фамилия

Земельный участок

вид объекта недвижимости

Лист № 5 раздела 3.2

Всего листов раздела 3.2: 5

Всего разделов: 8

Всего листов выписки: 56

09.08.2024г. № КУВИ-001/2024-203177694

Кадастровый номер:

89:11:000000:8465

1	2	3	4	5
38	1522391.19	4437905.86	-	0.1
39	1522393.39	4437907.89	-	0.1
40	1522397.02	4437910.96	-	0.1
41	1522396.97	4437910.16	-	0.1
1	1522405.61	4437917.52	-	0.1
1	1522368.35	4437963.29	-	0.1
2	1522369.17	4437968.46	-	0.1
3	1522370.48	4437976.8	-	0.1
4	1522368.54	4437977.42	-	0.1
5	1522367.23	4437969.09	-	0.1
6	1522366.46	4437964.13	-	0.1
1	1522368.35	4437963.29	-	0.1
1	1522365.39	4437964.61	-	0.1
2	1522366.24	4437969.41	-	0.1
3	1522367.73	4437977.66	-	0.1
4	1522363.2	4437979.2	-	0.1
5	1522361.72	4437970.88	-	0.1
6	1522360.93	4437966.38	-	0.1
7	1522360.77	4437965.45	-	0.1
1	1522365.39	4437964.61	-	0.1



ДОКУМЕНТ ПОДПИСАН
ЭЛЕКТРОННОЙ ПОДПИСЬЮ

Сертификат: 00ВВ056В7401СВ38D2В3576АСDC8425108

Владелец: ФЕДЕРАЛЬНАЯ СЛУЖБА ГОСУДАРСТВЕННОЙ

РЕГИСТРАЦИИ, КАДАСТРА И КАРТОГРАФИИ

Действителен: с 27.06.2023 по 19.09.2024

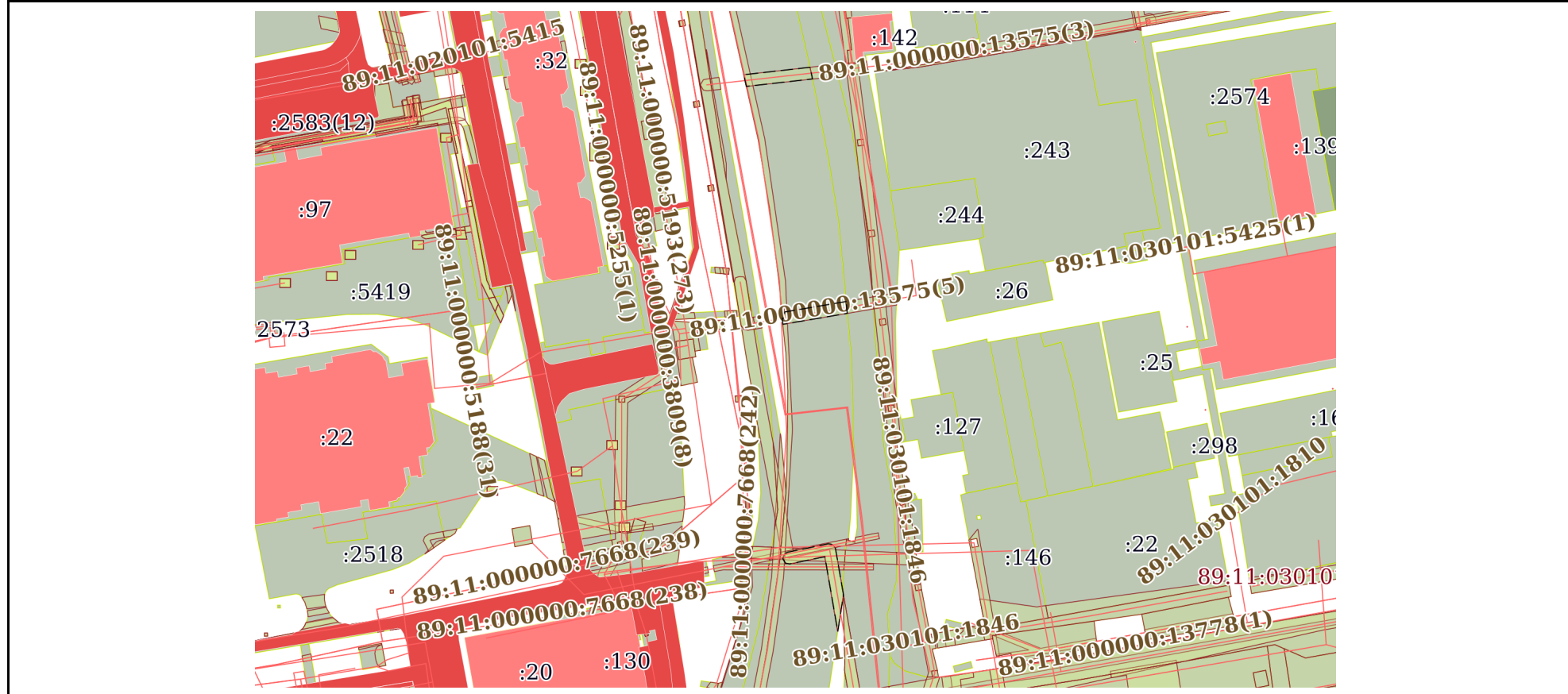
полное наименование должности

инициалы, фамилия


Выписка из Единого государственного реестра недвижимости об объекте недвижимости
Сведения о частях земельного участка

Земельный участок			
вид объекта недвижимости			
Лист № 1 раздела 4	Всего листов раздела 4: 8	Всего разделов: 8	Всего листов выписки: 56
09.08.2024г. № КУВИ-001/2024-203177694			
Кадастровый номер:		89:11:000000:8465	

План (чертеж, схема) части земельного участка Учетный номер части: 89:11:000000:8465/1



Масштаб 1:2000 Условные обозначения:

	 ДОКУМЕНТ ПОДПИСАН ЭЛЕКТРОННОЙ ПОДПИСЬЮ Сертификат: 00ВВ056В7401СВ38D2В3576АСDС8425108 Владелец: ФЕДЕРАЛЬНАЯ СЛУЖБА ГОСУДАРСТВЕННОЙ РЕГИСТРАЦИИ, КАДАСТРА И КАРТОГРАФИИ Действителен: с 27.06.2023 по 19.09.2024	
ПОЛНОЕ НАИМЕНОВАНИЕ ДОЛЖНОСТИ		инициалы, фамилия

Земельный участок

вид объекта недвижимости

Лист № 2 раздела 4

Всего листов раздела 4: 8

Всего разделов: 8

Всего листов выписки: 56

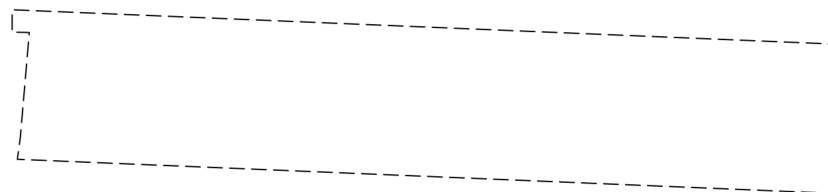
09.08.2024г. № КУВИ-001/2024-203177694

Кадастровый номер:

89:11:000000:8465

План (чертеж, схема) части земельного участка

Учетный номер части: 89:11:000000:8465/2



Масштаб 1:200

Условные обозначения:


ДОКУМЕНТ ПОДПИСАН
ЭЛЕКТРОННОЙ ПОДПИСЬЮ

Сертификат: 00ВВ056В7401СВ38D2В3576АСDС8425108

Владелец: ФЕДЕРАЛЬНАЯ СЛУЖБА ГОСУДАРСТВЕННОЙ
РЕГИСТРАЦИИ, КАДАСТРА И КАРТОГРАФИИ
Действителен: с 27.06.2023 по 19.09.2024

полное наименование должности

инициалы, фамилия

Земельный участок			
вид объекта недвижимости			
Лист № 3 раздела 4	Всего листов раздела 4: 8	Всего разделов: 8	Всего листов выписки: 56
09.08.2024г. № КУВИ-001/2024-203177694			
Кадастровый номер:		89:11:000000:8465	
План (чертеж, схема) части земельного участка		Учетный номер части: 89:11:000000:8465/3	
			
Масштаб 1:700	Условные обозначения:		

полное наименование должности	 ДОКУМЕНТ ПОДПИСАН ЭЛЕКТРОННОЙ ПОДПИСЬЮ	инициалы, фамилия
	Сертификат: 00ВВ056В7401СВ38D2В3576АСDC8425108 Владелец: ФЕДЕРАЛЬНАЯ СЛУЖБА ГОСУДАРСТВЕННОЙ РЕГИСТРАЦИИ, КАДАСТРА И КАРТОГРАФИИ Действителен: с 27.06.2023 по 19.09.2024	

Земельный участок

вид объекта недвижимости

Лист № 4 раздела 4

Всего листов раздела 4: 8

Всего разделов: 8

Всего листов выписки: 56

09.08.2024г. № КУВИ-001/2024-203177694

Кадастровый номер:

89:11:000000:8465

План (чертеж, схема) части земельного участка

Учетный номер части: 89:11:000000:8465/4



Масштаб 1:2000

Условные обозначения:

ДОКУМЕНТ ПОДПИСАН
ЭЛЕКТРОННОЙ ПОДПИСЬЮ

Сертификат: 00ВВ056В7401СВ38D2В3576АСDС8425108

Владелец: ФЕДЕРАЛЬНАЯ СЛУЖБА ГОСУДАРСТВЕННОЙ
РЕГИСТРАЦИИ, КАДАСТРА И КАРТОГРАФИИ
Действителен: с 27.06.2023 по 19.09.2024

полное наименование должности

инициалы, фамилия

Земельный участок

вид объекта недвижимости

Лист № 5 раздела 4

Всего листов раздела 4: 8

Всего разделов: 8

Всего листов выписки: 56

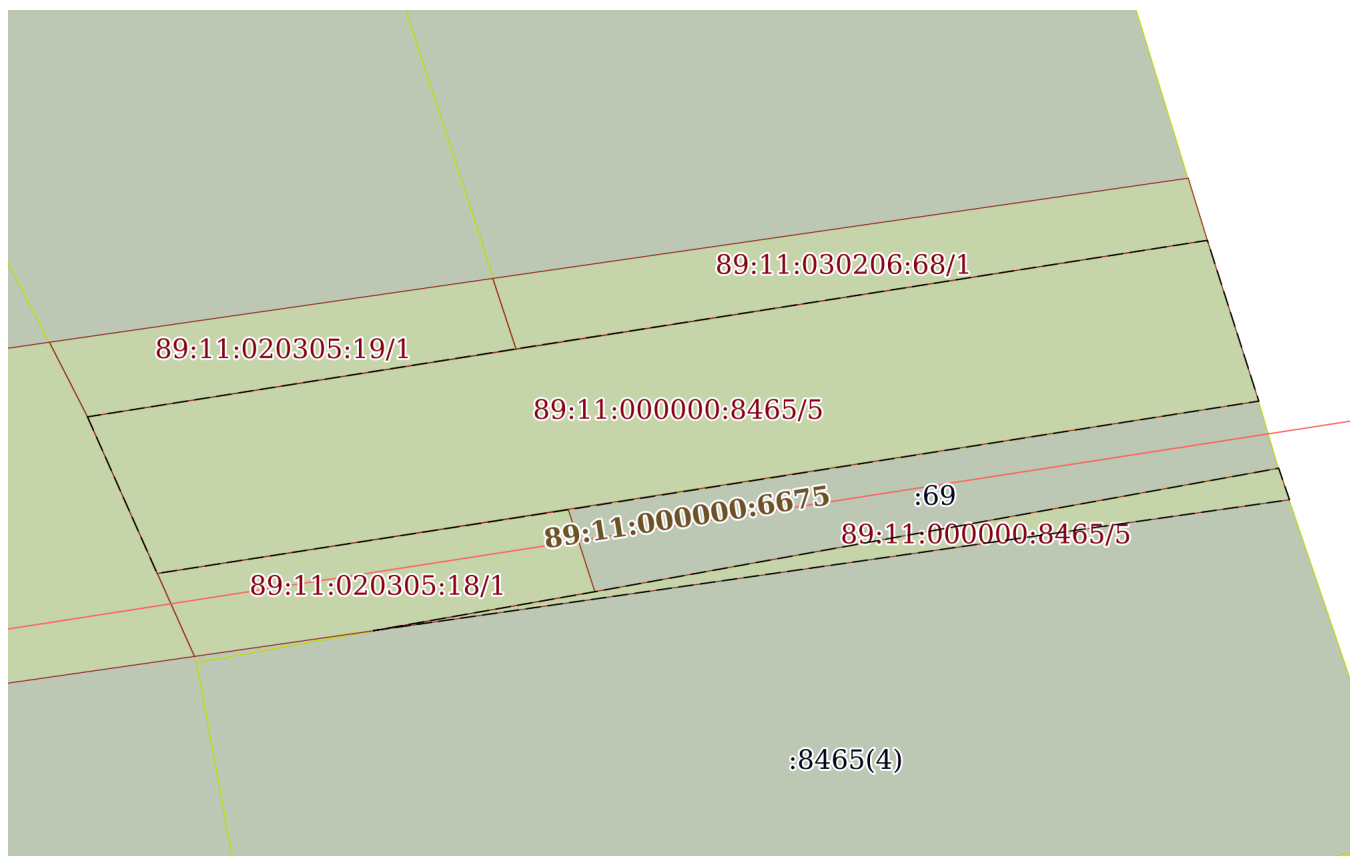
09.08.2024г. № КУВИ-001/2024-203177694

Кадастровый номер:

89:11:000000:8465

План (чертеж, схема) части земельного участка

Учетный номер части: 89:11:000000:8465/5



Масштаб 1:90

Условные обозначения:



ДОКУМЕНТ ПОДПИСАН
ЭЛЕКТРОННОЙ ПОДПИСЬЮ

Сертификат: 00ВВ056В7401СВ38D2В3576АСDС8425108


Владелец: ФЕДЕРАЛЬНАЯ СЛУЖБА ГОСУДАРСТВЕННОЙ

РЕГИСТРАЦИИ, КАДАСТРА И КАРТОГРАФИИ

Действителен: с 27.06.2023 по 19.09.2024

ПОЛНОЕ НАИМЕНОВАНИЕ ДОЛЖНОСТИ

инициалы, фамилия

Земельный участок			
вид объекта недвижимости			
Лист № 6 раздела 4	Всего листов раздела 4: 8	Всего разделов: 8	Всего листов выписки: 56
09.08.2024г. № КУВИ-001/2024-203177694			
Кадастровый номер:		89:11:000000:8465	
План (чертеж, схема) части земельного участка		Учетный номер части: 89:11:000000:8465/6	
			
Масштаб 1:6000		Условные обозначения:	

полное наименование должности	 ДОКУМЕНТ ПОДПИСАН ЭЛЕКТРОННОЙ ПОДПИСЬЮ	инициалы, фамилия
	Сертификат: 00ВВ056В7401СВ38D2В3576АСDС8425108 Владелец: ФЕДЕРАЛЬНАЯ СЛУЖБА ГОСУДАРСТВЕННОЙ РЕГИСТРАЦИИ, КАДАСТРА И КАРТОГРАФИИ Действителен: с 27.06.2023 по 19.09.2024	

Земельный участок

вид объекта недвижимости

Лист № 7 раздела 4

Всего листов раздела 4: 8

Всего разделов: 8

Всего листов выписки: 56

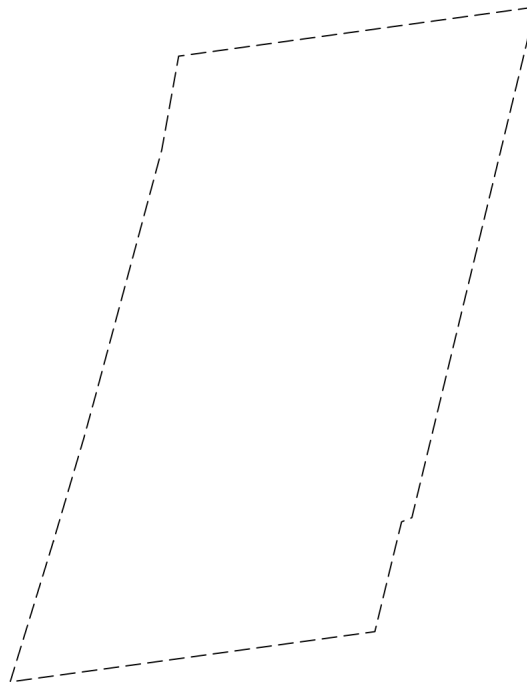
09.08.2024г. № КУВИ-001/2024-203177694

Кадастровый номер:

89:11:000000:8465

План (чертеж, схема) части земельного участка

Учетный номер части: 89:11:000000:8465/7



Масштаб 1:500

Условные обозначения:

ДОКУМЕНТ ПОДПИСАН
ЭЛЕКТРОННОЙ ПОДПИСЬЮ

Сертификат: 00ВВ056В7401СВ38D2В3576АСDС8425108

Владелец: ФЕДЕРАЛЬНАЯ СЛУЖБА ГОСУДАРСТВЕННОЙ
РЕГИСТРАЦИИ, КАДАСТРА И КАРТОГРАФИИ
Действителен: с 27.06.2023 по 19.09.2024

полное наименование должности

инициалы, фамилия

Земельный участок

вид объекта недвижимости

Лист № 8 раздела 4

Всего листов раздела 4: 8

Всего разделов: 8

Всего листов выписки: 56

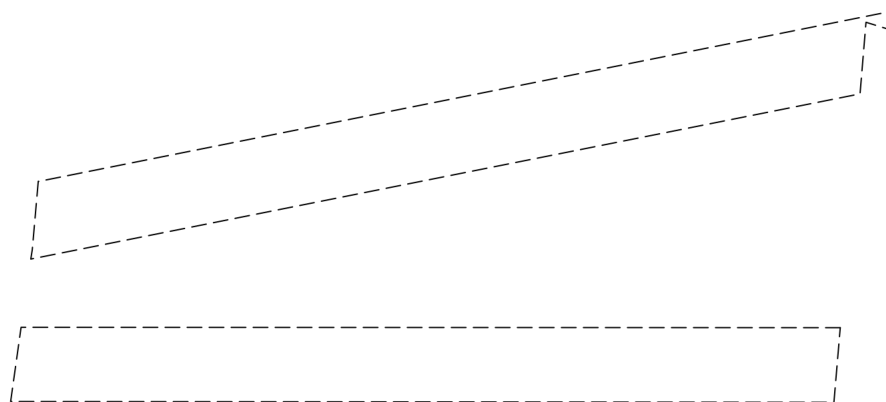
09.08.2024г. № КУВИ-001/2024-203177694

Кадастровый номер:

89:11:000000:8465

План (чертеж, схема) части земельного участка

Учетный номер части: 89:11:000000:8465/8



Масштаб 1:200

Условные обозначения:

ДОКУМЕНТ ПОДПИСАН
ЭЛЕКТРОННОЙ ПОДПИСЬЮ

Сертификат: 00ВВ056В7401СВ38D2В3576АСDС8425108

Владелец: ФЕДЕРАЛЬНАЯ СЛУЖБА ГОСУДАРСТВЕННОЙ
РЕГИСТРАЦИИ, КАДАСТРА И КАРТОГРАФИИ
Действителен: с 27.06.2023 по 19.09.2024

полное наименование должности

инициалы, фамилия

Выписка из Единого государственного реестра недвижимости об объекте недвижимости
Сведения о частях земельного участка

Земельный участок			
вид объекта недвижимости			
Лист № 1 раздела 4.1	Всего листов раздела 4.1: 11	Всего разделов: 8	Всего листов выписки: 56
09.08.2024г. № КУВИ-001/2024-203177694			
Кадастровый номер:		89:11:000000:8465	

Учетный номер части	Площадь, м2	Содержание ограничения в использовании или ограничения права на объект недвижимости или обременения объекта недвижимости
1	2	3
89:11:000000:8465/1	324	89:11-6.237
89:11:000000:8465/2	87	89:11-6.15
89:11:000000:8465/3	63	89:11-6.22
89:11:000000:8465/4	399	89:11-6.245
89:11:000000:8465/5	29	89:11-6.261
89:11:000000:8465/6	1452	вид ограничения (обременения): ограничения прав на земельный участок, предусмотренные статьей 56 Земельного кодекса Российской Федерации; Срок действия: не установлен; реквизиты документа-основания: текстовое и графическое описание местоположения границы зоны с особыми условиями использования территории от 12.08.2022 № б/н; Содержание ограничения (обременения): Зона с особыми условиями использования территории установлена бессрочно. Содержание ограничений использования объектов недвижимости в границах зоны с особыми условиями использования территории установлены в Постановлении Правительства РФ "О порядке установления охранных зон объектов электросетевого хозяйства и особых условий использования земельных участков, расположенных в границах таких зон" от 24 февраля 2009 г. № 160. В охранных зонах запрещается осуществлять любые действия, которые могут нарушить безопасную работу объектов электросетевого хозяйства, в том числе привести к их повреждению или уничтожению, и (или) повлечь причинение вреда жизни, здоровью граждан и имуществу физических или юридических лиц, а также повлечь нанесение экологического ущерба и возникновение пожаров, в том числе: а) набрасывать на провода и опоры воздушных линий электропередачи посторонние предметы, а также подниматься на опоры воздушных линий электропередачи; б) размещать любые объекты и предметы (материалы) в пределах созданных в соответствии с требованиями нормативно-технических документов проходов и подъездов для доступа к объектам электросетевого хозяйства, а также проводить любые работы и возводить сооружения, которые могут препятствовать доступу к объектам электросетевого хозяйства, без создания необходимых для такого доступа проходов и подъездов; в) находиться в пределах огороженной территории и помещениях распределительных устройств и подстанций, открывать двери и люки распределительных устройств и подстанций, производить переключения и подключения в электрических сетях (указанное требование не распространяется на работников, занятых выполнением разрешенных в установленном порядке работ), разводить огонь в пределах охранных зон вводных и распределительных устройств, подстанций, воздушных линий



ДОКУМЕНТ ПОДПИСАН
ЭЛЕКТРОННОЙ ПОДПИСЬЮ

Сертификат: 00BV056B7401CB38D2B3576ACDC8425108

Владелец: ФЕДЕРАЛЬНАЯ СЛУЖБА ГОСУДАРСТВЕННОЙ
РЕГИСТРАЦИИ, КАДАСТРА И КАРТОГРАФИИ
Действителен: с 27.06.2023 по 19.09.2024

полное наименование должности

инициалы, фамилия

Земельный участок

вид объекта недвижимости

Лист № 2 раздела 4.1

Всего листов раздела 4.1: 11

Всего разделов: 8

Всего листов выписки: 56

09.08.2024г. № КУВИ-001/2024-203177694

Кадастровый номер:

89:11:000000:8465

электропередачи, а также в охранных зонах кабельных линий электропередачи; г) размещать свалки; д) производить работы ударными механизмами, сбрасывать тяжести массой свыше 5 тонн, производить сброс и слив едких и коррозионных веществ и горюче-смазочных материалов (в охранных зонах подземных кабельных линий электропередачи). В охранных зонах, установленных для объектов электросетевого хозяйства напряжением свыше 1000 вольт, помимо действий, предусмотренных пунктом 8 настоящих Правил, запрещается: а) складировать или размещать хранилища любых, в том числе горюче-смазочных, материалов; б) размещать детские и спортивные площадки, стадионы, рынки, торговые точки, полевые станы, загоны для скота, гаражи и стоянки всех видов машин и механизмов, проводить любые мероприятия, связанные с большим скоплением людей, не занятых выполнением разрешенных в установленном порядке работ (в охранных зонах воздушных линий электропередачи); в) использовать (запускать) любые летательные аппараты, в том числе воздушных змеев, спортивные модели летательных аппаратов (в охранных зонах воздушных линий электропередачи); г) бросать якоря с судов и осуществлять их проход с отданными якорями, цепями, лотами, волокушами и тралами (в охранных зонах подводных кабельных линий электропередачи); д) осуществлять проход судов с поднятыми стрелами кранов и других механизмов (в охранных зонах воздушных линий электропередачи). В пределах охранных зон без письменного решения о согласовании сетевых организаций юридическим и физическим лицам запрещаются: а) строительство, капитальный ремонт, реконструкция или снос зданий и сооружений; б) горные, взрывные, мелиоративные работы, в том числе связанные с временным затоплением земель; в) посадка и вырубка деревьев и кустарников; г) дноуглубительные, землечерпальные и погрузочно-разгрузочные работы, добыча рыбы, других водных животных и растений придонными орудиями лова, устройство водопоев, колка и заготовка льда (в охранных зонах подводных кабельных линий электропередачи); д) проход судов, у которых расстояние по вертикали от верхнего крайнего габарита с грузом или без груза до нижней точки провеса проводов переходов воздушных линий электропередачи через водоемы менее минимально допустимого расстояния, в том числе с учетом максимального уровня подъема воды при паводке; е) проезд машин и механизмов, имеющих общую высоту с грузом или без груза от поверхности дороги более 4,5 метра (в охранных зонах воздушных линий электропередачи); ж) земляные работы на глубине более 0,3 метра (на вспахиваемых землях на глубине более 0,45 метра), а также планировка грунта (в охранных зонах подземных кабельных линий электропередачи); з) полив сельскохозяйственных культур в случае, если высота струи воды может составить свыше 3 метров (в охранных зонах воздушных линий электропередачи); и) полевые сельскохозяйственные работы с применением сельскохозяйственных машин и оборудования высотой более 4 метров (в охранных зонах воздушных линий электропередачи) или полевые сельскохозяйственные работы, связанные с вспашкой земли (в охранных зонах кабельных линий электропередачи). В охранных зонах, установленных для объектов электросетевого хозяйства напряжением до 1000 вольт, помимо действий, предусмотренных пунктом 10 настоящих Правил, без письменного решения о согласовании сетевых организаций запрещается: а) размещать детские и спортивные площадки, стадионы, рынки, торговые точки, полевые станы,



ДОКУМЕНТ ПОДПИСАН
ЭЛЕКТРОННОЙ ПОДПИСЬЮ

Сертификат: 00BV056B7401CB38D2B3576ACDC8425108

Владелец: ФЕДЕРАЛЬНАЯ СЛУЖБА ГОСУДАРСТВЕННОЙ

РЕГИСТРАЦИИ, КАДАСТРА И КАРТОГРАФИИ

Действителен: с 27.06.2023 по 19.09.2024

полное наименование должности

инициалы, фамилия

Земельный участок			
вид объекта недвижимости			
Лист № 3 раздела 4.1	Всего листов раздела 4.1: 11	Всего разделов: 8	Всего листов выписки: 56

09.08.2024г. № КУВИ-001/2024-203177694

Кадастровый номер: 89:11:000000:8465

		загоны для скота, гаражи и стоянки всех видов машин и механизмов, садовые, огородные земельные участки и иные объекты недвижимости, расположенные в границах территории ведения гражданами садоводства или огородничества для собственных нужд, объекты жилищного строительства, в том числе индивидуального (в охранных зонах воздушных линий электропередачи); б) складировать или размещать хранилища любых, в том числе горюче-смазочных, материалов; в) устраивать причалы для стоянки судов, барж и плавучих кранов, бросать якоря с судов и осуществлять их проход с отданными якорями, цепями, лотами, волокушами и тралами (в охранных зонах подводных кабельных линий электропередачи).; Реестровый номер границы: 89:11-6.710; Вид объекта реестра границ: Зона с особыми условиями использования территории; Вид зоны по документу: охранный зона объекта электросетевого хозяйства: уличное освещение (ТП-13); Тип зоны: Охранный зона инженерных коммуникаций
89:11:000000:8465/7	968	вид ограничения (обременения): ограничения прав на земельный участок, предусмотренные статьей 56 Земельного кодекса Российской Федерации; Срок действия: не установлен; реквизиты документа-основания: текстовое и графическое описание местоположения границы зоны с особыми условиями использования территории от 21.12.2022 № б/н; Содержание ограничения (обременения): Ограничения установлены Постановлением Правительства РФ от 24.02.2009 г. N160. Зона с особыми условиями использования территории установлена бессрочно. Охранный зона устанавливается вдоль воздушных линий электропередачи - в виде части поверхности участка земли и воздушного пространства, ограниченной параллельными вертикальными плоскостями, отстоящими по обе стороны линии электропередачи от крайних проводов при неотклоненном их положении на расстоянии 15 м. В охранных зонах запрещается осуществлять любые действия, которые могут нарушить безопасную работу объектов электросетевого хозяйства, в том числе привести к их повреждению или уничтожению, и (или) повлечь причинение вреда жизни, здоровью граждан и имуществу физических или юридических лиц, а также повлечь нанесение экологического ущерба и возникновение пожаров, в том числе: 1) набрасывать на провода и опоры воздушных линий электропередачи посторонние предметы, а также подниматься на опоры воздушных линий электропередачи; 2) размещать любые объекты и предметы (материалы) в пределах созданных в соответствии с требованиями нормативно-технических документов проходов и подъездов для доступа к объектам электросетевого хозяйства, а также проводить любые работы и возводить сооружения, которые могут препятствовать доступу к объектам электросетевого хозяйства, без создания необходимых для такого доступа проходов и подъездов; 3) находиться в пределах огороженной территории и помещениях распределительных устройств и подстанций, открывать двери и люки распределительных устройств и подстанций, производить переключения и подключения в электрических сетях (указанное требование не распространяется на работников, занятых выполнением разрешенных в установленном порядке работ), разводить огонь в пределах охранных зон вводных и распределительных устройств, подстанций, воздушных линий электропередачи, а также в охранных зонах кабельных линий электропередачи; 4) размещать свалки; 5) складировать или размещать хранилища любых, в том числе горюче-смазочных, материалов; 6) размещать детские и спортивные площадки, стадионы, рынки, торговые точки, полевые станы, загоны для скота, гаражи и стоянки всех видов



ДОКУМЕНТ ПОДПИСАН
ЭЛЕКТРОННОЙ ПОДПИСЬЮ

Сертификат: 00BV056B7401CB38D2B3576ACDC8425108

Владелец: ФЕДЕРАЛЬНАЯ СЛУЖБА ГОСУДАРСТВЕННОЙ

РЕГИСТРАЦИИ, КАДАСТРА И КАРТОГРАФИИ

Действителен: с 27.06.2023 по 19.09.2024

полное наименование должности

инициалы, фамилия

Земельный участок			
вид объекта недвижимости			
Лист № 4 раздела 4.1	Всего листов раздела 4.1: 11	Всего разделов: 8	Всего листов выписки: 56

09.08.2024г. № КУВИ-001/2024-203177694

Кадастровый номер: 89:11:000000:8465

		<p>машин и механизмов, за исключением гаражей-стоянок автомобилей, принадлежащих физическим лицам, проводить любые мероприятия, связанные с большим скоплением людей, не занятых выполнением разрешенных в установленном порядке работ; использовать (запускать) любые летательные аппараты, в том числе воздушных змеев, спортивные модели летательных аппаратов в пределах охранных зон без письменного решения о согласовании сетевых организаций юридическим и физическим лицам запрещаются: 7) строительство, капитальный ремонт, реконструкция или снос зданий и сооружений; 8) горные, взрывные, мелиоративные работы, в том числе связанные с временным затоплением земель; 9) посадка и вырубка деревьев и кустарников; 10) проезд машин и механизмов, имеющих общую высоту с грузом или без груза от поверхности дороги более 4,5 метра; 11) полив сельскохозяйственных культур в случае, если высота струи воды может составить свыше 3 метров; 12) полевые сельскохозяйственные работы с применением сельскохозяйственных машин и оборудования высотой более 4 метров.; Реестровый номер границы: 89:11-6.893; Вид объекта реестра границ: Зона с особыми условиями использования территории; Вид зоны по документу: Охранная зона объекта электросетевого хозяйства: Линия электропередач ЛЭП-35 кВ; Тип зоны: Охранная зона инженерных коммуникаций; Номер: б/н</p>
89:11:000000:8465/8	90	<p>вид ограничения (обременения): ограничения прав на земельный участок, предусмотренные статьей 56 Земельного кодекса Российской Федерации; Срок действия: не установлен; реквизиты документа-основания: графическое описание местоположения границ зоны с особыми условиями использования территории от 08.12.2023 № б/н; Содержание ограничения (обременения): Ограничения устанавливаются согласно постановлению Правительства РФ от 24.02.2009 г. № 160 "О порядке установления охранных зон объектов электросетевого хозяйства и особых условий использования земельных участков, расположенных в границах таких зон". Пункт 8-10. 8. В охранных зонах запрещается осуществлять любые действия, которые могут нарушить безопасную работу объектов электросетевого хозяйства, в том числе привести к их повреждению или уничтожению, и (или) повлечь причинение вреда жизни, здоровью граждан и имуществу физических или юридических лиц, а также повлечь нанесение экологического ущерба и возникновение пожаров, в том числе: а) набрасывать на провода и опоры воздушных линий электропередачи посторонние предметы, а также подниматься на опоры воздушных линий электропередачи; б) размещать любые объекты и предметы (материалы) в пределах созданных в соответствии с требованиями нормативно-технических документов проходов и подъездов для доступа к объектам электросетевого хозяйства, а также проводить любые работы и возводить сооружения, которые могут препятствовать доступу к объектам электросетевого хозяйства, без создания необходимых для такого доступа проходов и подъездов; в) находиться в пределах огороженной территории и помещениях распределительных устройств и подстанций, открывать двери и люки распределительных устройств и подстанций, производить переключения и подключения в электрических сетях (указанное требование не распространяется на работников, занятых выполнением разрешенных в установленном порядке работ), разводить огонь в пределах охранных зон вводных и распределительных устройств, подстанций, воздушных линий электропередачи, а также в охранных зонах кабельных линий электропередачи; г)</p>



ДОКУМЕНТ ПОДПИСАН
ЭЛЕКТРОННОЙ ПОДПИСЬЮ

Сертификат: 00BV056B7401CB38D2B3576ACDC8425108

Владелец: ФЕДЕРАЛЬНАЯ СЛУЖБА ГОСУДАРСТВЕННОЙ

РЕГИСТРАЦИИ, КАДАСТРА И КАРТОГРАФИИ

Действителен: с 27.06.2023 по 19.09.2024

полное наименование должности

инициалы, фамилия

Земельный участок			
вид объекта недвижимости			
Лист № 5 раздела 4.1	Всего листов раздела 4.1: 11	Всего разделов: 8	Всего листов выписки: 56
09.08.2024г. № КУВИ-001/2024-203177694			
Кадастровый номер:		89:11:000000:8465	

		<p>размещать свалки; д) производить работы ударными механизмами, сбрасывать тяжести массой свыше 5 тонн, производить сброс и слив едких и коррозионных веществ и горюче-смазочных материалов (в охранных зонах подземных кабельных линий электропередачи). 10. В пределах охранных зон без письменного решения о согласовании сетевых организаций юридическим и физическим лицам запрещаются: а) строительство, капитальный ремонт, реконструкция или снос зданий и сооружений; б) горные, взрывные, мелиоративные работы, в том числе связанные с временным затоплением земель; в) посадка и вырубка деревьев и кустарников; г) дноуглубительные, землечерпальные и погрузочно-разгрузочные работы, добыча рыбы, других водных животных и растений придонными орудиями лова, устройство водоемов, колка и заготовка льда (в охранных зонах подводных кабельных линий электропередачи); д) проход судов, у которых расстояние по вертикали от верхнего крайнего габарита с грузом или без груза до нижней точки провеса проводов переходов воздушных линий электропередачи через водоемы менее минимально допустимого расстояния, в том числе с учетом максимального уровня подъема воды при паводке; е) проезд машин и механизмов, имеющих общую высоту с грузом или без груза от поверхности дороги более 4,5 метра (в охранных зонах воздушных линий электропередачи); ж) земляные работы на глубине более 0,3 метра (на вспахиваемых землях на глубине более 0,45 метра), а также планировка грунта (в охранных зонах подземных кабельных линий электропередачи); з) полив сельскохозяйственных культур в случае, если высота струи воды может составить свыше 3 метров (в охранных зонах воздушных линий электропередачи); и) полевые сельскохозяйственные работы с применением сельскохозяйственных машин и оборудования высотой более 4 метров (в охранных зонах воздушных линий электропередачи) или полевые сельскохозяйственные работы, связанные с вспашкой земли (в охранных зонах кабельных линий электропередачи). Зона с особыми условиями использования территории установлена бессрочно.; Реестровый номер границы: 89:11-6.1252; Вид объекта реестра границ: Зона с особыми условиями использования территории; Вид зоны по документу: Охранная зона электросетевого хозяйства: "КЛ-6 кВ от опоры №25 ВЛ-№618, №619 до ТП-7"; Тип зоны: Охранная зона инженерных коммуникаций</p>
Весь		<p>вид ограничения (обременения): ограничения прав на земельный участок, предусмотренные статьей 56 Земельного кодекса Российской Федерации; Срок действия: не установлен; реквизиты документа-основания: приказ об установлении охранной зоны газопровода (газораспределительной сети) от 08.05.2019 № 107-з выдан: Департамент имущественных отношений ЯНАО; Содержание ограничения (обременения): Ограничение установлено в соответствии с пунктами 14, 15,16 постановления Правительства Российской Федерации от 20.11.2000 г. № 878 "Об утверждении Правил охраны газораспределительных сетей": В охранных зонах газораспределительных сетей запрещается: а) строить объекты жилищно-гражданского и производственного назначения; б) сносить и реконструировать мосты, коллекторы, автомобильные и железные дороги с расположенными на них газораспределительными сетями без предварительного выноса этих газопроводов по согласованию с эксплуатационными организациями; в) разрушать берегоукрепительные сооружения, водопропускные устройства, земляные и иные сооружения, предохраняющие газораспределительные сети от разрушений; г) перемещать, повреждать, засыпать и уничтожать</p>



ДОКУМЕНТ ПОДПИСАН
ЭЛЕКТРОННОЙ ПОДПИСЬЮ

Сертификат: 00BV056B7401CB38D2B3576ACDC8425108

Владелец: ФЕДЕРАЛЬНАЯ СЛУЖБА ГОСУДАРСТВЕННОЙ
РЕГИСТРАЦИИ, КАДАСТРА И КАРТОГРАФИИ
Действителен: с 27.06.2023 по 19.09.2024

полное наименование должности

инициалы, фамилия

Земельный участок			
вид объекта недвижимости			
Лист № 6 раздела 4.1	Всего листов раздела 4.1: 11	Всего разделов: 8	Всего листов выписки: 56
09.08.2024г. № КУВИ-001/2024-203177694			
Кадастровый номер:		89:11:000000:8465	
		<p>опознавательные знаки, контрольно-измерительные пункты и другие устройства газораспределительных сетей; д) устраивать свалки и склады, разливать растворы кислот, солей, щелочей и других химически активных веществ; е) огораживать и перегораживать охранные зоны, препятствовать доступу персонала эксплуатационных организаций к газораспределительным сетям, проведению обслуживания и устранению повреждений газораспределительных сетей; ж) разводить огонь и размещать источники огня; з) рыть погреба, копать и обрабатывать почву сельскохозяйственными и мелиоративными орудиями и механизмами на глубину более 0,3 метра; и) открывать калитки и двери газорегуляторных пунктов, станций катодной и дренажной защиты, люки подземных колодцев, включать или отключать электроснабжение средств связи, освещения и систем телемеханики; к) набрасывать, приставлять и привязывать к опорам и надземным газопроводам, ограждениям и зданиям газораспределительных сетей посторонние предметы, лестницы, влезать на них; л) самовольно подключаться к газораспределительным сетям. 15. Лесохозяйственные, сельскохозяйственные и другие работы, не подпадающие под ограничения, указанные в пункте 14 настоящих Правил, и не связанные с нарушением земельного горизонта и обработкой почвы на глубину более 0,3 метра, производятся собственниками, владельцами или пользователями земельных участков в охранной зоне газораспределительной сети при условии предварительного письменного уведомления эксплуатационной организации не менее чем за 3 рабочих дня до начала работ. 16. Хозяйственная деятельность в охранных зонах газораспределительных сетей, не предусмотренная пунктами 14 и 15 настоящих Правил, при которой производится нарушение поверхности земельного участка и обработка почвы на глубину более 0,3 метра, осуществляется на основании письменного разрешения эксплуатационной организации газораспределительных сетей.; Реестровый номер границы: 89:11-6.237; Вид объекта реестра границ: Зона с особыми условиями использования территории; Вид зоны по документу: ЗОУИТ объекта: Линейное сооружение: Газопровод 9 до I кв.м. 7.3; Тип зоны: Охранная зона инженерных коммуникаций; Номер: б/н</p>	
	Весь	<p>вид ограничения (обременения): ограничения прав на земельный участок, предусмотренные статьей 56 Земельного кодекса Российской Федерации; Срок действия: не установлен; реквизиты документа-основания: карта (план) объекта землеустройства от 01.06.2015 № 15_0009_K1 выдан: ООО "ТКБ"; доверенность от 07.04.2015 № 2-1-1162 выдан: филиал АО "Связьтранснефть" - "Среднеобское ПТУС"; Содержание ограничения (обременения): Содержание ограничений использования объектов недвижимости в границах зоны с особыми условиями использования территории установлены в Постановлении Правительства РФ "Об утверждении Правил охраны линий и сооружений связи Российской Федерации" от 09 июня 1995 г. № 578.; Реестровый номер границы: 89:11-6.15; Вид объекта реестра границ: Зона с особыми условиями использования территории; Вид зоны по документу: "Охранная зона объекта линии связи "ВОК на участке РНУ "Уренгой" - ПС "Уренгой" в г. Новый Уренгой с отводами на ПУ ФСБ СОРМ и УС ОАО "Ростелеком"; Тип зоны: Охранная зона линий и сооружений связи и линий и сооружений радиодиффузии; Номер: 89.11.2.1002у</p>	
	Весь	<p>вид ограничения (обременения): ограничения прав на земельный участок, предусмотренные статьей 56 Земельного кодекса</p>	



ДОКУМЕНТ ПОДПИСАН
ЭЛЕКТРОННОЙ ПОДПИСЬЮ

Сертификат: 00ВВ056В7401СВ38Д2В3576АСДС8425108

Владелец: ФЕДЕРАЛЬНАЯ СЛУЖБА ГОСУДАРСТВЕННОЙ

РЕГИСТРАЦИИ, КАДАСТРА И КАРТОГРАФИИ

Действителен: с 27.06.2023 по 19.09.2024

полное наименование должности

инициалы, фамилия

Земельный участок			
вид объекта недвижимости			
Лист № 7 раздела 4.1	Всего листов раздела 4.1: 11	Всего разделов: 8	Всего листов выписки: 56

09.08.2024г. № КУВИ-001/2024-203177694

Кадастровый номер: 89:11:000000:8465

		<p>Российской Федерации; Срок действия: не установлен; реквизиты документа-основания: постановление Правительства РФ "О порядке установления охранных зон объектов электросетевого хозяйства и особых условий использования земельных участков, расположенных в границах таких зон" от 24.02.2009 № 160 выдан: Правительство РФ; заключение экспертной комиссии от 17.06.2015 № 44 выдан: Управление Федеральной службы государственной регистрации, кадастра и картографии по Ямало-Ненецкому автономному округу; карта (план) от 07.04.2015 № б/н выдан: ООО "Геокадинжиниринг"; Содержание ограничения (обременения): Ограничения (обременения) предусмотрены п. 8, 10, 11 Правил установления охранных зон объектов электросетевого хозяйства и особых условий использования земельных участков, расположенных в границах таких зон, утвержденных постановлением Правительства РФ от 24 февраля 2009 г. № 160; Реестровый номер границы: 89:11-6.22; Вид объекта реестра границ: Зона с особыми условиями использования территории; Вид зоны по документу: Охранная зона объекта электросетевого хозяйства "Наружные сети энергоснабжения Производственно-лабораторного корпуса"; Тип зоны: Охранная зона инженерных коммуникаций; Номер: б/н</p>
Весь		<p>вид ограничения (обременения): ограничения прав на земельный участок, предусмотренные статьей 56 Земельного кодекса Российской Федерации; Срок действия: не установлен; реквизиты документа-основания: приказ об установлении охранной зоны газопровода (газораспределительной сети) от 10.07.2019 № 171-з выдан: Департамент имущественных отношений ЯНАО ; Содержание ограничения (обременения): Ограничение установлено в соответствии с пунктами 14, 15,16 постановления Правительства Российской Федерации от 20.11.2000 г. № 878 "Об утверждении Правил охраны газораспределительных сетей": В охранных зонах газораспределительных сетей запрещается: а) строить объекты жилищно-гражданского и производственного назначения; б) сносить и реконструировать мосты, коллекторы, автомобильные и железные дороги с расположенными на них газораспределительными сетями без предварительного выноса этих газопроводов по согласованию с эксплуатационными организациями; в) разрушать берегоукрепительные сооружения, водопропускные устройства, земляные и иные сооружения, предохраняющие газораспределительные сети от разрушений; г) перемещать, повреждать, засыпать и уничтожать опознавательные знаки, контрольно-измерительные пункты и другие устройства газораспределительных сетей; д) устраивать свалки и склады, разливать растворы кислот, солей, щелочей и других химически активных веществ; е) огораживать и перегораживать охранные зоны, препятствовать доступу персонала эксплуатационных организаций к газораспределительным сетям, проведению обслуживания и устранению повреждений газораспределительных сетей; ж) разводить огонь и размещать источники огня; з) рыть погреба, копать и обрабатывать почву сельскохозяйственными и мелиоративными орудиями и механизмами на глубину более 0,3 метра; и) открывать калитки и двери газорегуляторных пунктов, станций катодной и дренажной защиты, люки подземных колодцев, включать или отключать электроснабжение средств связи, освещения и систем телемеханики; к) набрасывать, приставлять и привязывать к опорам и надземным газопроводам, ограждениям и зданиям газораспределительных сетей посторонние предметы, лестницы, влезать на них; л) самовольно подключаться к</p>



ДОКУМЕНТ ПОДПИСАН
ЭЛЕКТРОННОЙ ПОДПИСЬЮ

Сертификат: 00ВВ056В7401СВ38Д2В3576АСДС8425108

Владелец: ФЕДЕРАЛЬНАЯ СЛУЖБА ГОСУДАРСТВЕННОЙ
РЕГИСТРАЦИИ, КАДАСТРА И КАРТОГРАФИИ
Действителен: с 27.06.2023 по 19.09.2024

полное наименование должности

инициалы, фамилия

Земельный участок			
вид объекта недвижимости			
Лист № 8 раздела 4.1	Всего листов раздела 4.1: 11	Всего разделов: 8	Всего листов выписки: 56

09.08.2024г. № КУВИ-001/2024-203177694

Кадастровый номер: 89:11:000000:8465

	<p>газораспределительным сетям. 15. Лесохозяйственные, сельскохозяйственные и другие работы, не подпадающие под ограничения, указанные в пункте 14 настоящих Правил, и не связанные с нарушением земельного горизонта и обработкой почвы на глубину более 0,3 метра, производятся собственниками, владельцами или пользователями земельных участков в охранной зоне газораспределительной сети при условии предварительного письменного уведомления эксплуатационной организации не менее чем за 3 рабочих дня до начала работ. 16. Хозяйственная деятельность в охранных зонах газораспределительных сетей, не предусмотренная пунктами 14 и 15 настоящих Правил, при которой производится нарушение поверхности земельного участка и обработка почвы на глубину более 0,3 метра, осуществляется на основании письменного разрешения эксплуатационной организации газораспределительных сетей.; Реестровый номер границы: 89:11-6.245; Вид объекта реестра границ: Зона с особыми условиями использования территории; Вид зоны по документу: ЗОУИТ объекта: Линейное сооружение:Газопровод; Тип зоны: Охранная зона инженерных коммуникаций; Номер: б/н</p>
Весь	<p>вид ограничения (обременения): ограничения прав на земельный участок, предусмотренные статьей 56 Земельного кодекса Российской Федерации; Срок действия: не установлен; реквизиты документа-основания: свидетельство о государственной регистрации права от 22.05.2009 № 72 НЛ 161921; Содержание ограничения (обременения): Ширина охранной зоны составляет 2 метра с каждой стороны от оси трассы подземного кабеля. Ограничения установлены в соответствии с пунктами 48;49 постановления Правительства РФ от 09.06.1995 №578"Об утверждении Правил охраны линий и сооружений связи Российской Федерации". Пункт 48. В пределах охранных зон без письменного согласия и присутствия представителей предприятий,эксплуатирующих линии связи и линии радиодификации,юридическим и физическим лицам запрещается:</p> <p>а)осуществлять всякого рода строительные,монтажные и взрывные работы,планировку грунта землеройными механизмами(за исключением зон песчаных барханов)и земляные работы(за исключением вспашки на глубину не более 0,3метра);</p> <p>б)производить геолого-съемочные,поисковые,геодезические и другие изыскательские работы,которые связаны с бурением скважин,шурфованием, взятием проб; в)производить посадку деревьев,располагать полевые станы,содержатьскот,складироватьматериалы,корма и удобрения,жечькостры,устанавливатьстрельбища;тракторов и механизмов,строить каналы(арыки),устанавливать заграждения и другие препятствия; г)устанавливать проезды и стоянки автотранспорта, тракторов и механизмов, провозить негабаритные грузы под проводами воздушных линий связи и линий радиодификации, строить каналы (арыки), устанавливать заграждения и другие препятствия; д)устанавливать причалы для стоянки судов,барж и плавучих кранов,производитьпогрузочноразгрузочные,подводно-технические,дноуглубительные и землечерпательные работы,выделять рыбопромысловые участки, производить добычу рыбы,других водных животных,а так же водных растений придонными орудиями лова,устанавливатьводопой,производить колку и заготовку льда. Судам и другим плавучим средствам запрещается бросать якоря,проходить с отданными якорями,цепями, лотами, волокушами и тралами; е)производить строительство и реконструкцию линий электропередач,радиостанций и других объектов,излучающих электромагнитную энергию</p>



ДОКУМЕНТ ПОДПИСАН
ЭЛЕКТРОННОЙ ПОДПИСЬЮ

Сертификат: 00BV056B7401CB38D2B3576ACDC8425108

Владелец: ФЕДЕРАЛЬНАЯ СЛУЖБА ГОСУДАРСТВЕННОЙ
РЕГИСТРАЦИИ, КАДАСТРА И КАРТОГРАФИИ
Действителен: с 27.06.2023 по 19.09.2024

полное наименование должности

инициалы, фамилия

Земельный участок			
вид объекта недвижимости			
Лист № 9 раздела 4.1	Всего листов раздела 4.1: 11	Всего разделов: 8	Всего листов выписки: 56
09.08.2024г. № КУВИ-001/2024-203177694			
Кадастровый номер:		89:11:000000:8465	
		<p>и оказывающих опасное воздействие на линии связи и линии радиификации; ж)производить защиту подземных коммуникаций от коррозии без учета проходящих подземных кабельных линий связи. Пункт 49. Юридическим и физическим лицам запрещаются всякого рода действия,которые могут нарушить нормальную работу линий связи: а)производить снос и реконструкцию зданий и мостов,осуществлять переустройство коллекторов,тоннелей метрополитена и железных дорог,где проложены кабели связи,установлены столбы воздушных линий связи и линий радиификации,размещены технические сооружения радиорелейных станций,кабельные ящики и распределительные коробки,без предварительного выноса заказчиком(застройщиком)линий и сооружений радиификации по согласованию с предприятиями,в ведении которых находятся эти линии и сооружения;</p> <p>б)производить засыпку трасс подземных кабельных линий связи,устраивать на этих трассах временные склады,стоки химически активных веществ и свалки промышленных, бытовых и прочих отходов,ломать замерные, сигнальные,предупредительные и телефонные колодцы; в)открывать двери и люки необслуживаемых усилительных и регенерационных пунктов(наземных и подземных) и радиорелейных станций,кабельных колодцев телефонной канализации,распределительных шкафов и кабельных ящиков,а также подключаться к линиям связи(за исключением лиц,обслуживающих эти линии); г)огораживать трассы линий связи,препятствуя свободному доступу к ним технического персонала; д)самовольно подключаться к абонентской телефонной линии и линии радиификации в целях пользования услугами связи; е)совершать иные действия,которые могут причинить повреждения сооружениям связи и радиификации (повредить опоры и арматуры,воздушных линий связи, обрывать провода,набрасывать на них посторонние предметы и другое).;</p> <p>Реестровый номер границы: 89:11-6.261; Вид объекта реестра границ: Зона с особыми условиями использования территории; Вид зоны по документу: Охранная зона объекта "Телефонная канализация системы технологической связи"; Тип зоны: Охранная зона линий и сооружений связи и линий и сооружений радиификации; Номер: -; Индекс: -</p>	
	Весь	<p>вид ограничения (обременения): ограничения прав на земельный участок, предусмотренные статьей 56 Земельного кодекса Российской Федерации; Срок действия: не установлен; реквизиты документа-основания: приказ об установлении приаэродромной территории аэродрома Новый Уренгой от 01.02.2021 № 52-П выдан: Федеральное агентство воздушного транспорта (РОСАВИАЦИЯ); Содержание ограничения (обременения): В соответствии п. 2в Правил выделения на приаэродромной территории подзон, утвержденных Постановлением Правительства РФ от 2 декабря 2017 г. № 1460 при установлении третьей подзоны приаэродромной территории устанавливаются ограничения использования объектов недвижимости и осуществления деятельности: запрещается размещать объекты, высота которых превышает ограничения, установленные уполномоченным Правительством Российской Федерации федеральным органом исполнительной власти (далее - уполномоченный федеральный орган) при установлении соответствующей приаэродромной территории.; Реестровый номер границы: 89:11-6.539; Вид объекта реестра границ: Зона с особыми условиями использования территории; Вид зоны по документу: Третья подзона приаэродромной территории аэродрома Новый Уренгой; Тип зоны: Охранная зона транспорта</p>	



ДОКУМЕНТ ПОДПИСАН
ЭЛЕКТРОННОЙ ПОДПИСЬЮ

Сертификат: 00BV056B7401CB38D2B3576ACDC8425108

Владелец: ФЕДЕРАЛЬНАЯ СЛУЖБА ГОСУДАРСТВЕННОЙ
РЕГИСТРАЦИИ, КАДАСТРА И КАРТОГРАФИИ
Действителен: с 27.06.2023 по 19.09.2024

полное наименование должности

инициалы, фамилия

Земельный участок			
вид объекта недвижимости			
Лист № 10 раздела 4.1	Всего листов раздела 4.1: 11	Всего разделов: 8	Всего листов выписки: 56

09.08.2024г. № КУВИ-001/2024-203177694

Кадастровый номер: 89:11:000000:8465

	Весь	вид ограничения (обременения): ограничения прав на земельный участок, предусмотренные статьей 56 Земельного кодекса Российской Федерации; Срок действия: не установлен; реквизиты документа-основания: приказ об установлении приаэродромной территории аэродрома Новый Уренгой от 01.02.2021 № 52-П выдан: Федеральное агентство воздушного транспорта (РОСАВИАЦИЯ); Содержание ограничения (обременения): В соответствии п. 2г Правил выделения на приаэродромной территории подзон, утвержденных Постановлением Правительства РФ от 2 декабря 2017 г. № 1460 при установлении четвертой подзоны приаэродромной территории устанавливаются ограничения использования объектов недвижимости и осуществления деятельности: запрещается размещать объекты, создающие помехи в работе наземных объектов средств и систем обслуживания воздушного движения, навигации, посадки и связи, предназначенных для организации воздушного движения и расположенных вне первой подзоны.; Реестровый номер границы: 89:11-6.540; Вид объекта реестра границ: Зона с особыми условиями использования территории; Вид зоны по документу: Четвертая подзона приаэродромной территории аэродрома Новый Уренгой; Тип зоны: Охранная зона транспорта
	Весь	вид ограничения (обременения): ограничения прав на земельный участок, предусмотренные статьей 56 Земельного кодекса Российской Федерации; Срок действия: не установлен; реквизиты документа-основания: приказ об установлении приаэродромной территории аэродрома Новый Уренгой от 01.02.2021 № 52-П выдан: Федеральное агентство воздушного транспорта (РОСАВИАЦИЯ); Содержание ограничения (обременения): В соответствии п. 2д Правил выделения на приаэродромной территории подзон, утвержденных Постановлением Правительства РФ от 2 декабря 2017 г. № 1460 при установлении пятой подзоны приаэродромной территории устанавливаются ограничения использования объектов недвижимости и осуществления деятельности: запрещается размещать опасные производственные объекты, определенные Федеральным законом "О промышленной безопасности опасных производственных объектов", функционирование которых может повлиять на безопасность полетов воздушных судов.; Реестровый номер границы: 89:11-6.541; Вид объекта реестра границ: Зона с особыми условиями использования территории; Вид зоны по документу: Пятая подзона приаэродромной территории аэродрома Новый Уренгой; Тип зоны: Охранная зона транспорта
	Весь	вид ограничения (обременения): ограничения прав на земельный участок, предусмотренные статьей 56 Земельного кодекса Российской Федерации; Срок действия: не установлен; реквизиты документа-основания: приказ об установлении приаэродромной территории аэродрома Новый Уренгой от 01.02.2021 № 52-П выдан: Федеральное агентство воздушного транспорта (РОСАВИАЦИЯ); Содержание ограничения (обременения): При установлении приаэродромной территории устанавливаются ограничения использования земельных участков и (или) расположенных на них объектов недвижимости и осуществления экономической и иной деятельности в соответствии с Решением об установлении приаэродромной территории аэродрома Надым, принятым Приказом РОСАВИАЦИИ № 52-П от 01.02.2021 г. Срок установления ограничений бессрочный.; Реестровый номер границы: 89:11-6.536; Вид объекта реестра границ: Зона с особыми условиями использования территории;



ДОКУМЕНТ ПОДПИСАН
ЭЛЕКТРОННОЙ ПОДПИСЬЮ

Сертификат: 00BV056B7401CB38D2B3576ACDC8425108

Владелец: ФЕДЕРАЛЬНАЯ СЛУЖБА ГОСУДАРСТВЕННОЙ

РЕГИСТРАЦИИ, КАДАСТРА И КАРТОГРАФИИ

Действителен: с 27.06.2023 по 19.09.2024

полное наименование должности

инициалы, фамилия

Земельный участок			
вид объекта недвижимости			
Лист № 11 раздела 4.1	Всего листов раздела 4.1: 11	Всего разделов: 8	Всего листов выписки: 56
09.08.2024г. № КУВИ-001/2024-203177694			
Кадастровый номер:		89:11:000000:8465	
		Вид зоны по документу: Приаэродромная территория аэродрома Новый Уренгой; Тип зоны: Охранная зона транспорта	
	Весь	вид ограничения (обременения): ограничения прав на земельный участок, предусмотренные статьей 56 Земельного кодекса Российской Федерации; Срок действия: не установлен; реквизиты документа-основания: приказ об установлении приаэродромной территории аэродрома Новый Уренгой от 01.02.2021 № 52-П выдан: Федеральное агентство воздушного транспорта (РОСАВИАЦИЯ); Содержание ограничения (обременения): В соответствии п. 2д Правил выделения на приаэродромной территории подзон, утвержденных Постановлением Правительства РФ от 2 декабря 2017 г. № 1460 при установлении пятой подзоны приаэродромной территории устанавливаются ограничения использования объектов недвижимости и осуществления деятельности: запрещается размещать опасные производственные объекты, определенные Федеральным законом "О промышленной безопасности опасных производственных объектов", функционирование которых может повлиять на безопасность полетов воздушных судов.; Реестровый номер границы: 89:11-6.542; Вид объекта реестра границ: Зона с особыми условиями использования территории; Вид зоны по документу: Шестая подзона приаэродромной территории аэродрома Новый Уренгой; Тип зоны: Охранная зона транспорта	

полное наименование должности		ДОКУМЕНТ ПОДПИСАН	инициалы, фамилия
	ЭЛЕКТРОННОЙ ПОДПИСЬЮ		
	Сертификат: 00ВВ056В7401СВ38D2В3576АСDС8425108		
	Владелец: ФЕДЕРАЛЬНАЯ СЛУЖБА ГОСУДАРСТВЕННОЙ		
	РЕГИСТРАЦИИ, КАДАСТРА И КАРТОГРАФИИ		
	Действителен: с 27.06.2023 по 19.09.2024		

Выписка из Единого государственного реестра недвижимости об объекте недвижимости
Сведения о частях земельного участка

Земельный участок			
вид объекта недвижимости			

Лист № 1 раздела 4.2	Всего листов раздела 4.2: 14	Всего разделов: 8	Всего листов выписки: 56
----------------------	------------------------------	-------------------	--------------------------

09.08.2024г. № КУВИ-001/2024-203177694

Кадастровый номер: 89:11:000000:8465

Сведения о характерных точках границы части (частей) земельного участка

Учетный номер части: 89:11:000000:8465/1

Система координат МСК-89, зона 4МСК-89, зона 4МСК-89, зона 4

Номер точки	Координаты, м		Описание закрепления на местности	Средняя квадратичная погрешность определения координат характерных точек границ земельного участка, м
	X	Y		
1	2	3	4	5
1	1522832.1	4438036.46	-	-
2	1522829.63	4438037.02	-	-
3	1522828.17	4438037.31	-	-
4	1522825.66	4438014.99	-	-
5	1522829.59	4438014.11	-	-
1	1522832.1	4438036.46	-	-
1	1522654.39	4438047.73	-	-
2	1522654.02	4438047.74	-	-
3	1522641.8	4438045.85	-	-
4	1522667.03	4438041.48	-	-
5	1522664.58	4438029.62	-	-
6	1522664.81	4438028.21	-	-
7	1522666.34	4438027.34	-	-
8	1522667.87	4438027.82	-	-
9	1522668.5	4438028.8	-	-
10	1522671.37	4438042.69	-	-
11	1522671.14	4438044.1	-	-
12	1522669.75	4438045.07	-	-
1	1522654.39	4438047.73	-	-
1	1522753.1	4438048.67	-	-
2	1522749.1	4438049.05	-	-



ДОКУМЕНТ ПОДПИСАН
ЭЛЕКТРОННОЙ ПОДПИСЬЮ

Сертификат: 00BV056B7401CB38D2B3576ACDC8425108
Владелец: ФЕДЕРАЛЬНАЯ СЛУЖБА ГОСУДАРСТВЕННОЙ
РЕГИСТРАЦИИ, КАДАСТРА И КАРТОГРАФИИ
Действителен: с 27.06.2023 по 19.09.2024

полное наименование должности		инициалы, фамилия
-------------------------------	--	-------------------

Земельный участок

вид объекта недвижимости

Лист № 2 раздела 4.2

Всего листов раздела 4.2: 14

Всего разделов: 8

Всего листов выписки: 56

09.08.2024г. № КУВИ-001/2024-203177694

Кадастровый номер:

89:11:000000:8465

1	2	3	4	5
3	1522745.41	4438027.3	-	-
4	1522747.48	4438027.08	-	-
5	1522747.54	4438028.03	-	-
6	1522749.56	4438027.89	-	-
1	1522753.1	4438048.67	-	-



ДОКУМЕНТ ПОДПИСАН
ЭЛЕКТРОННОЙ ПОДПИСЬЮ

Сертификат: 00ВВ056В7401СВ38D2В3576АСDС8425108

Владелец: ФЕДЕРАЛЬНАЯ СЛУЖБА ГОСУДАРСТВЕННОЙ

РЕГИСТРАЦИИ, КАДАСТРА И КАРТОГРАФИИ

Действителен: с 27.06.2023 по 19.09.2024

полное наименование должности

инициалы, фамилия

Земельный участок

вид объекта недвижимости

Лист № 3 раздела 4.2

Всего листов раздела 4.2: 14

Всего разделов: 8

Всего листов выписки: 56

09.08.2024г. № КУВИ-001/2024-203177694

Кадастровый номер:

89:11:000000:8465

Сведения о характерных точках границы части (частей) земельного участка

Учетный номер части: 89:11:000000:8465/2

Система координат МСК-89, зона 4

Номер точки	Координаты, м		Описание закрепления на местности	Средняя квадратичная погрешность определения координат характерных точек границ земельного участка, м
	X	Y		
1	2	3	4	5
1	1522669.17	4438048.46	-	-
2	1522665.18	4438048.13	-	-
3	1522666.09	4438026.33	-	-
4	1522666.68	4438026.41	-	-
5	1522669.49	4438026.65	-	-
6	1522669.5	4438026.19	-	-
7	1522670.1	4438026.19	-	-
1	1522669.17	4438048.46	-	-



ДОКУМЕНТ ПОДПИСАН
ЭЛЕКТРОННОЙ ПОДПИСЬЮ

Сертификат: 00ВВ056В7401СВ38D2В3576АСDС8425108

Владелец: ФЕДЕРАЛЬНАЯ СЛУЖБА ГОСУДАРСТВЕННОЙ

РЕГИСТРАЦИИ, КАДАСТРА И КАРТОГРАФИИ

Действителен: с 27.06.2023 по 19.09.2024

полное наименование должности

инициалы, фамилия

Земельный участок

вид объекта недвижимости

Лист № 4 раздела 4.2

Всего листов раздела 4.2: 14

Всего разделов: 8

Всего листов выписки: 56

09.08.2024г. № КУВИ-001/2024-203177694

Кадастровый номер:

89:11:000000:8465

Сведения о характерных точках границы части (частей) земельного участка

Учетный номер части: 89:11:000000:8465/3

Система координат МСК-89, зона 4МСК-89, зона 4

Номер точки	Координаты, м		Описание закрепления на местности	Средняя квадратичная погрешность определения координат характерных точек границ земельного участка, м
	X	Y		
1	2	3	4	5
1	1522354.53	4437901.12	-	-
2	1522352.67	4437899.32	-	-
3	1522355.12	4437869.93	-	-
4	1522355.84	4437870.72	-	-
5	1522356.97	4437871.89	-	-
1	1522354.53	4437901.12	-	-
1	1522362.76	4437976.7	-	-
2	1522361.72	4437970.88	-	-
3	1522360.93	4437966.38	-	-
4	1522360.77	4437965.45	-	-
5	1522361.55	4437965.31	-	-
1	1522362.76	4437976.7	-	-



ДОКУМЕНТ ПОДПИСАН
ЭЛЕКТРОННОЙ ПОДПИСЬЮ

Сертификат: 00ВВ056В7401СВ38D2В3576АСDC8425108

Владелец: ФЕДЕРАЛЬНАЯ СЛУЖБА ГОСУДАРСТВЕННОЙ

РЕГИСТРАЦИИ, КАДАСТРА И КАРТОГРАФИИ

Действителен: с 27.06.2023 по 19.09.2024

полное наименование должности

инициалы, фамилия

Земельный участок

вид объекта недвижимости

Лист № 5 раздела 4.2

Всего листов раздела 4.2: 14

Всего разделов: 8

Всего листов выписки: 56

09.08.2024г. № КУВИ-001/2024-203177694

Кадастровый номер:

89:11:000000:8465

Сведения о характерных точках границы части (частей) земельного участка

Учетный номер части: 89:11:000000:8465/4

Система координат МСК-89, зона 4МСК-89, зона 4МСК-89, зона 4

Номер точки	Координаты, м		Описание закрепления на местности	Средняя квадратичная погрешность определения координат характерных точек границ земельного участка, м
	X	Y		
1	2	3	4	5
1	1522589.14	4438035.25	-	-
2	1522582.17	4438033.56	-	-
3	1522581.99	4438033.35	-	-
4	1522581.78	4438032.84	-	-
5	1522581.44	4438032.76	-	-
6	1522551.92	4438000.64	-	-
7	1522555.37	4438002.04	-	-
8	1522559.73	4438003.24	-	-
1	1522589.14	4438035.25	-	-
1	1522619.46	4438042.39	-	-
2	1522615.28	4438041.57	-	-
3	1522615.25	4438041.56	-	-
4	1522615.18	4438041.18	-	-
5	1522614.35	4438041.35	-	-
6	1522605.11	4438039.11	-	-
7	1522616.39	4438036.86	-	-
8	1522616.78	4438036.82	-	-
9	1522618.51	4438037.82	-	-
10	1522618.75	4438038.46	-	-
1	1522619.46	4438042.39	-	-
1	1522654.38	4438047.73	-	-
2	1522654.02	4438047.74	-	-
3	1522641.8	4438045.85	-	-
4	1522667.03	4438041.48	-	-



ДОКУМЕНТ ПОДПИСАН
ЭЛЕКТРОННОЙ ПОДПИСЬЮ

Сертификат: 00ВВ056В7401СВ38D2В3576АСDС8425108

Владелец: ФЕДЕРАЛЬНАЯ СЛУЖБА ГОСУДАРСТВЕННОЙ

РЕГИСТРАЦИИ, КАДАСТРА И КАРТОГРАФИИ

Действителен: с 27.06.2023 по 19.09.2024

полное наименование должности

инициалы, фамилия

Земельный участок

вид объекта недвижимости

Лист № 6 раздела 4.2

Всего листов раздела 4.2: 14

Всего разделов: 8

Всего листов выписки: 56

09.08.2024г. № КУВИ-001/2024-203177694

Кадастровый номер:

89:11:000000:8465

1	2	3	4	5
5	1522664.58	4438029.62	-	-
6	1522664.81	4438028.21	-	-
7	1522666.18	4438027.24	-	-
8	1522669.42	4438026.64	-	-
9	1522669.49	4438026.65	-	-
10	1522669.49	4438026.63	-	-
11	1522670.5	4438026.44	-	-
12	1522670.5	4438026.74	-	-
13	1522684.31	4438027.97	-	-
14	1522681.77	4438028.45	-	-
15	1522668.91	4438030.81	-	-
16	1522671.37	4438042.69	-	-
17	1522671.14	4438044.1	-	-
18	1522669.75	4438045.07	-	-
1	1522654.38	4438047.73	-	-



ДОКУМЕНТ ПОДПИСАН
ЭЛЕКТРОННОЙ ПОДПИСЬЮ

Сертификат: 00ВВ056В7401СВ38D2В3576АСDС8425108

Владелец: ФЕДЕРАЛЬНАЯ СЛУЖБА ГОСУДАРСТВЕННОЙ

РЕГИСТРАЦИИ, КАДАСТРА И КАРТОГРАФИИ

Действителен: с 27.06.2023 по 19.09.2024

полное наименование должности

инициалы, фамилия

Земельный участок

вид объекта недвижимости

Лист № 7 раздела 4.2

Всего листов раздела 4.2: 14

Всего разделов: 8

Всего листов выписки: 56

09.08.2024г. № КУВИ-001/2024-203177694

Кадастровый номер:

89:11:000000:8465

Сведения о характерных точках границы части (частей) земельного участка

Учетный номер части: 89:11:000000:8465/5

Система координат МСК-89, зона 4МСК-89, зона 4

Номер точки	Координаты, м		Описание закрепления на местности	Средняя квадратичная погрешность определения координат характерных точек границ земельного участка, м
	X	Y		
1	2	3	4	5
1	1522368.35	4437963.29	-	-
2	1522369.17	4437968.46	-	-
3	1522370.48	4437976.8	-	-
4	1522368.54	4437977.42	-	-
5	1522367.23	4437969.09	-	-
6	1522366.46	4437964.13	-	-
1	1522368.35	4437963.29	-	-
1	1522365.77	4437966.74	-	-
2	1522366.24	4437969.41	-	-
3	1522367.73	4437977.66	-	-
4	1522367.35	4437977.79	-	-
1	1522365.77	4437966.74	-	-



ДОКУМЕНТ ПОДПИСАН
ЭЛЕКТРОННОЙ ПОДПИСЬЮ

Сертификат: 00ВВ056В7401СВ38D2В3576АСDC8425108

Владелец: ФЕДЕРАЛЬНАЯ СЛУЖБА ГОСУДАРСТВЕННОЙ

РЕГИСТРАЦИИ, КАДАСТРА И КАРТОГРАФИИ

Действителен: с 27.06.2023 по 19.09.2024

полное наименование должности

инициалы, фамилия

Земельный участок

вид объекта недвижимости

Лист № 8 раздела 4.2

Всего листов раздела 4.2: 14

Всего разделов: 8

Всего листов выписки: 56

09.08.2024г. № КУВИ-001/2024-203177694

Кадастровый номер:

89:11:000000:8465

Сведения о характерных точках границы части (частей) земельного участка

Учетный номер части: 89:11:000000:8465/6

Система координат

Номер точки	Координаты, м		Описание закрепления на местности	Средняя квадратичная погрешность определения координат характерных точек границ земельного участка, м
	X	Y		
1	2	3	4	5
1	1522313.56	4437855.01	-	-
2	1522308.18	4437848.54	-	-
3	1522302.14	4437839.81	-	-
1	1522313.56	4437855.01	-	-
1	1522405.61	4437917.52	-	-
2	1522406.36	4437920.72	-	-
3	1522389.66	4437907.53	-	-
4	1522386.47	4437904.41	-	-
5	1522386.65	4437907.07	-	-
6	1522386.46	4437926.2	-	-
7	1522385.68	4437929.55	-	-
8	1522383.96	4437928.13	-	-
9	1522384.46	4437925.96	-	-
10	1522384.65	4437907.13	-	-
11	1522384.32	4437902.31	-	-
12	1522353.81	4437872.38	-	-
13	1522321.69	4437833.78	-	-
14	1522293.92	4437792.43	-	-
15	1522270.3	4437747.9	-	-
16	1522256.28	4437715.38	-	-
17	1522256.73	4437715.17	-	-
18	1522259.38	4437720.9	-	-
19	1522261.19	4437720.06	-	-
20	1522266.13	4437732.58	-	-



ДОКУМЕНТ ПОДПИСАН
ЭЛЕКТРОННОЙ ПОДПИСЬЮ

Сертификат: 00ВВ056В7401СВ38D2В3576АСDС8425108

Владелец: ФЕДЕРАЛЬНАЯ СЛУЖБА ГОСУДАРСТВЕННОЙ

РЕГИСТРАЦИИ, КАДАСТРА И КАРТОГРАФИИ

Действителен: с 27.06.2023 по 19.09.2024

полное наименование должности

инициалы, фамилия

Земельный участок

вид объекта недвижимости

Лист № 9 раздела 4.2

Всего листов раздела 4.2: 14

Всего разделов: 8

Всего листов выписки: 56

09.08.2024г. № КУВИ-001/2024-203177694

Кадастровый номер:

89:11:000000:8465

1	2	3	4	5
21	1522272.65	4437746.92	-	-
22	1522279.75	4437761.31	-	-
23	1522285.62	4437772.59	-	-
24	1522286.07	4437775.31	-	-
25	1522328.35	4437839.58	-	-
26	1522331.4	4437842.3	-	-
27	1522339.37	4437852.05	-	-
28	1522344.23	4437857.85	-	-
29	1522350.98	4437865.33	-	-
30	1522355.84	4437870.72	-	-
31	1522368.06	4437883.37	-	-
32	1522388.45	4437902.89	-	-
33	1522388.49	4437903.36	-	-
34	1522391.18	4437905.85	-	-
35	1522391.19	4437905.86	-	-
36	1522393.39	4437907.89	-	-
37	1522397.02	4437910.96	-	-
38	1522396.97	4437910.16	-	-
1	1522405.61	4437917.52	-	-
1	1522534.06	4438018.22	-	-
2	1522530.1	4438016.78	-	-
3	1522532.54	4438013.66	-	-
4	1522532.72	4438013.8	-	-
5	1522537.95	4437997.6	-	-
6	1522536.93	4437997.23	-	-
7	1522537.17	4437996.57	-	-
8	1522515.6	4437988.29	-	-
9	1522492.83	4437977.55	-	-
10	1522476.04	4437968.47	-	-



ДОКУМЕНТ ПОДПИСАН
ЭЛЕКТРОННОЙ ПОДПИСЬЮ

Сертификат: 00ВВ056В7401СВ38D2В3576АСDC8425108

Владелец: ФЕДЕРАЛЬНАЯ СЛУЖБА ГОСУДАРСТВЕННОЙ

РЕГИСТРАЦИИ, КАДАСТРА И КАРТОГРАФИИ

Действителен: с 27.06.2023 по 19.09.2024

полное наименование должности

инициалы, фамилия

Земельный участок

вид объекта недвижимости

Лист № 10 раздела 4.2

Всего листов раздела 4.2: 14

Всего разделов: 8

Всего листов выписки: 56

09.08.2024г. № КУВИ-001/2024-203177694

Кадастровый номер:

89:11:000000:8465

1	2	3	4	5
11	1522475.8	4437968.53	-	-
12	1522475.75	4437968.31	-	-
13	1522470.87	4437965.68	-	-
14	1522457.84	4437957.79	-	-
15	1522457.39	4437955.16	-	-
16	1522464.46	4437959.34	-	-
17	1522464.43	4437959.03	-	-
18	1522475.73	4437965.56	-	-
19	1522484.92	4437970.51	-	-
20	1522485.44	4437971.12	-	-
21	1522492.92	4437975.07	-	-
22	1522492.92	4437974.74	-	-
23	1522493.92	4437974.74	-	-
24	1522493.93	4437975.58	-	-
25	1522499.38	4437978.21	-	-
26	1522499.25	4437977.89	-	-
27	1522515.65	4437985.62	-	-
28	1522523.48	4437989.54	-	-
29	1522539.48	4437995.56	-	-
30	1522555.37	4438002.04	-	-
31	1522562.96	4438004.12	-	-
32	1522580.49	4438009.51	-	-
33	1522587.44	4438011.56	-	-
34	1522590.32	4438012.35	-	-
35	1522606.72	4438016.77	-	-
36	1522635.19	4438021.91	-	-
37	1522666.68	4438026.41	-	-
38	1522669.49	4438026.65	-	-
39	1522669.5	4438026.19	-	-



ДОКУМЕНТ ПОДПИСАН
ЭЛЕКТРОННОЙ ПОДПИСЬЮ

Сертификат: 00ВВ056В7401СВ38D2В3576АСDС8425108

Владелец: ФЕДЕРАЛЬНАЯ СЛУЖБА ГОСУДАРСТВЕННОЙ

РЕГИСТРАЦИИ, КАДАСТРА И КАРТОГРАФИИ

Действителен: с 27.06.2023 по 19.09.2024

полное наименование должности

инициалы, фамилия

Земельный участок

вид объекта недвижимости

Лист № 11 раздела 4.2

Всего листов раздела 4.2: 14

Всего разделов: 8

Всего листов выписки: 56

09.08.2024г. № КУВИ-001/2024-203177694

Кадастровый номер:

89:11:000000:8465

1	2	3	4	5
40	1522670.5	4438026.19	-	-
41	1522670.5	4438026.74	-	-
42	1522689	4438028.4	-	-
43	1522696.22	4438028.69	-	-
44	1522706.35	4438028.84	-	-
45	1522722.96	4438029	-	-
46	1522735.53	4438028.35	-	-
47	1522747.48	4438027.08	-	-
48	1522747.54	4438028.03	-	-
49	1522751.07	4438027.78	-	-
50	1522751.04	4438026.86	-	-
51	1522759.9	4438025.99	-	-
52	1522783.93	4438022.93	-	-
53	1522807.67	4438019.01	-	-
54	1522854.92	4438008.45	-	-
55	1522856.87	4438008.02	-	-
56	1522857.35	4438010.16	-	-
57	1522808.07	4438021.18	-	-
58	1522760.09	4438028.18	-	-
59	1522710.08	4438030.56	-	-
60	1522660.01	4438027.54	-	-
61	1522635.22	4438024.04	-	-
62	1522610.66	4438019.32	-	-
63	1522586.4	4438013.42	-	-
64	1522562.26	4438006.2	-	-
65	1522540.9	4437998.01	-	-
66	1522540.69	4437998.6	-	-
67	1522539.83	4437998.29	-	-
68	1522534.4	4438015.11	-	-



ДОКУМЕНТ ПОДПИСАН
ЭЛЕКТРОННОЙ ПОДПИСЬЮ

Сертификат: 00ВВ056В7401СВ38D2В3576АСDС8425108

Владелец: ФЕДЕРАЛЬНАЯ СЛУЖБА ГОСУДАРСТВЕННОЙ

РЕГИСТРАЦИИ, КАДАСТРА И КАРТОГРАФИИ

Действителен: с 27.06.2023 по 19.09.2024

полное наименование должности

инициалы, фамилия

Земельный участок

вид объекта недвижимости

Лист № 12 раздела 4.2

Всего листов раздела 4.2: 14

Всего разделов: 8

Всего листов выписки: 56

09.08.2024г. № КУВИ-001/2024-203177694

Кадастровый номер:

89:11:000000:8465

1	2	3	4	5
69	1522535.7	4438016.12	-	-
1	1522534.06	4438018.22	-	-



ДОКУМЕНТ ПОДПИСАН
ЭЛЕКТРОННОЙ ПОДПИСЬЮ

Сертификат: 00ВВ056В7401СВ38D2В3576АСDС8425108

Владелец: ФЕДЕРАЛЬНАЯ СЛУЖБА ГОСУДАРСТВЕННОЙ

РЕГИСТРАЦИИ, КАДАСТРА И КАРТОГРАФИИ

Действителен: с 27.06.2023 по 19.09.2024

полное наименование должности

инициалы, фамилия

Земельный участок

вид объекта недвижимости

Лист № 13 раздела 4.2

Всего листов раздела 4.2: 14

Всего разделов: 8

Всего листов выписки: 56

09.08.2024г. № КУВИ-001/2024-203177694

Кадастровый номер:

89:11:000000:8465

Сведения о характерных точках границы части (частей) земельного участка

Учетный номер части: 89:11:000000:8465/7

Система координат

Номер точки	Координаты, м		Описание закрепления на местности	Средняя квадратичная погрешность определения координат характерных точек границ земельного участка, м
	X	Y		
1	2	3	4	5
1	1522580.49	4438009.51	-	-
2	1522587.44	4438011.56	-	-
3	1522590.32	4438012.35	-	-
4	1522606.72	4438016.77	-	-
5	1522613	4438017.9	-	-
6	1522616.29	4438041.77	-	-
7	1522615.28	4438041.57	-	-
8	1522582.06	4438033.53	-	-
9	1522581.78	4438032.84	-	-
10	1522574.42	4438031.05	-	-
11	1522571.05	4438006.61	-	-
12	1522580.49	4438009.51	-	-



ДОКУМЕНТ ПОДПИСАН
ЭЛЕКТРОННОЙ ПОДПИСЬЮ

Сертификат: 00ВВ056В7401СВ38D2В3576АСDС8425108

Владелец: ФЕДЕРАЛЬНАЯ СЛУЖБА ГОСУДАРСТВЕННОЙ

РЕГИСТРАЦИИ, КАДАСТРА И КАРТОГРАФИИ

Действителен: с 27.06.2023 по 19.09.2024

полное наименование должности

инициалы, фамилия

Земельный участок

вид объекта недвижимости

Лист № 14 раздела 4.2

Всего листов раздела 4.2: 14

Всего разделов: 8

Всего листов выписки: 56

09.08.2024г. № КУВИ-001/2024-203177694

Кадастровый номер:

89:11:000000:8465

Сведения о характерных точках границы части (частей) земельного участка

Учетный номер части: 89:11:000000:8465/8

Система координат

Номер точки	Координаты, м		Описание закрепления на местности	Средняя квадратичная погрешность определения координат характерных точек границ земельного участка, м
	X	Y		
1	2	3	4	5
1	1522664.59	4438048.07	-	-
2	1522662.59	4438047.9	-	-
3	1522662.61	4438025.83	-	-
4	1522664.6	4438026.11	-	-
5	1522664.59	4438048.07	-	-
1	1522668.51	4438026.57	-	-
2	1522673.09	4438049.52	-	-
3	1522672.56	4438049.47	-	-
4	1522672.78	4438048.76	-	-
5	1522670.86	4438048.6	-	-
6	1522666.43	4438026.37	-	-
7	1522666.68	4438026.41	-	-
8	1522668.51	4438026.57	-	-



ДОКУМЕНТ ПОДПИСАН
ЭЛЕКТРОННОЙ ПОДПИСЬЮ

Сертификат: 00ВВ056В7401СВ38D2В3576АСDС8425108

Владелец: ФЕДЕРАЛЬНАЯ СЛУЖБА ГОСУДАРСТВЕННОЙ

РЕГИСТРАЦИИ, КАДАСТРА И КАРТОГРАФИИ

Действителен: с 27.06.2023 по 19.09.2024

полное наименование должности

инициалы, фамилия