

**Филиал публично-правовой компании "Роскадастр" по Ямало-Ненецкому автономному округу**

полное наименование органа регистрации прав

**Выписка из Единого государственного реестра недвижимости об объекте недвижимости**

**Сведения о характеристиках объекта недвижимости**

На основании запроса от 09.08.2024, поступившего на рассмотрение 09.08.2024, сообщаем, что согласно записям Единого государственного реестра недвижимости:

Раздел 1 Лист 1

<b>Земельный участок</b>			
<b>вид объекта недвижимости</b>			

Лист № 1 раздела 1	Всего листов раздела 1: 7	Всего разделов: 8	Всего листов выписки: 65
--------------------	---------------------------	-------------------	--------------------------

09.08.2024г. № КУВИ-001/2024-203177739	
Кадастровый номер:	89:11:000000:8447
Номер кадастрового квартала:	89:11:000000
Дата присвоения кадастрового номера:	29.08.2020

Ранее присвоенный государственный учетный номер:	данные отсутствуют
Местоположение:	Ямало-Ненецкий автономный округ, г Новый Уренгой, ул Индустриальная
Площадь:	30991 +/- 102
Кадастровая стоимость, руб.:	14165722.73
Кадастровые номера расположенных в пределах земельного участка объектов недвижимости:	89:11:030101:1799, 89:11:000000:6468, 89:11:000000:7471, 89:11:000000:8118, 89:11:000000:8463, 89:11:000000:13637, 89:11:030101:5377, 89:11:000000:5461, 89:11:000000:13778, 89:11:000000:3919
Кадастровые номера объектов недвижимости, из которых образован объект недвижимости:	данные отсутствуют
Кадастровые номера образованных объектов недвижимости:	данные отсутствуют
Категория земель:	Земли населенных пунктов
Виды разрешенного использования:	Улично-дорожная сеть
Сведения о кадастровом инженере:	Мотылюк Елена Николаевна, СНИЛС 076-565-202 85, договор на выполнение кадастровых работ от 28.07.2020 № 0190300010820000341-1, дата завершения кадастровых работ: 24.08.2020
Сведения о лесах, водных объектах и об иных природных объектах, расположенных в пределах земельного участка:	данные отсутствуют

полное наименование должности	 ДОКУМЕНТ ПОДПИСАН ЭЛЕКТРОННОЙ ПОДПИСЬЮ	инициалы, фамилия

Земельный участок			
вид объекта недвижимости			
Лист № 2 раздела 1	Всего листов раздела 1: 7	Всего разделов: 8	Всего листов выписки: 65
09.08.2024г. № КУВИ-001/2024-203177739			
Кадастровый номер:		89:11:000000:8447	
Сведения о том, что земельный участок полностью расположен в границах зоны с особыми условиями использования территории, территории объекта культурного наследия, публичного сервитута:		<p>Земельный участок полностью расположен в границах зоны с реестровым номером 89:11-6.539 от 20.05.2021, ограничение использования земельного участка в пределах зоны: В соответствии п. 2в Правил выделения на приаэродромной территории подзон, утвержденных Постановлением Правительства РФ от 2 декабря 2017 г. № 1460 при установлении третьей подзоны приаэродромной территории устанавливаются ограничения использования объектов недвижимости и осуществления деятельности: запрещается размещать объекты, высота которых превышает ограничения, установленные уполномоченным Правительством Российской Федерации федеральным органом исполнительной власти (далее - уполномоченный федеральный орган) при установлении соответствующей приаэродромной территории., вид/наименование: Третья подзона приаэродромной территории аэродрома Новый Уренгой, тип: Охранная зона транспорта, дата решения: 08.11.2023, номер решения: 1000-П, наименование ОГВ/ОМСУ: Федеральное агентство воздушного транспорта Земельный участок полностью расположен в границах зоны с реестровым номером 89:11-6.540 от 20.05.2021, ограничение использования земельного участка в пределах зоны: В соответствии п. 2г Правил выделения на приаэродромной территории подзон, утвержденных Постановлением Правительства РФ от 2 декабря 2017 г. № 1460 при установлении четвертой подзоны приаэродромной территории устанавливаются ограничения использования объектов недвижимости и осуществления деятельности: запрещается размещать объекты, создающие помехи в работе наземных объектов средств и систем обслуживания воздушного движения, навигации, посадки и связи, предназначенных для организации воздушного движения и расположенных вне первой подзоны., вид/наименование: Четвертая подзона приаэродромной территории аэродрома Новый Уренгой, тип: Охранная зона транспорта, дата решения: 08.11.2023, номер решения: 1000-П, наименование ОГВ/ОМСУ: Федеральное агентство воздушного транспорта Земельный участок полностью расположен в границах зоны с реестровым номером 89:11-6.541 от 20.05.2021, ограничение использования земельного участка в пределах зоны: В соответствии п. 2д Правил выделения на приаэродромной территории подзон, утвержденных Постановлением Правительства РФ от 2 декабря 2017 г. № 1460 при установлении пятой подзоны приаэродромной территории устанавливаются ограничения использования объектов недвижимости и осуществления деятельности: запрещается размещать опасные производственные объекты, определенные Федеральным законом "О промышленной безопасности опасных производственных объектов", функционирование которых может повлиять на безопасность полетов воздушных судов., вид/наименование: Пятая подзона приаэродромной территории аэродрома Новый Уренгой, тип: Охранная зона транспорта, дата решения: 08.11.2023, номер решения: 1000-П, наименование ОГВ/ОМСУ: Федеральное агентство воздушного транспорта Земельный участок полностью расположен в</p>	



ДОКУМЕНТ ПОДПИСАН  
ЭЛЕКТРОННОЙ ПОДПИСЬЮ

Сертификат: 00ВВ056В7401СВ38Д2В3576АСДС8425108

Владелец: ФЕДЕРАЛЬНАЯ СЛУЖБА ГОСУДАРСТВЕННОЙ  
РЕГИСТРАЦИИ, КАДАСТРА И КАРТОГРАФИИ  
Действителен: с 27.06.2023 по 19.09.2024

полное наименование должности

инициалы, фамилия

Земельный участок			
вид объекта недвижимости			
Лист № 3 раздела 1	Всего листов раздела 1: 7	Всего разделов: 8	Всего листов выписки: 65
09.08.2024г. № КУВИ-001/2024-203177739			
Кадастровый номер:		89:11:000000:8447	
Сведения о том, что земельный участок полностью расположен в границах зоны с особыми условиями использования территории, территории объекта культурного наследия, публичного сервитута:		границах зоны с реестровым номером 89:11-6.536 от 20.05.2021, ограничение использования земельного участка в пределах зоны: При установлении приаэродромной территории устанавливаются ограничения использования земельных участков и (или) расположенных на них объектов недвижимости и осуществления экономической и иной деятельности в соответствии с Решением об установлении приаэродромной территории аэродрома Надым, принятым Приказом РОСАВИАЦИИ № 52-П от 01.02.2021 г. Срок установления ограничений бессрочный., вид/наименование: Приаэродромная территория аэродрома Новый Уренгой, тип: Охранная зона транспорта, дата решения: 08.11.2023, номер решения: 1000-П, наименование ОГВ/ОМСУ: Федеральное агентство воздушного транспорта Земельный участок полностью расположен в границах зоны с реестровым номером 89:11-6.542 от 20.05.2021, ограничение использования земельного участка в пределах зоны: В соответствии п. 2д Правил выделения на приаэродромной территории подзон, утвержденных Постановлением Правительства РФ от 2 декабря 2017 г. № 1460 при установлении пятой подзоны приаэродромной территории устанавливаются ограничения использования объектов недвижимости и осуществления деятельности: запрещается размещать опасные производственные объекты, определенные Федеральным законом "О промышленной безопасности опасных производственных объектов", функционирование которых может повлиять на безопасность полетов воздушных судов., вид/наименование: Шестая подзона приаэродромной территории аэродрома Новый Уренгой, тип: Охранная зона транспорта, дата решения: 08.11.2023, номер решения: 1000-П, наименование ОГВ/ОМСУ: Федеральное агентство воздушного транспорта	
Сведения о том, что земельный участок расположен в границах особой экономической зоны, территории опережающего развития, зоны территориального развития в Российской Федерации, игровой зоны:		данные отсутствуют	
Сведения о том, что земельный участок расположен в границах особо охраняемой природной территории, Байкальской природной территории и ее экологических зон, лесопарковом зеленом поясе, охотничьего угодья, лесничества:		данные отсутствуют	
Сведения о расположении земельного участка и (или) расположенного на нем объекта недвижимости в границах территории, в отношении которой принято решение о резервировании земель для государственных или муниципальных нужд:		данные отсутствуют	
Сведения о результатах проведения государственного земельного надзора:		данные отсутствуют	
Сведения о расположении земельного участка в границах территории, в отношении которой утвержден проект межевания территории:		данные отсутствуют	



ДОКУМЕНТ ПОДПИСАН  
ЭЛЕКТРОННОЙ ПОДПИСЬЮ

Сертификат: 00ВВ056В7401СВ38Д2В3576АСДС8425108

Владелец: ФЕДЕРАЛЬНАЯ СЛУЖБА ГОСУДАРСТВЕННОЙ

РЕГИСТРАЦИИ, КАДАСТРА И КАРТОГРАФИИ

Действителен: с 27.06.2023 по 19.09.2024

полное наименование должности

инициалы, фамилия

Земельный участок			
вид объекта недвижимости			
Лист № 4 раздела 1	Всего листов раздела 1: 7	Всего разделов: 8	Всего листов выписки: 65
09.08.2024г. № КУВИ-001/2024-203177739			
Кадастровый номер:		89:11:000000:8447	
Условный номер земельного участка:		данные отсутствуют	
Сведения о принятии акта и (или) заключении договора, предусматривающих предоставление в соответствии с земельным законодательством исполнительным органом государственного органа власти или органом местного самоуправления, находящегося в государственной или муниципальной собственности земельного участка для строительства наемного дома социального использования или наемного дома коммерческого использования:		данные отсутствуют	
Сведения о том, что земельный участок или земельные участки образованы на основании решения об изъятии земельного участка и (или) расположенного на нем объекта недвижимости для государственных или муниципальных нужд:		данные отсутствуют	
Сведения о том, что земельный участок образован из земель или земельного участка, государственная собственность на которые не разграничена:		Земельный участок образован из земель или земельного участка, государственная собственность на которые не разграничена. В соответствии с Федеральным законом от 25 октября 2001 г. № 137-ФЗ "О введении в действие Земельного кодекса Российской Федерации" орган Муниципальное образование город Новый Уренгой уполномочен на распоряжение таким земельным участком.	
Сведения о наличии земельного спора о местоположении границ земельных участков:		данные отсутствуют	
Статус записи об объекте недвижимости:		Сведения об объекте недвижимости имеют статус "актуальные"	
Особые отметки:		Граница земельного участка состоит из 3 контуров. Учетные номера контуров и их площади: 1 - 16314.55 кв.м, 2 - 3065.71 кв.м, 3 - 11611.1 кв.м. Сведения об ограничениях права на объект недвижимости, обременениях данного объекта, не зарегистрированных в реестре прав, ограничений прав и обременений недвижимого имущества: вид ограничения (обременения): ограничения прав на земельный участок, предусмотренные статьей 56 Земельного кодекса Российской Федерации; срок действия: с 29.08.2020; реквизиты документа-основания: приказ об установлении охранной зоны газопровода (газораспределительной сети) от 10.07.2019 № 171-з выдан: Департамент имущественных отношений ЯНАО . вид ограничения (обременения): ограничения прав на земельный участок, предусмотренные статьей 56 Земельного кодекса Российской Федерации; срок действия: с 29.08.2020; реквизиты документа-основания: карта (план) объекта землеустройства от 01.06.2015 № 15_0009_K1 выдан: ООО "ТКБ"; доверенность от 07.04.2015 № 2-1-1162 выдан: филиал АО "Связьтранснефть" - "Среднеобское ПТУС". вид ограничения (обременения): ограничения прав на земельный участок, предусмотренные статьей 56 Земельного кодекса Российской Федерации; срок	



ДОКУМЕНТ ПОДПИСАН  
ЭЛЕКТРОННОЙ ПОДПИСЬЮ

Сертификат: 00BV056B7401CB38D2B3576ACDC8425108

Владелец: ФЕДЕРАЛЬНАЯ СЛУЖБА ГОСУДАРСТВЕННОЙ  
РЕГИСТРАЦИИ, КАДАСТРА И КАРТОГРАФИИ  
Действителен: с 27.06.2023 по 19.09.2024

полное наименование должности

инициалы, фамилия

## Земельный участок

вид объекта недвижимости

Лист № 5 раздела 1

Всего листов раздела 1: 7

Всего разделов: 8

Всего листов выписки: 65

09.08.2024г. № КУВИ-001/2024-203177739

Кадастровый номер:

89:11:000000:8447

действия: с 29.08.2020; реквизиты документа-основания: приказ об установлении зоны с особыми условиями использования территории от 12.09.2018 № 166-з выдан: Департамент имущественных отношений ЯНАО. вид ограничения (обременения): ограничения прав на земельный участок, предусмотренные статьей 56 Земельного кодекса Российской Федерации; срок действия: с 31.05.2021; реквизиты документа-основания: приказ об установлении приаэродромной территории аэродрома Новый Уренгой от 01.02.2021 № 52-П выдан: Федеральное агентство воздушного транспорта (РОСАВИАЦИЯ). вид ограничения (обременения): ограничения прав на земельный участок, предусмотренные статьей 56 Земельного кодекса Российской Федерации; срок действия: с 02.06.2021; реквизиты документа-основания: приказ об установлении приаэродромной территории аэродрома Новый Уренгой от 01.02.2021 № 52-П выдан: Федеральное агентство воздушного транспорта (РОСАВИАЦИЯ). вид ограничения (обременения): ограничения прав на земельный участок, предусмотренные статьей 56 Земельного кодекса Российской Федерации; срок действия: с 03.06.2021; реквизиты документа-основания: приказ об установлении приаэродромной территории аэродрома Новый Уренгой от 01.02.2021 № 52-П выдан: Федеральное агентство воздушного транспорта (РОСАВИАЦИЯ). вид ограничения (обременения): ограничения прав на земельный участок, предусмотренные статьей 56 Земельного кодекса Российской Федерации; срок действия: с 07.06.2021; реквизиты документа-основания: приказ об установлении приаэродромной территории аэродрома Новый Уренгой от 01.02.2021 № 52-П выдан: Федеральное агентство воздушного транспорта (РОСАВИАЦИЯ). вид ограничения (обременения): ограничения прав на земельный участок, предусмотренные статьей 56 Земельного кодекса Российской Федерации; срок действия: с 22.06.2021; реквизиты документа-основания: приказ об установлении приаэродромной территории аэродрома Новый Уренгой от 01.02.2021 № 52-П выдан: Федеральное агентство воздушного транспорта (РОСАВИАЦИЯ). вид ограничения (обременения): ограничения прав на земельный участок, предусмотренные статьей 56 Земельного кодекса Российской Федерации; срок действия: с 17.09.2021; реквизиты документа-основания: распоряжение об установлении публичного сервитута от 17.05.2021 № 513-рз выдан: Муниципальное образование город Новый Уренгой. вид ограничения (обременения): ограничения прав на земельный участок, предусмотренные статьей 56 Земельного кодекса Российской Федерации; срок действия: с 17.09.2021; реквизиты документа-основания: распоряжение об установлении публичного сервитута от 22.04.2021 № 390-рз выдан: Муниципальное образование город Новый Уренгой. вид ограничения (обременения): ограничения прав на земельный участок, предусмотренные статьей 56 Земельного кодекса Российской Федерации; срок действия: с



ДОКУМЕНТ ПОДПИСАН  
ЭЛЕКТРОННОЙ ПОДПИСЬЮ

Сертификат: 00BV056B7401CB38D2B3576ACDC8425108

Владелец: ФЕДЕРАЛЬНАЯ СЛУЖБА ГОСУДАРСТВЕННОЙ  
РЕГИСТРАЦИИ, КАДАСТРА И КАРТОГРАФИИ  
Действителен: с 27.06.2023 по 19.09.2024

полное наименование должности

инициалы, фамилия

## Земельный участок

вид объекта недвижимости

Лист № 6 раздела 1

Всего листов раздела 1: 7

Всего разделов: 8

Всего листов выписки: 65

09.08.2024г. № КУВИ-001/2024-203177739

Кадастровый номер:

89:11:000000:8447

21.09.2021; реквизиты документа-основания: распоряжение об установлении публичного сервитута от 22.04.2021 № 392-рз выдан: Муниципальное образование город Новый Уренгой. вид ограничения (обременения): ограничения прав на земельный участок, предусмотренные статьей 56 Земельного кодекса Российской Федерации; срок действия: с 20.06.2022; реквизиты документа-основания: приказ Об установлении границ водоохранных зон, границ прибрежных защитных полос и береговых линий (границ водных объектов) в границах муниципального образования город Новый Уренгой от 23.11.2020 № 4162 выдан: Департамент природно-ресурсного регулирования, лесных отношений и развития нефтегазового комплекса Ямало-Ненецкого автономного округа. вид ограничения (обременения): ограничения прав на земельный участок, предусмотренные статьей 56 Земельного кодекса Российской Федерации; срок действия: с 18.08.2022; реквизиты документа-основания: текстовое и графическое описание местоположения границы зоны с особыми условиями использования территории от 12.08.2022 № б/н. вид ограничения (обременения): ограничения прав на земельный участок, предусмотренные статьей 56 Земельного кодекса Российской Федерации; срок действия: с 21.03.2023; реквизиты документа-основания: решение об установлении санитарно-защитной зоны для ООО "Газпром добыча Уренгой" "Производственная база Управления аварийно-восстановительных работ (УАВР) от 29.12.2021 № 89-СЗЗ-0036-2021 выдан: Федеральная служба по надзору в сфере защиты прав потребителей и благополучия человека. вид ограничения (обременения): ограничения прав на земельный участок, предусмотренные статьей 56 Земельного кодекса Российской Федерации; срок действия: с 31.03.2023; реквизиты документа-основания: текстовое и графическое описание местоположения границы зоны с особыми условиями использования территории от 21.12.2022 № б/н. вид ограничения (обременения): ограничения прав на земельный участок, предусмотренные статьей 56 Земельного кодекса Российской Федерации; срок действия: с 30.05.2023; реквизиты документа-основания: текстовое и графическое описание местоположения границы зоны с особыми условиями использования территории от 21.12.2022 № б/н. вид ограничения (обременения): ограничения прав на земельный участок, предусмотренные статьей 56 Земельного кодекса Российской Федерации; срок действия: с 31.05.2023; реквизиты документа-основания: текстовое и графическое описание местоположения границы зоны с особыми условиями использования территории от 03.05.2023 № б/н. вид ограничения (обременения): ограничения прав на земельный участок, предусмотренные статьей 56 Земельного кодекса Российской Федерации; срок действия: с 28.12.2023; реквизиты документа-основания: графическое описание местоположения границ зоны с особыми условиями использования территории от 08.12.2023 № б/н. Земельный участок подлежит



ДОКУМЕНТ ПОДПИСАН  
ЭЛЕКТРОННОЙ ПОДПИСЬЮ

Сертификат: 00ВВ056В7401СВ38D2В3576АСDС8425108

Владелец: ФЕДЕРАЛЬНАЯ СЛУЖБА ГОСУДАРСТВЕННОЙ

РЕГИСТРАЦИИ, КАДАСТРА И КАРТОГРАФИИ

Действителен: с 27.06.2023 по 19.09.2024

полное наименование должности

инициалы, фамилия

Земельный участок			
вид объекта недвижимости			
Лист № 7 раздела 1	Всего листов раздела 1: 7	Всего разделов: 8	Всего листов выписки: 65
09.08.2024г. № КУВИ-001/2024-203177739			
Кадастровый номер:		89:11:000000:8447	
		снятию с государственного кадастрового учета по истечении пяти лет со дня его государственного кадастрового учета, если на него не будут зарегистрированы права.	
Получатель выписки:		ЩУПОВА ЕЛЕНА ЕВГЕНЬЕВНА, действующий(ая) на основании документа "" ДЕПАРТАМЕНТ ИМУЩЕСТВЕННЫХ И ЖИЛИЩНЫХ ОТНОШЕНИЙ АДМИНИСТРАЦИИ ГОРОДА НОВЫЙ УРЕНГОЙ	

полное наименование должности	 ДОКУМЕНТ ПОДПИСАН ЭЛЕКТРОННОЙ ПОДПИСЬЮ Сертификат: 00ВВ056В7401СВ38D2В3576АСDС8425108 Владелец: ФЕДЕРАЛЬНАЯ СЛУЖБА ГОСУДАРСТВЕННОЙ РЕГИСТРАЦИИ, КАДАСТРА И КАРТОГРАФИИ Действителен: с 27.06.2023 по 19.09.2024	инициалы, фамилия
-------------------------------	---	-------------------



Выписка из Единого государственного реестра недвижимости об объекте недвижимости  
Сведения о зарегистрированных правах

Земельный участок			
вид объекта недвижимости			
Лист № 1 раздела 2	Всего листов раздела 2: 2	Всего разделов: 8	Всего листов выписки: 65
09.08.2024г. № КУВИ-001/2024-203177739			
Кадастровый номер:		89:11:000000:8447	
1	Правообладатель (правообладатели):	1.1	Муниципальное казённое учреждение "Управление муниципального хозяйства", ИНН: 8904036823, ОГРН: 1028900621012
	Сведения о возможности предоставления третьим лицам персональных данных физического лица:	1.1.1	данные отсутствуют
2	Вид, номер, дата и время государственной регистрации права:	2.1	Постоянное (бессрочное) пользование 89:11:000000:8447-89/025/2020-1 25.09.2020 10:15:03
3	Сведения об осуществлении государственной регистрации сделки, права без необходимого в силу закона согласия третьего лица, органа:	3.1	данные отсутствуют
4	Ограничение прав и обременение объекта недвижимости:	не зарегистрировано	
5	Договоры участия в долевом строительстве:	не зарегистрировано	
6	Заявленные в судебном порядке права требования:	данные отсутствуют	
7	Сведения о возможности предоставления третьим лицам персональных данных физического лица	данные отсутствуют	
8	Сведения о возражении в отношении зарегистрированного права:	данные отсутствуют	
9	Сведения о наличии решения об изъятии объекта недвижимости для государственных и муниципальных нужд:	данные отсутствуют	
10	Сведения о невозможности государственной регистрации без личного участия правообладателя или его законного представителя:	данные отсутствуют	
11	Правопритязания и сведения о наличии поступивших, но не рассмотренных заявлений о проведении государственной регистрации права (перехода, прекращения права), ограничения права или обременения объекта недвижимости, сделки в отношении объекта недвижимости:	отсутствуют	



ДОКУМЕНТ ПОДПИСАН  
ЭЛЕКТРОННОЙ ПОДПИСЬЮ

Сертификат: 00BV056B7401CB38D2B3576ACDC8425108

Владелец: ФЕДЕРАЛЬНАЯ СЛУЖБА ГОСУДАРСТВЕННОЙ  
РЕГИСТРАЦИИ, КАДАСТРА И КАРТОГРАФИИ  
Действителен: с 27.06.2023 по 19.09.2024

полное наименование должности

инициалы, фамилия



Земельный участок			
вид объекта недвижимости			
Лист № 2 раздела 2	Всего листов раздела 2: 2	Всего разделов: 8	Всего листов выписки: 65
09.08.2024г. № КУВИ-001/2024-203177739			
Кадастровый номер:		89:11:000000:8447	
11	Сведения о невозможности государственной регистрации перехода, прекращения, ограничения права на земельный участок из земель сельскохозяйственного назначения:	данные отсутствуют	

полное наименование должности	 ДОКУМЕНТ ПОДПИСАН ЭЛЕКТРОННОЙ ПОДПИСЬЮ Сертификат: 00ВВ056В7401СВ38D2В3576АСDС8425108 Владелец: ФЕДЕРАЛЬНАЯ СЛУЖБА ГОСУДАРСТВЕННОЙ РЕГИСТРАЦИИ, КАДАСТРА И КАРТОГРАФИИ Действителен: с 27.06.2023 по 19.09.2024	инициалы, фамилия
-------------------------------	---	-------------------

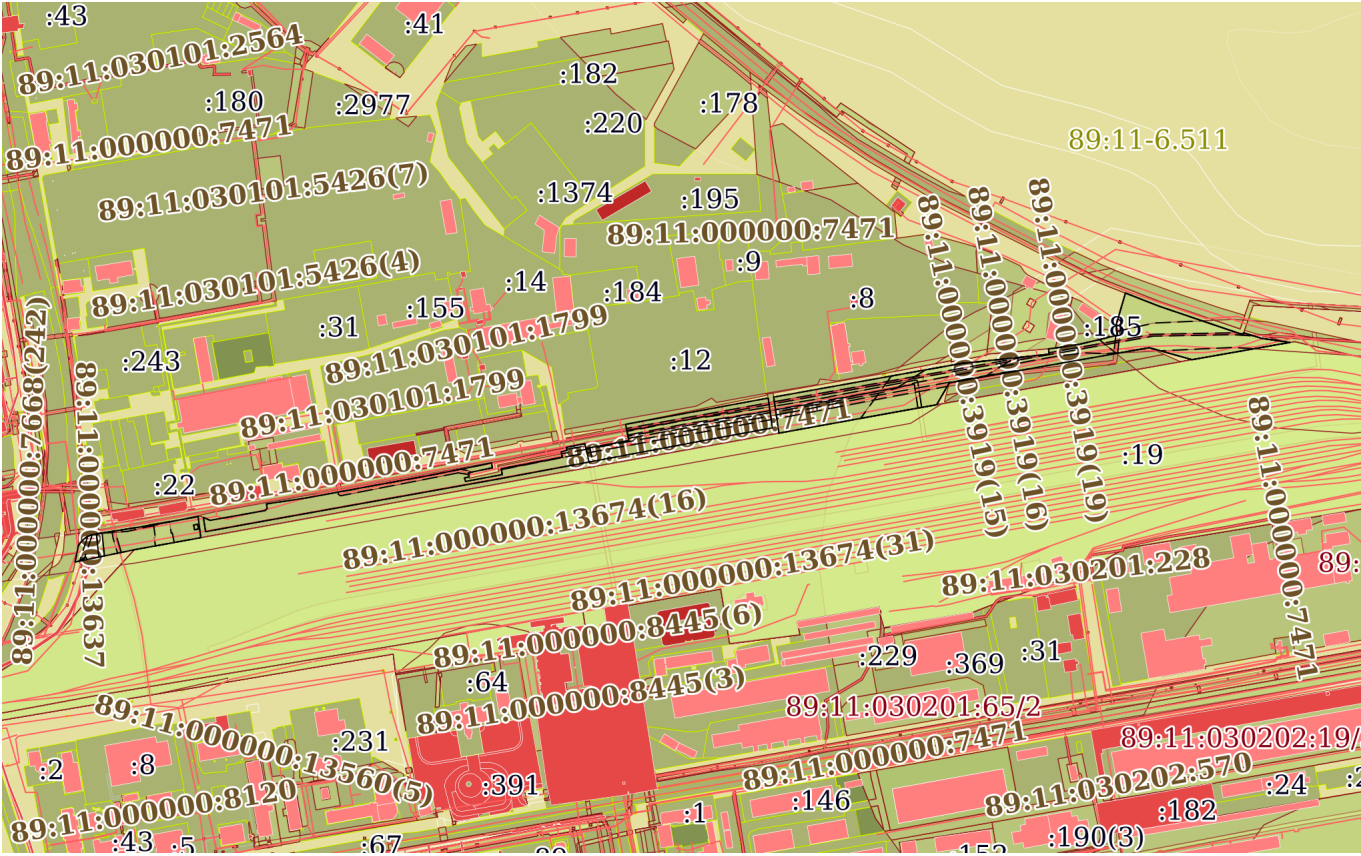
Выписка из Единого государственного реестра недвижимости об объекте недвижимости  
Описание местоположения земельного участка

Земельный участок  
вид объекта недвижимости


Лист № 1 раздела 3      Всего листов раздела 3: 4      Всего разделов: 8      Всего листов выписки: 65

09.08.2024г. № КУВИ-001/2024-203177739  
Кадастровый номер: 89:11:000000:8447

План (чертеж, схема) земельного участка



Масштаб 1:8000      Условные обозначения:

  
 ДОКУМЕНТ ПОДПИСАН  
 ЭЛЕКТРОННОЙ ПОДПИСЬЮ  
 Сертификат: 00BV056B7401CB38D2B3576ACDC8425108  
 Владелец: ФЕДЕРАЛЬНАЯ СЛУЖБА ГОСУДАРСТВЕННОЙ  
 РЕГИСТРАЦИИ, КАДАСТРА И КАРТОГРАФИИ  
 Действителен: с 27.06.2023 по 19.09.2024

полное наименование должности      инициалы, фамилия

Земельный участок

вид объекта недвижимости

Лист № 2 раздела 3

Всего листов раздела 3: 4

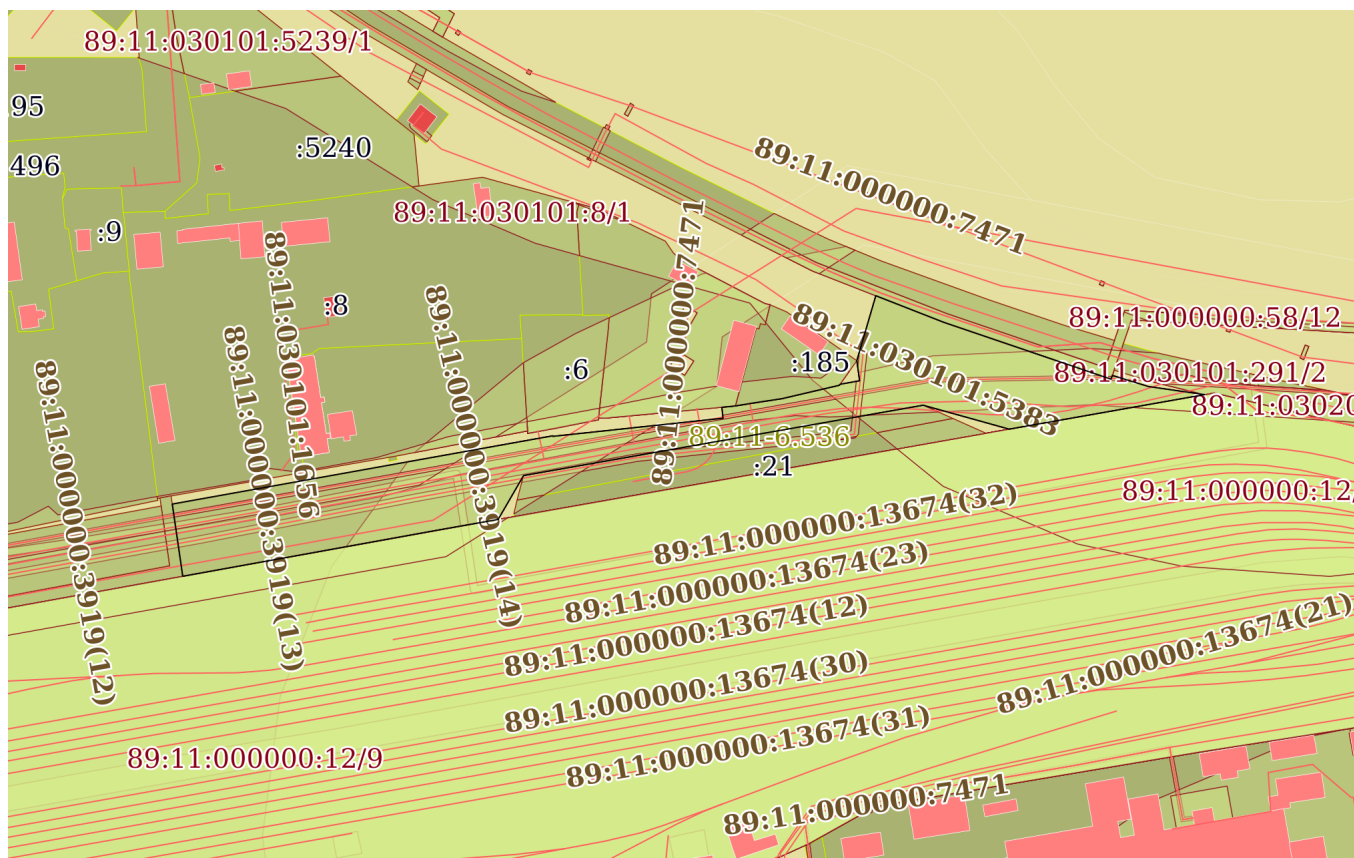
Всего разделов: 8

Всего листов выписки: 65

09.08.2024г. № КУВИ-001/2024-203177739

Кадастровый номер:

89:11:000000:8447



Масштаб 1:4000

Условные обозначения:

ДОКУМЕНТ ПОДПИСАН  
ЭЛЕКТРОННОЙ ПОДПИСЬЮ

Сертификат: 00ВВ056В7401СВ38Д2В3576АСDC8425108

Владелец: ФЕДЕРАЛЬНАЯ СЛУЖБА ГОСУДАРСТВЕННОЙ

РЕГИСТРАЦИИ, КАДАСТРА И КАРТОГРАФИИ

Действителен: с 27.06.2023 по 19.09.2024

полное наименование должности

инициалы, фамилия

Земельный участок

вид объекта недвижимости

Лист № 3 раздела 3

Всего листов раздела 3: 4

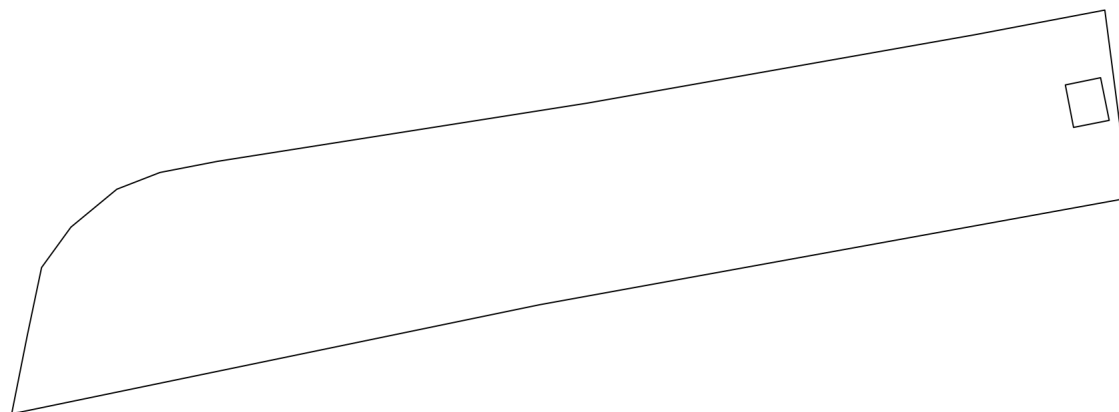
Всего разделов: 8

Всего листов выписки: 65

09.08.2024г. № КУВИ-001/2024-203177739

Кадастровый номер:

89:11:000000:8447



Масштаб 1:900

Условные обозначения:

ДОКУМЕНТ ПОДПИСАН  
ЭЛЕКТРОННОЙ ПОДПИСЬЮ

Сертификат: 00ВВ056В7401СВ38D2В3576АСDС8425108

Владелец: ФЕДЕРАЛЬНАЯ СЛУЖБА ГОСУДАРСТВЕННОЙ

РЕГИСТРАЦИИ, КАДАСТРА И КАРТОГРАФИИ

Действителен: с 27.06.2023 по 19.09.2024

полное наименование должности

инициалы, фамилия

Земельный участок

вид объекта недвижимости

Лист № 4 раздела 3

Всего листов раздела 3: 4

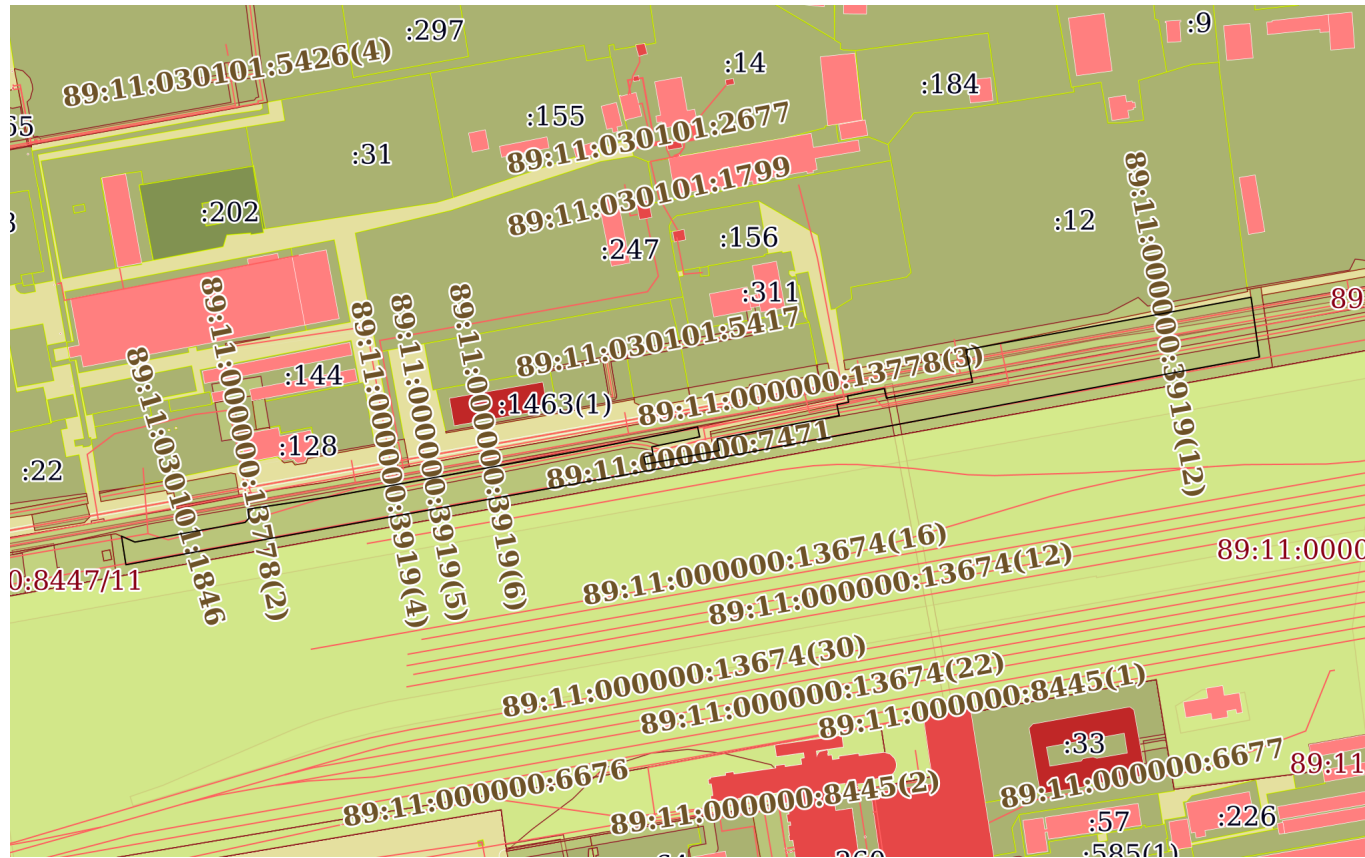
Всего разделов: 8

Всего листов выписки: 65

09.08.2024г. № КУВИ-001/2024-203177739

Кадастровый номер:

89:11:000000:8447



Масштаб 1:4000

Условные обозначения:



ДОКУМЕНТ ПОДПИСАН  
ЭЛЕКТРОННОЙ ПОДПИСЬЮ

Сертификат: 00ВВ056В7401СВ38D2В3576АСDC8425108  
Владелец: ФЕДЕРАЛЬНАЯ СЛУЖБА ГОСУДАРСТВЕННОЙ  
РЕГИСТРАЦИИ, КАДАСТРА И КАРТОГРАФИИ  
Действителен: с 27.06.2023 по 19.09.2024

ПОЛНОЕ НАИМЕНОВАНИЕ ДОЛЖНОСТИ

инициалы, фамилия



## Выписка из Единого государственного реестра недвижимости об объекте недвижимости

## Описание местоположения земельного участка

Земельный участок			
вид объекта недвижимости			
Лист № 1 раздела 3.1	Всего листов раздела 3.1: 3	Всего разделов: 8	Всего листов выписки: 65
09.08.2024г. № КУВИ-001/2024-203177739			
Кадастровый номер:		89:11:000000:8447	

Описание местоположения границ земельного участка							
№ п/п	Номер точки		Дирекционный угол	Горизонтальное проложение, м	Описание закрепления на местности	Кадастровые номера смежных участков	Сведения об адресах правообладателей смежных земельных участков
	начальная	конечная					
1	2	3	4	5	6	7	8
1	1.1.1	1.1.2	113°41.3'	7.84	данные отсутствуют	89:11:030101:1395	адрес отсутствует
2	1.1.2	1.1.3	79°53.8'	59.97	данные отсутствуют	89:11:030101:1395	адрес отсутствует
3	1.1.3	1.1.4	43°32.7'	3.06	данные отсутствуют	89:11:030101:1395	адрес отсутствует
4	1.1.4	1.1.5	352°30.8'	4.91	данные отсутствуют	89:11:030101:1395	адрес отсутствует
5	1.1.5	1.1.6	81°26.3'	42.99	данные отсутствуют	89:11:030101:1395	адрес отсутствует
6	1.1.6	1.1.7	79°37.0'	135.16	данные отсутствуют	89:11:030101:1395	адрес отсутствует
7	1.1.7	1.1.8	78°47.8'	55.27	данные отсутствуют	89:11:030101:1395	адрес отсутствует
8	1.1.8	1.1.9	77°26.4'	11.77	данные отсутствуют	89:11:030101:1395	адрес отсутствует
9	1.1.9	1.1.10	168°5.4'	5.43	данные отсутствуют	данные отсутствуют	данные отсутствуют
10	1.1.10	1.1.11	258°11.9'	26.26	данные отсутствуют	данные отсутствуют	данные отсутствуют
11	1.1.11	1.1.12	170°34.9'	4.34	данные отсутствуют	данные отсутствуют	данные отсутствуют
12	1.1.12	1.1.13	256°17.4'	5.11	данные отсутствуют	89:11:030101:1712(2)	адрес отсутствует
13	1.1.13	1.1.14	166°6.4'	3.91	данные отсутствуют	89:11:030101:1712(2)	адрес отсутствует
14	1.1.14	1.1.15	79°27.8'	40.2	данные отсутствуют	89:11:030101:1712(2)	адрес отсутствует
15	1.1.15	1.1.16	349°47.5'	6.43	данные отсутствуют	89:11:030101:1712(2)	адрес отсутствует
16	1.1.16	1.1.17	79°19.4'	66.6	данные отсутствуют	89:11:030101:1712(2)	адрес отсутствует
17	1.1.17	1.1.18	347°59.9'	6.01	данные отсутствуют	89:11:030101:1712(2)	адрес отсутствует
18	1.1.18	1.1.19	78°4.4'	6.39	данные отсутствуют	данные отсутствуют	данные отсутствуют
19	1.1.19	1.1.20	350°3.7'	3.36	данные отсутствуют	данные отсутствуют	данные отсутствуют
20	1.1.20	1.1.21	78°21.0'	20.16	данные отсутствуют	89:11:030101:1395	адрес отсутствует
21	1.1.21	1.1.22	167°44.4'	5.32	данные отсутствуют	89:11:030101:1395	адрес отсутствует
22	1.1.22	1.1.23	79°32.4'	46.93	данные отсутствуют	89:11:030101:1395	адрес отсутствует



ДОКУМЕНТ ПОДПИСАН  
ЭЛЕКТРОННОЙ ПОДПИСЬЮ

Сертификат: 00BV056B7401CB38D2B3576ACDC8425108

Владелец: ФЕДЕРАЛЬНАЯ СЛУЖБА ГОСУДАРСТВЕННОЙ

РЕГИСТРАЦИИ, КАДАСТРА И КАРТОГРАФИИ

Действителен: с 27.06.2023 по 19.09.2024

полное наименование должности

инициалы, фамилия

## Земельный участок

вид объекта недвижимости

Лист № 2 раздела 3.1

Всего листов раздела 3.1: 3

Всего разделов: 8

Всего листов выписки: 65

09.08.2024г. № КУВИ-001/2024-203177739

Кадастровый номер:

89:11:000000:8447

1	2	3	4	5	6	7	8
23	1.1.23	1.1.24	348°26.9'	17.73	данные отсутствуют	89:11:030101:1395	адрес отсутствует
24	1.1.24	1.1.25	79°34.1'	155.47	данные отсутствуют	данные отсутствуют	данные отсутствуют
25	1.1.24	1.1.24			данные отсутствуют	89:11:030101:12	данные отсутствуют
26	1.1.25	1.1.26	171°59.6'	32.3	данные отсутствуют	89:11:000000:4486	адрес отсутствует
27	1.1.26	1.1.27	259°36.7'	49.41	данные отсутствуют	89:11:000000:4486	адрес отсутствует
28	1.1.27	1.1.28	259°23.7'	247.23	данные отсутствуют	89:11:000000:4486	адрес отсутствует
29	1.1.28	1.1.29	259°49.8'	274.12	данные отсутствуют	89:11:000000:4486	адрес отсутствует
30	1.1.29	1.1.30	259°37.4'	47.08	данные отсутствуют	89:11:000000:4486	адрес отсутствует
31	1.1.30	1.1.1	351°13.6'	15.47	данные отсутствуют	89:11:000000:4486	адрес отсутствует
32	2.1.1	2.1.2	68°48.5'	5.59	данные отсутствуют	89:11:030101:1395	адрес отсутствует
33	2.1.2	2.1.3	79°3.4'	7.06	данные отсутствуют	89:11:030101:1395	адрес отсутствует
34	2.1.3	2.1.4	81°3.7'	45.18	данные отсутствуют	89:11:030101:1395	адрес отсутствует
35	2.1.4	2.1.5	80°0.1'	47.4	данные отсутствуют	89:11:030101:1395	адрес отсутствует
36	2.1.5	2.1.6	79°16.4'	16.01	данные отсутствуют	89:11:030101:1395	адрес отсутствует
37	2.1.6	2.1.7	172°32.9'	22.82	данные отсутствуют	89:11:000000:4486	адрес отсутствует
38	2.1.7	2.1.8	259°44.1'	72.28	данные отсутствуют	89:11:030201:19	данные отсутствуют
39	2.1.8	2.1.9	258°19.7'	65.05	данные отсутствуют	данные отсутствуют	данные отсутствуют
40	2.1.9	2.1.10	11°17.2'	9.66	данные отсутствуют	89:11:030201:64	данные отсутствуют
41	2.1.10	2.1.11	11°53.3'	8.35	данные отсутствуют	89:11:030101:288	данные отсутствуют
42	2.1.11	2.1.12	36°0.8'	6.02	данные отсутствуют	89:11:030101:1395	адрес отсутствует
43	2.1.12	2.1.1	50°28.8'	7.18	данные отсутствуют	89:11:030101:1395	адрес отсутствует
44	2.2.13	2.2.14	169°3.4'	5.21	данные отсутствуют	89:11:000000:8361(3)	данные отсутствуют
45	2.2.14	2.2.15	78°49.1'	4.38	данные отсутствуют	89:11:000000:8361(3)	данные отсутствуют
46	2.2.15	2.2.16	348°33.7'	5.24	данные отсутствуют	89:11:000000:8361(3)	данные отсутствуют
47	2.2.16	2.2.13	258°25.9'	4.34	данные отсутствуют	89:11:000000:8361(3)	данные отсутствуют
48	3.1.1	3.1.2	79°50.2'	207.19	данные отсутствуют	данные отсутствуют	данные отсутствуют
49	3.1.2	3.1.3	147°15.9'	0.33	данные отсутствуют	данные отсутствуют	данные отсутствуют
50	3.1.3	3.1.4	83°54.8'	91.68	данные отсутствуют	данные отсутствуют	данные отсутствуют
51	3.1.4	3.1.5	353°55.8'	5.86	данные отсутствуют	данные отсутствуют	данные отсутствуют



ДОКУМЕНТ ПОДПИСАН  
ЭЛЕКТРОННОЙ ПОДПИСЬЮ

Сертификат: 00BV056B7401CB38D2B3576ACDC8425108

Владелец: ФЕДЕРАЛЬНАЯ СЛУЖБА ГОСУДАРСТВЕННОЙ

РЕГИСТРАЦИИ, КАДАСТРА И КАРТОГРАФИИ

Действителен: с 27.06.2023 по 19.09.2024

полное наименование должности

инициалы, фамилия



## Земельный участок

вид объекта недвижимости

Лист № 3 раздела 3.1

Всего листов раздела 3.1: 3

Всего разделов: 8

Всего листов выписки: 65

09.08.2024г. № КУВИ-001/2024-203177739

Кадастровый номер:

89:11:000000:8447

1	2	3	4	5	6	7	8
52	3.1.5	3.1.6	84°9.5`	7.37	данные отсутствуют	89:11:030101:200	данные отсутствуют
53	3.1.6	3.1.7	80°42.8`	11.22	данные отсутствуют	89:11:030101:185	данные отсутствуют
54	3.1.7	3.1.8	81°31.2`	13.9	данные отсутствуют	89:11:030101:185	данные отсутствуют
55	3.1.8	3.1.9	76°50.7`	31.68	данные отсутствуют	89:11:030101:185	данные отсутствуют
56	3.1.9	3.1.10	35°26.0`	0.64	данные отсутствуют	89:11:030101:185	данные отсутствуют
57	3.1.10	3.1.11	79°46.6`	10.65	данные отсутствуют	данные отсутствуют	данные отсутствуют
58	3.1.11	3.1.12	352°3.4`	10.85	данные отсутствуют	данные отсутствуют	данные отсутствуют
59	3.1.12	3.1.13	16°18.4`	36.26	данные отсутствуют	данные отсутствуют	данные отсутствуют
60	3.1.12	3.1.12			данные отсутствуют	89:11:030101:185	данные отсутствуют
61	3.1.13	3.1.14	111°20.6`	39.21	данные отсутствуют	89:11:030101:137	данные отсутствуют
62	3.1.14	3.1.15	108°46.0`	94.62	данные отсутствуют	89:11:030101:137	данные отсутствуют
63	3.1.15	3.1.16	19°1.6`	2.15	данные отсутствуют	89:11:030101:137	данные отсутствуют
64	3.1.16	3.1.17	107°4.8`	20.33	данные отсутствуют	данные отсутствуют	данные отсутствуют
65	3.1.17	3.1.18	98°10.2`	30.4	данные отсутствуют	данные отсутствуют	данные отсутствуют
66	3.1.18	3.1.19	259°59.3`	106.42	данные отсутствуют	89:11:030201:19	данные отсутствуют
67	3.1.18	3.1.18			данные отсутствуют	89:11:030201:63(1)	данные отсутствуют
68	3.1.19	3.1.20	285°32.0`	47.87	данные отсутствуют	данные отсутствуют	данные отсутствуют
69	3.1.20	3.1.21	260°1.7`	217.54	данные отсутствуют	89:11:030101:120	данные отсутствуют
70	3.1.21	3.1.22	210°6.7`	27.19	данные отсутствуют	данные отсутствуют	данные отсутствуют
71	3.1.22	3.1.23	259°57.7`	33.5	данные отсутствуют	89:11:030201:19	данные отсутствуют
72	3.1.23	3.1.24	259°44.9`	136.83	данные отсутствуют	89:11:030201:19	данные отсутствуют
73	3.1.24	3.1.25	259°50.0`	1.47	данные отсутствуют	89:11:030201:19	данные отсутствуют
74	3.1.25	3.1.1	351°44.0`	39.09	данные отсутствуют	89:11:000000:4486	адрес отсутствует



ДОКУМЕНТ ПОДПИСАН  
ЭЛЕКТРОННОЙ ПОДПИСЬЮ

Сертификат: 00BV056B7401CB38D2B3576ACDC8425108

Владелец: ФЕДЕРАЛЬНАЯ СЛУЖБА ГОСУДАРСТВЕННОЙ

РЕГИСТРАЦИИ, КАДАСТРА И КАРТОГРАФИИ

Действителен: с 27.06.2023 по 19.09.2024

полное наименование должности

инициалы, фамилия

## Выписка из Единого государственного реестра недвижимости об объекте недвижимости

## Описание местоположения земельного участка

Земельный участок			
вид объекта недвижимости			
Лист № 1 раздела 3.2	Всего листов раздела 3.2: 3	Всего разделов: 8	Всего листов выписки: 65
09.08.2024г. № КУВИ-001/2024-203177739			
Кадастровый номер:		89:11:000000:8447	

Сведения о характерных точках границы земельного участка				
Система координат МСК-89, зона 4				
Номер точки	Координаты, м		Описание закрепления на местности	Средняя квадратичная погрешность определения координат характерных точек границ земельного участка, м
	X	Y		
1	2	3	4	5
1	1522765.06	4438808.02	-	0.1
2	1522801.62	4439011.96	-	0.1
3	1522801.34	4439012.14	-	0.1
4	1522811.06	4439103.3	-	0.1
5	1522816.89	4439102.68	-	0.1
6	1522817.64	4439110.01	-	0.1
7	1522819.45	4439121.08	-	0.1
8	1522821.5	4439134.83	-	0.1
9	1522828.71	4439165.68	-	0.1
10	1522829.23	4439166.05	-	0.1
11	1522831.12	4439176.53	-	0.1
12	1522841.87	4439175.03	-	0.1
13	1522876.67	4439185.21	-	0.1
14	1522862.4	4439221.73	-	0.1
15	1522831.96	4439311.32	-	0.1
16	1522833.99	4439312.02	-	0.1
17	1522828.02	4439331.45	-	0.1
18	1522823.7	4439361.54	-	0.1
19	1522805.2	4439256.74	-	0.1
20	1522818.02	4439210.62	-	0.1
21	1522780.35	4438996.37	-	0.1
22	1522756.83	4438982.73	-	0.1

 ДОКУМЕНТ ПОДПИСАН ЭЛЕКТРОННОЙ ПОДПИСЬЮ Сертификат: 00BV056B7401CB38D2B3576ACDC8425108 Владелец: ФЕДЕРАЛЬНАЯ СЛУЖБА ГОСУДАРСТВЕННОЙ РЕГИСТРАЦИИ, КАДАСТРА И КАРТОГРАФИИ Действителен: с 27.06.2023 по 19.09.2024	инициалы, фамилия
полное наименование должности	

## Земельный участок

вид объекта недвижимости

Лист № 2 раздела 3.2

Всего листов раздела 3.2: 3

Всего разделов: 8

Всего листов выписки: 65

09.08.2024г. № КУВИ-001/2024-203177739

Кадастровый номер:

89:11:000000:8447

1	2	3	4	5
23	1522750.99	4438949.74	-	0.1
24	1522726.64	4438815.09	-	0.1
25	1522726.38	4438813.64	-	0.1
1	1522765.06	4438808.02	-	0.1
1	1522627.87	4438186.03	-	0.1
2	1522628.74	4438190.28	-	0.1
3	1522623.6	4438191.32	-	0.1
4	1522622.75	4438187.02	-	0.1
1	1522627.87	4438186.03	-	0.1
1	1522615.3	4438071.61	-	0.1
2	1522610.73	4438066.07	-	0.1
3	1522605.86	4438062.53	-	0.1
4	1522597.69	4438060.81	-	0.1
5	1522588.22	4438058.92	-	0.1
6	1522601.38	4438122.63	-	0.1
7	1522614.26	4438193.75	-	0.1
8	1522636.89	4438190.79	-	0.1
9	1522633.91	4438175.06	-	0.1
10	1522625.68	4438128.38	-	0.1
11	1522618.66	4438083.75	-	0.1
12	1522617.32	4438076.82	-	0.1
1	1522615.3	4438071.61	-	0.1
1	1522636	4438196.5	-	0.1
2	1522632.85	4438203.68	-	0.1
3	1522643.37	4438262.72	-	0.1
4	1522645.59	4438264.83	-	0.1
5	1522650.46	4438264.19	-	0.1
6	1522656.86	4438306.7	-	0.1
7	1522681.22	4438439.65	-	0.1



ДОКУМЕНТ ПОДПИСАН  
ЭЛЕКТРОННОЙ ПОДПИСЬЮ

Сертификат: 00ВВ056В7401СВ38D2В3576АСDС8425108

Владелец: ФЕДЕРАЛЬНАЯ СЛУЖБА ГОСУДАРСТВЕННОЙ

РЕГИСТРАЦИИ, КАДАСТРА И КАРТОГРАФИИ

Действителен: с 27.06.2023 по 19.09.2024

полное наименование должности

инициалы, фамилия

## Земельный участок

вид объекта недвижимости

Лист № 3 раздела 3.2

Всего листов раздела 3.2: 3

Всего разделов: 8

Всего листов выписки: 65

09.08.2024г. № КУВИ-001/2024-203177739

Кадастровый номер:

89:11:000000:8447

1	2	3	4	5
8	1522691.96	4438493.87	-	0.1
9	1522694.52	4438505.36	-	0.1
10	1522689.21	4438506.48	-	0.1
11	1522683.84	4438480.78	-	0.1
12	1522679.56	4438481.49	-	0.1
13	1522678.35	4438476.53	-	0.1
14	1522674.55	4438477.47	-	0.1
15	1522681.9	4438516.99	-	0.1
16	1522688.23	4438515.85	-	0.1
17	1522700.57	4438581.3	-	0.1
18	1522706.45	4438580.05	-	0.1
19	1522707.77	4438586.3	-	0.1
20	1522711.08	4438585.72	-	0.1
21	1522715.15	4438605.46	-	0.1
22	1522709.95	4438606.59	-	0.1
23	1522718.47	4438652.74	-	0.1
24	1522735.84	4438649.19	-	0.1
25	1522763.99	4438802.09	-	0.1
26	1522732	4438806.59	-	0.1
27	1522723.09	4438757.99	-	0.1
28	1522677.59	4438514.98	-	0.1
29	1522629.19	4438245.17	-	0.1
30	1522620.71	4438198.86	-	0.1
1	1522636	4438196.5	-	0.1



ДОКУМЕНТ ПОДПИСАН  
ЭЛЕКТРОННОЙ ПОДПИСЬЮ

Сертификат: 00ВВ056В7401СВ38D2В3576АСDС8425108

Владелец: ФЕДЕРАЛЬНАЯ СЛУЖБА ГОСУДАРСТВЕННОЙ

РЕГИСТРАЦИИ, КАДАСТРА И КАРТОГРАФИИ

Действителен: с 27.06.2023 по 19.09.2024

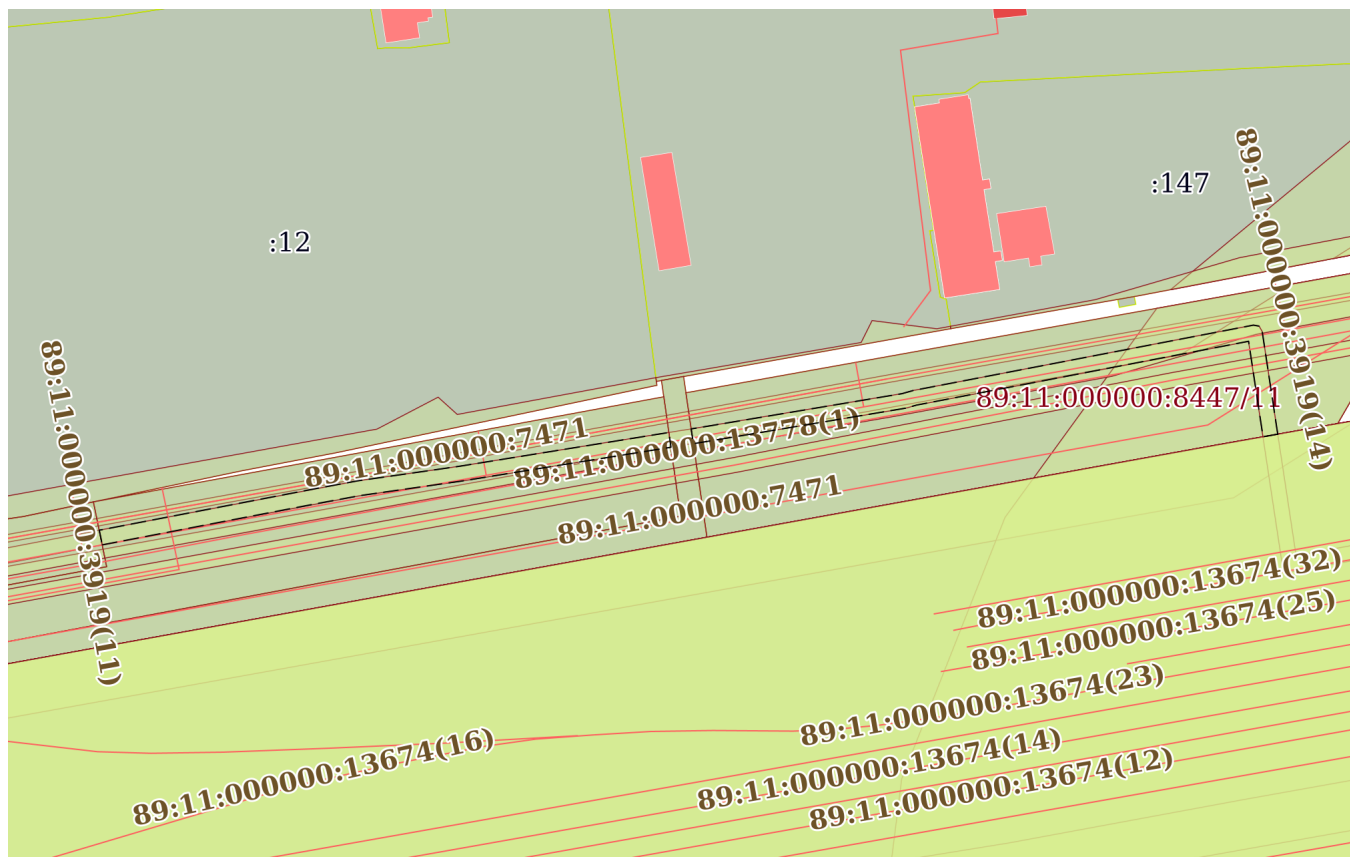
полное наименование должности

инициалы, фамилия

Выписка из Единого государственного реестра недвижимости об объекте недвижимости  
Сведения о частях земельного участка

Земельный участок			
вид объекта недвижимости			
Лист № 1 раздела 4	Всего листов раздела 4: 13	Всего разделов: 8	Всего листов выписки: 65
09.08.2024г. № КУВИ-001/2024-203177739			
Кадастровый номер:		89:11:000000:8447	

План (чертеж, схема) части земельного участка      Учетный номер части: 89:11:000000:8447/1



Масштаб 1:2000      Условные обозначения:

 ДОКУМЕНТ ПОДПИСАН ЭЛЕКТРОННОЙ ПОДПИСЬЮ	Сертификат: 00ВВ056В7401СВ38D2В3576АСDС8425108 Владелец: ФЕДЕРАЛЬНАЯ СЛУЖБА ГОСУДАРСТВЕННОЙ РЕГИСТРАЦИИ, КАДАСТРА И КАРТОГРАФИИ Действителен: с 27.06.2023 по 19.09.2024	инициалы, фамилия
полное наименование должности		

Земельный участок

вид объекта недвижимости

Лист № 2 раздела 4

Всего листов раздела 4: 13

Всего разделов: 8

Всего листов выписки: 65

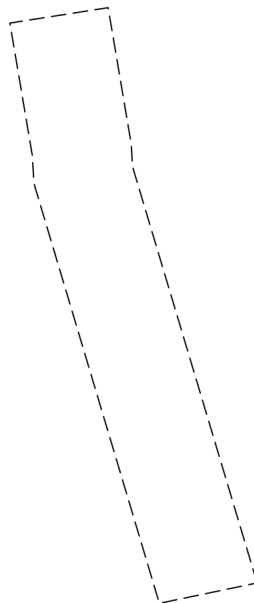
09.08.2024г. № КУВИ-001/2024-203177739

Кадастровый номер:

89:11:000000:8447

План (чертеж, схема) части земельного участка

Учетный номер части: 89:11:000000:8447/2



Масштаб 1:300

Условные обозначения:

ДОКУМЕНТ ПОДПИСАН  
ЭЛЕКТРОННОЙ ПОДПИСЬЮ

Сертификат: 00ВВ056В7401СВ38D2В3576АСDС8425108

Владелец: ФЕДЕРАЛЬНАЯ СЛУЖБА ГОСУДАРСТВЕННОЙ  
РЕГИСТРАЦИИ, КАДАСТРА И КАРТОГРАФИИ  
Действителен: с 27.06.2023 по 19.09.2024

полное наименование должности

инициалы, фамилия

Земельный участок			
вид объекта недвижимости			
Лист № 3 раздела 4	Всего листов раздела 4: 13	Всего разделов: 8	Всего листов выписки: 65
09.08.2024г. № КУВИ-001/2024-203177739			
Кадастровый номер:		89:11:000000:8447	
План (чертеж, схема) части земельного участка		Учетный номер части: 89:11:000000:8447/3	
Масштаб 1:200	Условные обозначения:		

полное наименование должности	 ДОКУМЕНТ ПОДПИСАН ЭЛЕКТРОННОЙ ПОДПИСЬЮ	инициалы, фамилия
	Сертификат: 00ВВ056В7401СВ38D2В3576АСDС8425108 Владелец: ФЕДЕРАЛЬНАЯ СЛУЖБА ГОСУДАРСТВЕННОЙ РЕГИСТРАЦИИ, КАДАСТРА И КАРТОГРАФИИ Действителен: с 27.06.2023 по 19.09.2024	



Земельный участок

вид объекта недвижимости

Лист № 4 раздела 4

Всего листов раздела 4: 13

Всего разделов: 8

Всего листов выписки: 65

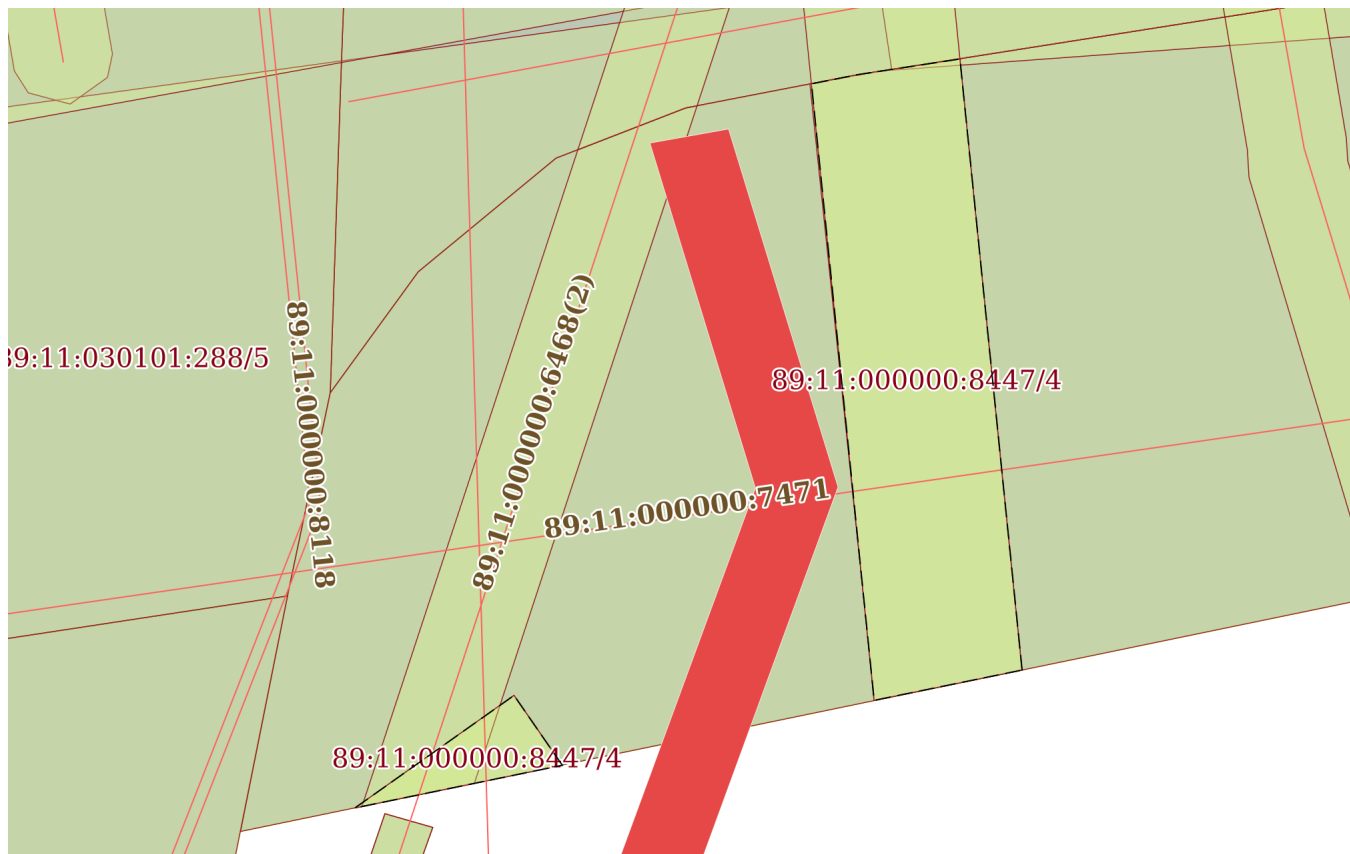
09.08.2024г. № КУВИ-001/2024-203177739

Кадастровый номер:

89:11:000000:8447

План (чертеж, схема) части земельного участка

Учетный номер части: 89:11:000000:8447/4



Масштаб 1:300

Условные обозначения:



ДОКУМЕНТ ПОДПИСАН  
ЭЛЕКТРОННОЙ ПОДПИСЬЮ

Сертификат: 00BV056B7401CB38D2B3576ACDC8425108

Владелец: ФЕДЕРАЛЬНАЯ СЛУЖБА ГОСУДАРСТВЕННОЙ

РЕГИСТРАЦИИ, КАДАСТРА И КАРТОГРАФИИ

Действителен: с 27.06.2023 по 19.09.2024

полное наименование должности

инициалы, фамилия

Земельный участок

вид объекта недвижимости

Лист № 5 раздела 4

Всего листов раздела 4: 13

Всего разделов: 8

Всего листов выписки: 65

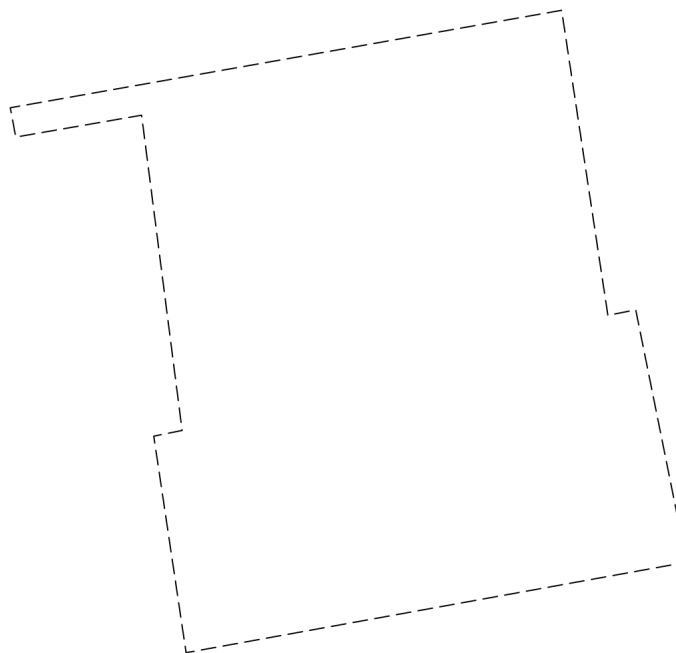
09.08.2024г. № КУВИ-001/2024-203177739

Кадастровый номер:

89:11:000000:8447

План (чертеж, схема) части земельного участка

Учетный номер части: 89:11:000000:8447/5



Масштаб 1:300

Условные обозначения:

ДОКУМЕНТ ПОДПИСАН  
ЭЛЕКТРОННОЙ ПОДПИСЬЮ

Сертификат: 00ВВ056В7401СВ38D2В3576АСDC8425108

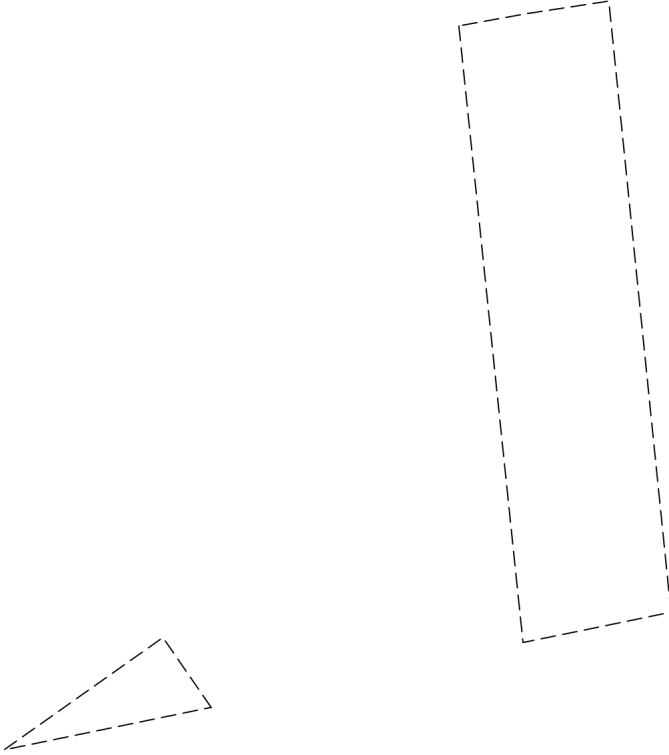
Владелец: ФЕДЕРАЛЬНАЯ СЛУЖБА ГОСУДАРСТВЕННОЙ

РЕГИСТРАЦИИ, КАДАСТРА И КАРТОГРАФИИ

Действителен: с 27.06.2023 по 19.09.2024

полное наименование должности

инициалы, фамилия

Земельный участок			
вид объекта недвижимости			
Лист № 6 раздела 4	Всего листов раздела 4: 13	Всего разделов: 8	Всего листов выписки: 65
09.08.2024г. № КУВИ-001/2024-203177739			
Кадастровый номер:		89:11:000000:8447	
План (чертеж, схема) части земельного участка		Учетный номер части: 89:11:000000:8447/6	
			
Масштаб 1:300	Условные обозначения:		

полное наименование должности	 ДОКУМЕНТ ПОДПИСАН ЭЛЕКТРОННОЙ ПОДПИСЬЮ	инициалы, фамилия
	Сертификат: 00ВВ056В7401СВ38D2В3576АСDС8425108 Владелец: ФЕДЕРАЛЬНАЯ СЛУЖБА ГОСУДАРСТВЕННОЙ РЕГИСТРАЦИИ, КАДАСТРА И КАРТОГРАФИИ Действителен: с 27.06.2023 по 19.09.2024	

Земельный участок

вид объекта недвижимости

Лист № 7 раздела 4

Всего листов раздела 4: 13

Всего разделов: 8

Всего листов выписки: 65

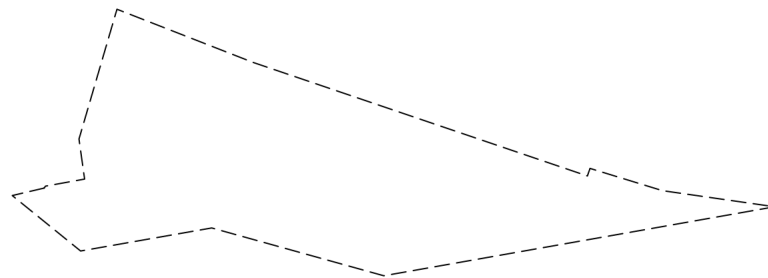
09.08.2024г. № КУВИ-001/2024-203177739

Кадастровый номер:

89:11:000000:8447

План (чертеж, схема) части земельного участка

Учетный номер части: 89:11:000000:8447/7



Масштаб 1:2000

Условные обозначения:

ДОКУМЕНТ ПОДПИСАН  
ЭЛЕКТРОННОЙ ПОДПИСЬЮ

Сертификат: 00ВВ056В7401СВ38D2В3576АСDС8425108

Владелец: ФЕДЕРАЛЬНАЯ СЛУЖБА ГОСУДАРСТВЕННОЙ  
РЕГИСТРАЦИИ, КАДАСТРА И КАРТОГРАФИИ  
Действителен: с 27.06.2023 по 19.09.2024

полное наименование должности

инициалы, фамилия

Земельный участок

вид объекта недвижимости

Лист № 8 раздела 4

Всего листов раздела 4: 13

Всего разделов: 8

Всего листов выписки: 65

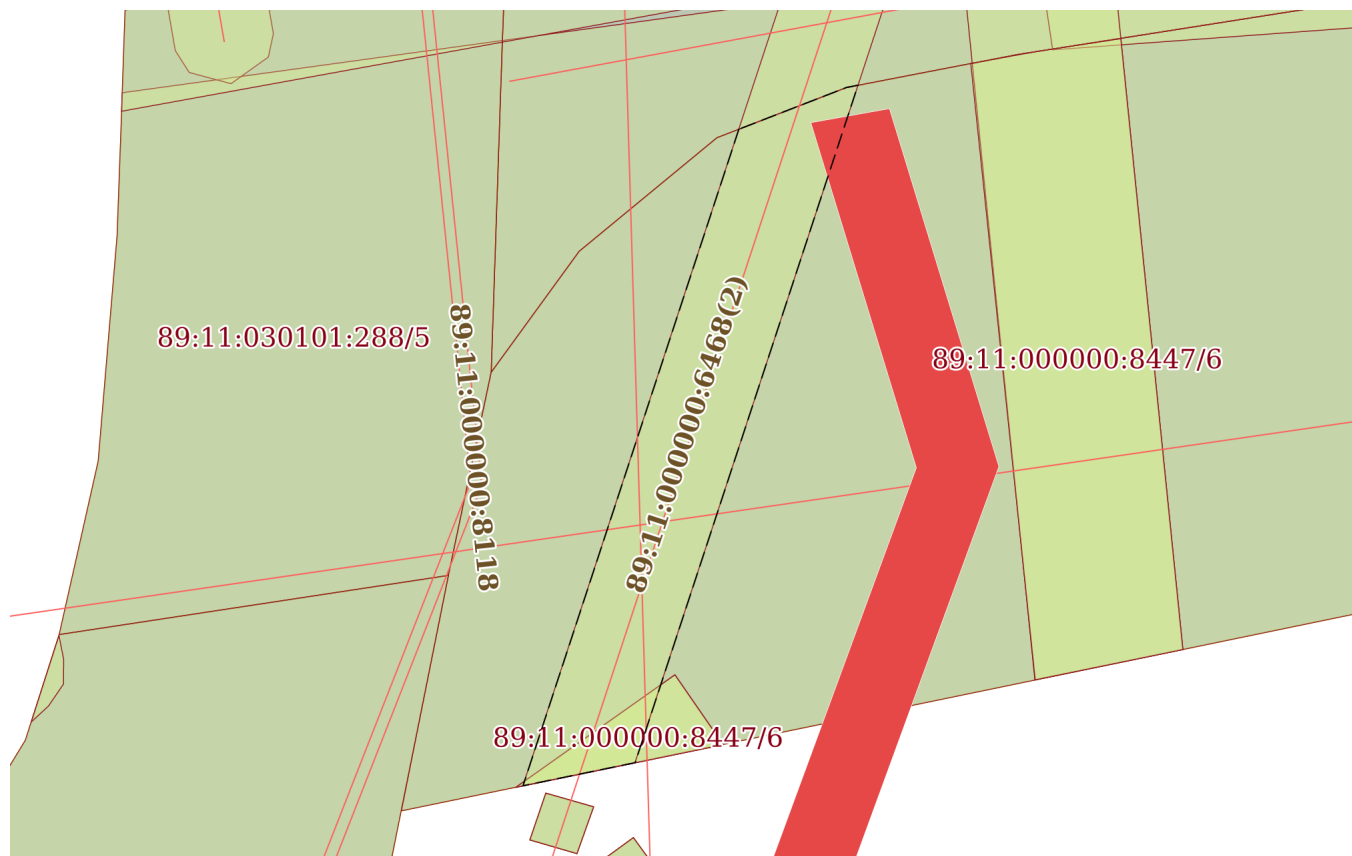
09.08.2024г. № КУВИ-001/2024-203177739

Кадастровый номер:

89:11:000000:8447

План (чертеж, схема) части земельного участка

Учетный номер части: 89:11:000000:8447/8



Масштаб 1:300

Условные обозначения:

ДОКУМЕНТ ПОДПИСАН  
ЭЛЕКТРОННОЙ ПОДПИСЬЮ

Сертификат: 00ВВ056В7401СВ38D2В3576АСDС8425108

Владелец: ФЕДЕРАЛЬНАЯ СЛУЖБА ГОСУДАРСТВЕННОЙ

РЕГИСТРАЦИИ, КАДАСТРА И КАРТОГРАФИИ

Действителен: с 27.06.2023 по 19.09.2024

полное наименование должности

инициалы, фамилия

Земельный участок

вид объекта недвижимости

Лист № 9 раздела 4

Всего листов раздела 4: 13

Всего разделов: 8

Всего листов выписки: 65

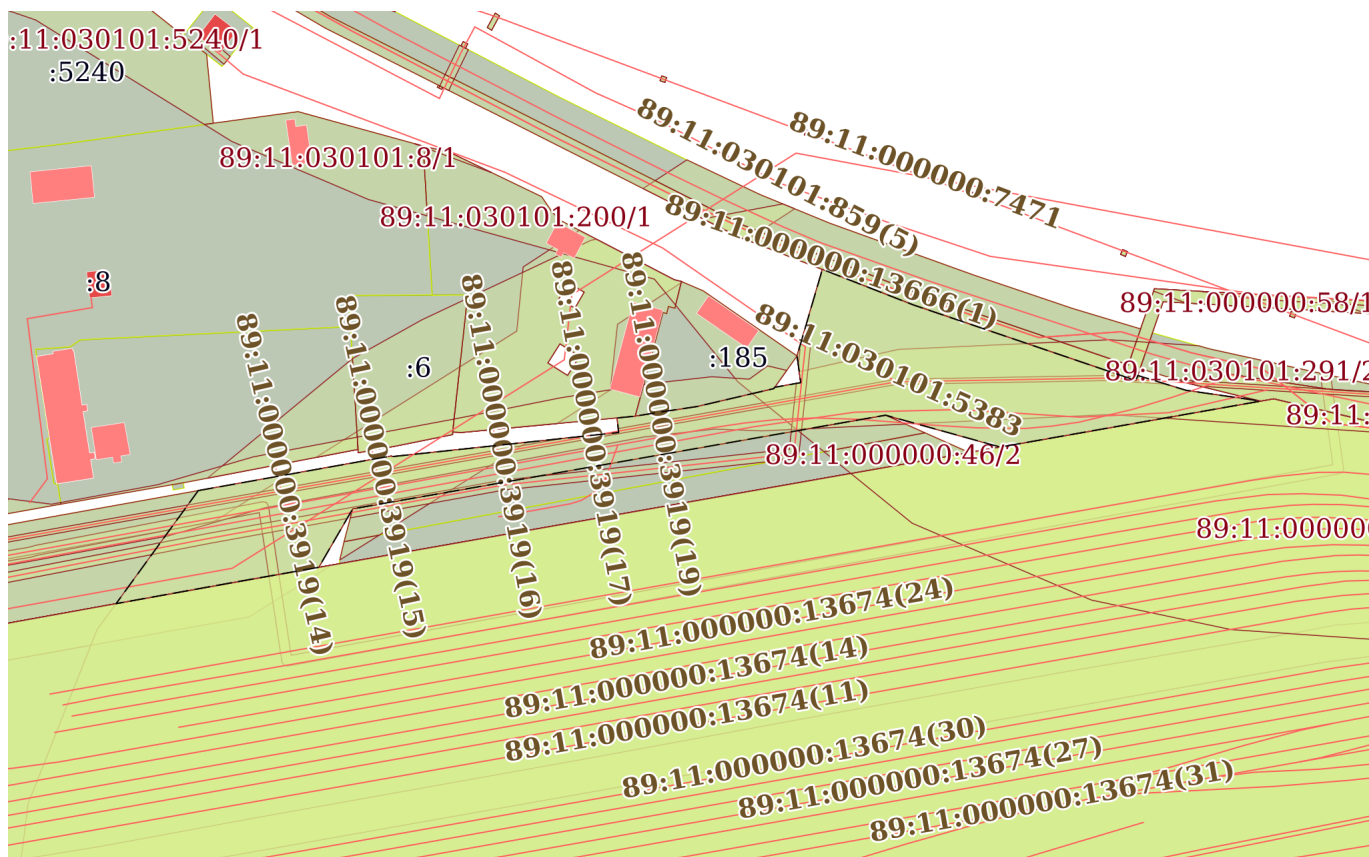
09.08.2024г. № КУВИ-001/2024-203177739

Кадастровый номер:

89:11:000000:8447

План (чертеж, схема) части земельного участка

Учетный номер части: 89:11:000000:8447/9



Масштаб 1:3000

Условные обозначения:

ДОКУМЕНТ ПОДПИСАН  
ЭЛЕКТРОННОЙ ПОДПИСЬЮ

Сертификат: 00ВВ056В7401СВ38D2В3576АСDС8425108

Владелец: ФЕДЕРАЛЬНАЯ СЛУЖБА ГОСУДАРСТВЕННОЙ  
РЕГИСТРАЦИИ, КАДАСТРА И КАРТОГРАФИИ  
Действителен: с 27.06.2023 по 19.09.2024

ПОЛНОЕ НАИМЕНОВАНИЕ ДОЛЖНОСТИ

инициалы, фамилия

Земельный участок

вид объекта недвижимости

Лист № 10 раздела 4

Всего листов раздела 4: 13

Всего разделов: 8

Всего листов выписки: 65

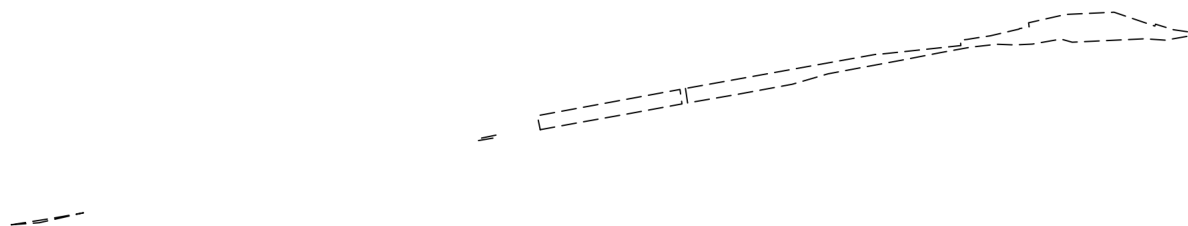
09.08.2024г. № КУВИ-001/2024-203177739

Кадастровый номер:

89:11:000000:8447

План (чертеж, схема) части земельного участка

Учетный номер части: 89:11:000000:8447/10



Масштаб 1:8000

Условные обозначения:

ДОКУМЕНТ ПОДПИСАН  
ЭЛЕКТРОННОЙ ПОДПИСЬЮ

Сертификат: 00ВВ056В7401СВ38D2В3576АСDС8425108

Владелец: ФЕДЕРАЛЬНАЯ СЛУЖБА ГОСУДАРСТВЕННОЙ  
РЕГИСТРАЦИИ, КАДАСТРА И КАРТОГРАФИИ  
Действителен: с 27.06.2023 по 19.09.2024

полное наименование должности

инициалы, фамилия



Земельный участок

вид объекта недвижимости

Лист № 11 раздела 4

Всего листов раздела 4: 13

Всего разделов: 8

Всего листов выписки: 65

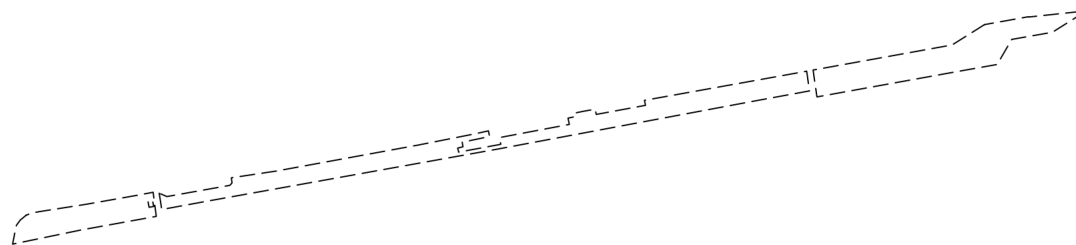
09.08.2024г. № КУВИ-001/2024-203177739

Кадастровый номер:

89:11:000000:8447

План (чертеж, схема) части земельного участка

Учетный номер части: 89:11:000000:8447/11



Масштаб 1:7000

Условные обозначения:

ДОКУМЕНТ ПОДПИСАН  
ЭЛЕКТРОННОЙ ПОДПИСЬЮ

Сертификат: 00ВВ056В7401СВ38D2В3576АСDC8425108

Владелец: ФЕДЕРАЛЬНАЯ СЛУЖБА ГОСУДАРСТВЕННОЙ  
РЕГИСТРАЦИИ, КАДАСТРА И КАРТОГРАФИИ  
Действителен: с 27.06.2023 по 19.09.2024

полное наименование должности

инициалы, фамилия

Земельный участок

вид объекта недвижимости

Лист № 12 раздела 4

Всего листов раздела 4: 13

Всего разделов: 8

Всего листов выписки: 65

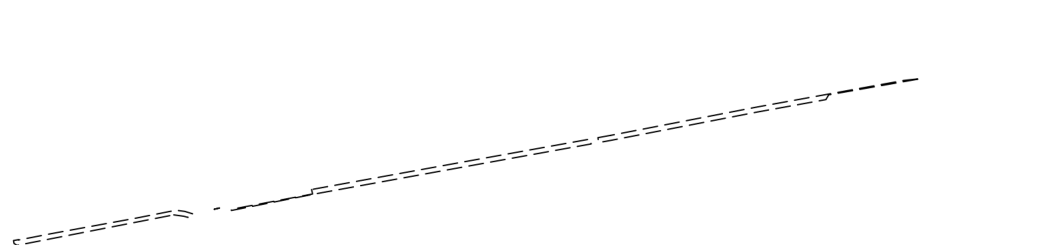
09.08.2024г. № КУВИ-001/2024-203177739

Кадастровый номер:

89:11:000000:8447

План (чертеж, схема) части земельного участка

Учетный номер части: 89:11:000000:8447/12



Масштаб 1:6000

Условные обозначения:

ДОКУМЕНТ ПОДПИСАН  
ЭЛЕКТРОННОЙ ПОДПИСЬЮ

Сертификат: 00ВВ056В7401СВ38D2В3576АСDС8425108

Владелец: ФЕДЕРАЛЬНАЯ СЛУЖБА ГОСУДАРСТВЕННОЙ  
РЕГИСТРАЦИИ, КАДАСТРА И КАРТОГРАФИИ  
Действителен: с 27.06.2023 по 19.09.2024

полное наименование должности

инициалы, фамилия

Земельный участок

вид объекта недвижимости

Лист № 13 раздела 4

Всего листов раздела 4: 13

Всего разделов: 8

Всего листов выписки: 65


09.08.2024г. № КУВИ-001/2024-203177739

Кадастровый номер:

89:11:000000:8447

План (чертеж, схема) части земельного участка

Учетный номер части: 89:11:000000:8447/13



Масштаб 1:5000

Условные обозначения:

ДОКУМЕНТ ПОДПИСАН  
ЭЛЕКТРОННОЙ ПОДПИСЬЮ

Сертификат: 00ВВ056В7401СВ38D2В3576АСDС8425108

Владелец: ФЕДЕРАЛЬНАЯ СЛУЖБА ГОСУДАРСТВЕННОЙ  
РЕГИСТРАЦИИ, КАДАСТРА И КАРТОГРАФИИ  
Действителен: с 27.06.2023 по 19.09.2024

полное наименование должности

инициалы, фамилия

Выписка из Единого государственного реестра недвижимости об объекте недвижимости  
Сведения о частях земельного участка

Земельный участок		
вид объекта недвижимости		
Лист № 1 раздела 4.1	Всего листов раздела 4.1: 14	Всего разделов: 8
09.08.2024г. № КУВИ-001/2024-203177739		
Кадастровый номер:		89:11:000000:8447
Учетный номер части	Площадь, м2	Содержание ограничения в использовании или ограничения права на объект недвижимости или обременения объекта недвижимости
1	2	3
89:11:000000:8447/1	1343	89:11-6.245
89:11:000000:8447/2	96	89:11-6.15
89:11:000000:8447/3	60	89:11-6.219
89:11:000000:8447/4	164	вид ограничения (обременения): ограничения прав на земельный участок, предусмотренные статьей 56 Земельного кодекса Российской Федерации; Срок действия: не установлен; реквизиты документа-основания: распоряжение об установлении публичного сервитута от 17.05.2021 № 513-рз выдан: Муниципальное образование город Новый Уренгой; Содержание ограничения (обременения): установление публичного сервитута для размещения объектов электросетевого хозяйства, тепловых сетей, водопроводных сетей, сетей водоотведения, линий и сооружений связи, в рамках реализации проекта «Объединенная ремонтно-эксплуатационная база хозяйств пути, автоматики телемеханики, энергетики и связи на ст. Новый Уренгой Свердловской железной дороги», сроком 10 лет; Реестровый номер границы: 89:11-6.555; Вид объекта реестра границ: Зона с особыми условиями использования территории; Вид зоны по документу: Публичный сервитут; Тип зоны: Зона публичного сервитута
89:11:000000:8447/5	430	вид ограничения (обременения): ограничения прав на земельный участок, предусмотренные статьей 56 Земельного кодекса Российской Федерации; Срок действия: не установлен; реквизиты документа-основания: распоряжение об установлении публичного сервитута от 22.04.2021 № 390-рз выдан: Муниципальное образование город Новый Уренгой; Содержание ограничения (обременения): установление публичного сервитута в отношении земельного участка с кадастровым номером 89:11:000000:8447 для устройства примыкания объекта инфраструктуры железнодорожного транспорта общего пользования к автомобильной дороге на земельных участках, находящихся в государственной или муниципальной собственности, в границах полосы отвода автомобильной дороги, в рамках реализации проекта «Объединенная ремонтно-эксплуатационная база хозяйств пути, автоматики телемеханики, энергетики и связи на ст. Новый Уренгой Свердловской железной дороги», сроком 49 лет; Реестровый номер границы: 89:11-6.560; Вид объекта реестра границ: Зона с особыми условиями использования территории; Вид зоны по документу: Публичный сервитут; Тип зоны: Зона публичного сервитута
89:11:000000:8447/6	164	вид ограничения (обременения): ограничения прав на земельный участок, предусмотренные статьей 56 Земельного кодекса Российской Федерации; Срок действия: не установлен; реквизиты документа-основания: распоряжение об установлении



ДОКУМЕНТ ПОДПИСАН  
ЭЛЕКТРОННОЙ ПОДПИСЬЮ

Сертификат: 00BV056B7401CB38D2B3576ACDC8425108

Владелец: ФЕДЕРАЛЬНАЯ СЛУЖБА ГОСУДАРСТВЕННОЙ

РЕГИСТРАЦИИ, КАДАСТРА И КАРТОГРАФИИ

Действителен: с 27.06.2023 по 19.09.2024

полное наименование должности

инициалы, фамилия

Земельный участок			
вид объекта недвижимости			
Лист № 2 раздела 4.1	Всего листов раздела 4.1: 14	Всего разделов: 8	Всего листов выписки: 65

09.08.2024г. № КУВИ-001/2024-203177739

Кадастровый номер: 89:11:000000:8447

		<p>публичного сервитута от 22.04.2021 № 392-рз выдан: Муниципальное образование город Новый Уренгой; Содержание ограничения (обременения): установление публичного сервитута в отношении земельного участка с кадастровым номером 89:11:000000:8447 для размещения объектов электросетевого хозяйства, сетей водоотведения, в рамках реализации проекта «Объединенная ремонтно-эксплуатационная база хозяйств пути, автоматики телемеханики, энергетики и связи на ст. Новый Уренгой Свердловской железной дороги», сроком на 10 лет; Реестровый номер границы: 89:11-6.559; Вид объекта реестра границ: Зона с особыми условиями использования территории; Вид зоны по документу: Публичный сервитут; Тип зоны: Зона публичного сервитута</p>
89:11:000000:8447/7	6354	<p>вид ограничения (обременения): ограничения прав на земельный участок, предусмотренные статьей 56 Земельного кодекса Российской Федерации; Срок действия: не установлен; реквизиты документа-основания: приказ Об установлении границ водоохранных зон, границ прибрежных защитных полос и береговых линий (границ водных объектов) в границах муниципального образования город Новый Уренгой от 23.11.2020 № 4162 выдан: Департамент природно-ресурсного регулирования, лесных отношений и развития нефтегазового комплекса Ямало-Ненецкого автономного округа; Содержание ограничения (обременения): Водоохранная зона установлена в соответствии с ч.1 ст.26, ст. 65 Водного кодекса Российской Федерации от 03.06.2006 г. № 74-ФЗ; Зона с особыми условиями использования территории установлена бессрочно. В границах водоохранных зон запрещаются: 1) использование сточных вод в целях регулирования плодородия почв; 2) размещение кладбищ, скотомогильников, мест захоронения отходов производства и потребления, химических, взрывчатых, токсичных, отравляющих и ядовитых веществ, пунктов захоронения радиоактивных отходов; 3) осуществление авиационных мер по борьбе с вредными организмами; 4) движение и стоянка транспортных средств (кроме специальных транспортных средств), за исключением их движения по дорогам и стоянки на дорогах и в специально оборудованных местах, имеющих твердое покрытие; 5) размещение автозаправочных станций, складов горюче-смазочных материалов (за исключением случаев, если автозаправочные станции, склады горюче-смазочных материалов размещены на территориях портов, судостроительных и судоремонтных организаций, инфраструктуры внутренних водных путей при условии соблюдения требований законодательства в области охраны окружающей среды и настоящего Кодекса), станций технического обслуживания, используемых для технического осмотра и ремонта транспортных средств, осуществление мойки транспортных средств; 6) размещение специализированных хранилищ пестицидов и агрохимикатов, применение пестицидов и агрохимикатов; 7) сброс сточных, в том числе дренажных, вод; 8) разведка и добыча общераспространенных полезных ископаемых (за исключением случаев, если разведка и добыча общераспространенных полезных ископаемых осуществляются пользователями недр, осуществляющими разведку и добычу иных видов полезных ископаемых, в границах предоставленных им в соответствии с законодательством Российской Федерации о недрах горных отводов и (или) геологических отводов на основании утвержденного технического проекта в соответствии со статьей 19.1 Закона Российской Федерации от 21 февраля 1992 года N 2395-1 "О недрах").;</p>



ДОКУМЕНТ ПОДПИСАН  
ЭЛЕКТРОННОЙ ПОДПИСЬЮ

Сертификат: 00BV056B7401CB38D2B3576ACDC8425108

Владелец: ФЕДЕРАЛЬНАЯ СЛУЖБА ГОСУДАРСТВЕННОЙ  
РЕГИСТРАЦИИ, КАДАСТРА И КАРТОГРАФИИ  
Действителен: с 27.06.2023 по 19.09.2024

полное наименование должности

инициалы, фамилия

Земельный участок			
вид объекта недвижимости			
Лист № 3 раздела 4.1	Всего листов раздела 4.1: 14	Всего разделов: 8	Всего листов выписки: 65

09.08.2024г. № КУВИ-001/2024-203177739

Кадастровый номер:

89:11:000000:8447

		Реестровый номер границы: 89:11-6.623; Вид объекта реестра границ: Зона с особыми условиями использования территории; Вид зоны по документу: Водоохранная зона реки Седэяха; Тип зоны: Водоохранная зона; Номер: б/н
89:11:000000:8447/8	113	вид ограничения (обременения): ограничения прав на земельный участок, предусмотренные статьей 56 Земельного кодекса Российской Федерации; Срок действия: не установлен; реквизиты документа-основания: текстовое и графическое описание местоположения границы зоны с особыми условиями использования территории от 12.08.2022 № б/н; Содержание ограничения (обременения): Зона с особыми условиями использования территории установлена бессрочно. Содержание ограничений использования объектов недвижимости в границах зоны с особыми условиями использования территории установлены в Постановлении Правительства РФ "О порядке установления охранных зон объектов электросетевого хозяйства и особых условий использования земельных участков, расположенных в границах таких зон" от 24 февраля 2009 г. № 160. В охранных зонах запрещается осуществлять любые действия, которые могут нарушить безопасную работу объектов электросетевого хозяйства, в том числе привести к их повреждению или уничтожению, и (или) повлечь причинение вреда жизни, здоровью граждан и имуществу физических или юридических лиц, а также повлечь нанесение экологического ущерба и возникновение пожаров, в том числе: а) набрасывать на провода и опоры воздушных линий электропередачи посторонние предметы, а также подниматься на опоры воздушных линий электропередачи; б) размещать любые объекты и предметы (материалы) в пределах созданных в соответствии с требованиями нормативно-технических документов проходов и подъездов для доступа к объектам электросетевого хозяйства, а также проводить любые работы и возводить сооружения, которые могут препятствовать доступу к объектам электросетевого хозяйства, без создания необходимых для такого доступа проходов и подъездов; в) находиться в пределах огороженной территории и помещениях распределительных устройств и подстанций, открывать двери и люки распределительных устройств и подстанций, производить переключения и подключения в электрических сетях (указанное требование не распространяется на работников, занятых выполнением разрешенных в установленном порядке работ), разводить огонь в пределах охранных зон вводных и распределительных устройств, подстанций, воздушных линий электропередачи, а также в охранных зонах кабельных линий электропередачи; г) размещать свалки; д) производить работы ударными механизмами, сбрасывать тяжести массой свыше 5 тонн, производить сброс и слив едких и коррозионных веществ и горюче-смазочных материалов (в охранных зонах подземных кабельных линий электропередачи). В охранных зонах, установленных для объектов электросетевого хозяйства напряжением свыше 1000 вольт, помимо действий, предусмотренных пунктом 8 настоящих Правил, запрещается: а) складировать или размещать хранилища любых, в том числе горюче-смазочных, материалов; б) размещать детские и спортивные площадки, стадионы, рынки, торговые точки, полевые станы, загоны для скота, гаражи и стоянки всех видов машин и механизмов, проводить любые мероприятия, связанные с большим скоплением людей, не занятых выполнением разрешенных в установленном порядке работ (в охранных зонах воздушных линий электропередачи); в) использовать (запускать) любые летательные аппараты, в том числе воздушных змеев, спортивные



ДОКУМЕНТ ПОДПИСАН  
ЭЛЕКТРОННОЙ ПОДПИСЬЮ

Сертификат: 00BV056B7401CB38D2B3576ACDC8425108

Владелец: ФЕДЕРАЛЬНАЯ СЛУЖБА ГОСУДАРСТВЕННОЙ

РЕГИСТРАЦИИ, КАДАСТРА И КАРТОГРАФИИ

Действителен: с 27.06.2023 по 19.09.2024

полное наименование должности

инициалы, фамилия

Земельный участок			
вид объекта недвижимости			
Лист № 4 раздела 4.1	Всего листов раздела 4.1: 14	Всего разделов: 8	Всего листов выписки: 65
09.08.2024г. № КУВИ-001/2024-203177739			
Кадастровый номер:		89:11:000000:8447	
		<p>модели летательных аппаратов (в охранных зонах воздушных линий электропередачи); г) бросать якоря с судов и осуществлять их проход с отданными якорями, цепями, лотами, волокушами и тралами (в охранных зонах подводных кабельных линий электропередачи); д) осуществлять проход судов с поднятыми стрелами кранов и других механизмов (в охранных зонах воздушных линий электропередачи). В пределах охранных зон без письменного решения о согласовании сетевых организаций юридическим и физическим лицам запрещаются: а) строительство, капитальный ремонт, реконструкция или снос зданий и сооружений; б) горные, взрывные, мелиоративные работы, в том числе связанные с временным затоплением земель; в) посадка и вырубка деревьев и кустарников; г) дноуглубительные, землечерпальные и погрузочно-разгрузочные работы, добыча рыбы, других водных животных и растений придонными орудиями лова, устройство водопоев, колка и заготовка льда (в охранных зонах подводных кабельных линий электропередачи); д) проход судов, у которых расстояние по вертикали от верхнего крайнего габарита с грузом или без груза до нижней точки провеса проводов переходов воздушных линий электропередачи через водоемы менее минимально допустимого расстояния, в том числе с учетом максимального уровня подъема воды при паводке; е) проезд машин и механизмов, имеющих общую высоту с грузом или без груза от поверхности дороги более 4,5 метра (в охранных зонах воздушных линий электропередачи); ж) земляные работы на глубине более 0,3 метра (на вспахиваемых землях на глубине более 0,45 метра), а также планировка грунта (в охранных зонах подземных кабельных линий электропередачи); з) полив сельскохозяйственных культур в случае, если высота струи воды может составить свыше 3 метров (в охранных зонах воздушных линий электропередачи); и) полевые сельскохозяйственные работы с применением сельскохозяйственных машин и оборудования высотой более 4 метров (в охранных зонах воздушных линий электропередачи) или полевые сельскохозяйственные работы, связанные с вспашкой земли (в охранных зонах кабельных линий электропередачи). В охранных зонах, установленных для объектов электросетевого хозяйства напряжением до 1000 вольт, помимо действий, предусмотренных пунктом 10 настоящих Правил, без письменного решения о согласовании сетевых организаций запрещается: а) размещать детские и спортивные площадки, стадионы, рынки, торговые точки, полевые станы, загоны для скота, гаражи и стоянки всех видов машин и механизмов, садовые, огородные земельные участки и иные объекты недвижимости, расположенные в границах территории ведения гражданами садоводства или огородничества для собственных нужд, объекты жилищного строительства, в том числе индивидуального (в охранных зонах воздушных линий электропередачи); б) складировать или размещать хранилища любых, в том числе горюче-смазочных, материалов; в) устраивать причалы для стоянки судов, барж и плавучих кранов, бросать якоря с судов и осуществлять их проход с отданными якорями, цепями, лотами, волокушами и тралами (в охранных зонах подводных кабельных линий электропередачи).; Реестровый номер границы: 89:11-6.710; Вид объекта реестра границ: Зона с особыми условиями использования территории; Вид зоны по документу: охранный зона объекта электросетевого хозяйства: уличное освещение (ТП-13); Тип зоны: Охранный зона инженерных коммуникаций</p>	
89:11:000000:8447/9	12081	вид ограничения (обременения): ограничения прав на земельный участок, предусмотренные статьей 56 Земельного кодекса	



ДОКУМЕНТ ПОДПИСАН  
ЭЛЕКТРОННОЙ ПОДПИСЬЮ

Сертификат: 00ВВ056В7401СВ38Д2В3576АСДС8425108

Владелец: ФЕДЕРАЛЬНАЯ СЛУЖБА ГОСУДАРСТВЕННОЙ  
РЕГИСТРАЦИИ, КАДАСТРА И КАРТОГРАФИИ  
Действителен: с 27.06.2023 по 19.09.2024

полное наименование должности

инициалы, фамилия



Земельный участок			
вид объекта недвижимости			
Лист № 5 раздела 4.1	Всего листов раздела 4.1: 14	Всего разделов: 8	Всего листов выписки: 65
09.08.2024г. № КУВИ-001/2024-203177739			
Кадастровый номер:		89:11:000000:8447	
		<p>Российской Федерации; Срок действия: не установлен; реквизиты документа-основания: решение об установлении санитарно-защитной зоны для ООО "Газпром добыча Уренгой" "Производственная база Управления аварийно-восстановительных работ (УАВР) от 29.12.2021 № 89-СЗ3-0036-2021 выдан: Федеральная служба по надзору в сфере защиты прав потребителей и благополучия человека; Содержание ограничения (обременения): Санитарно-защитные зоны устанавливаются в соответствии с Постановлением Правительства РФ от 03.03.2018 № 222. В границах санитарно-защитной зоны не допускается использования земельных участков в целях: а) размещения жилой застройки, объектов образовательного и медицинского назначения, спортивных сооружений открытого типа, организаций отдыха детей и их оздоровления, зон рекреационного назначения и для ведения садоводства; б) размещения объектов для производства и хранения лекарственных средств, объектов пищевых отраслей промышленности, оптовых складов продовольственного сырья и пищевой продукции, комплексов водопроводных сооружений для подготовки и хранения питьевой воды, использования земельных участков в целях производства, хранения и переработки сельскохозяйственной продукции. Ориентировочный размер санитарно-защитной зоны принят в соответствии с табл. 7.1 п. 12.2.1, п. 12.2.2 (класс II) СанПиН 2.2.1/2.1.1.1200-03 «Санитарно-защитные зоны и санитарная классификация предприятий, сооружений и иных объектов», и составляет 500 м. ЗОУИТ устанавливается на неопределенный срок.; Реестровый номер границы: 89:11-6.803; Вид объекта реестра границ: Зона с особыми условиями использования территории; Вид зоны по документу: Санитарно-защитная зона для ООО «Газпром добыча Уренгой» «Производственная база Управления аварийно-восстановительных работ (УАВР) Ямало-Ненецкий автономный округ, г. Новый Уренгой, Восточная промзона»; Тип зоны: Санитарно-защитная зона предприятий, сооружений и иных объектов; Номер: б/н</p>	
89:11:000000:8447/10	10954	<p>вид ограничения (обременения): ограничения прав на земельный участок, предусмотренные статьей 56 Земельного кодекса Российской Федерации; Срок действия: не установлен; реквизиты документа-основания: текстовое и графическое описание местоположения границы зоны с особыми условиями использования территории от 21.12.2022 № б/н; Содержание ограничения (обременения): Ограничения установлены Постановлением Правительства РФ от 24.02.2009 г. N160. Зона с особыми условиями использования территории установлена бессрочно. Охранная зона устанавливается вдоль воздушных линий электропередачи - в виде части поверхности участка земли и воздушного пространства, ограниченной параллельными вертикальными плоскостями, отстоящими по обе стороны линии электропередачи от крайних проводов при неотклоненном их положении на расстоянии 10 м. В охранных зонах запрещается осуществлять любые действия, которые могут нарушить безопасную работу объектов электросетевого хозяйства, в том числе привести к их повреждению или уничтожению, и (или) повлечь причинение вреда жизни, здоровью граждан и имуществу физических или юридических лиц, а также повлечь нанесение экологического ущерба и возникновение пожаров, в том числе: 1) набрасывать на провода и опоры воздушных линий электропередачи посторонние предметы, а также подниматься на опоры воздушных линий электропередачи; 2) размещать любые объекты и предметы (материалы) в пределах созданных в соответствии с требованиями нормативно-технических документов проходов и</p>	



ДОКУМЕНТ ПОДПИСАН  
ЭЛЕКТРОННОЙ ПОДПИСЬЮ

Сертификат: 00ВВ056В7401СВ38D2В3576АСDС8425108

Владелец: ФЕДЕРАЛЬНАЯ СЛУЖБА ГОСУДАРСТВЕННОЙ  
РЕГИСТРАЦИИ, КАДАСТРА И КАРТОГРАФИИ  
Действителен: с 27.06.2023 по 19.09.2024

полное наименование должности

инициалы, фамилия

Земельный участок			
вид объекта недвижимости			
Лист № 6 раздела 4.1	Всего листов раздела 4.1: 14	Всего разделов: 8	Всего листов выписки: 65

09.08.2024г. № КУВИ-001/2024-203177739

Кадастровый номер: 89:11:000000:8447

		<p>подъездов для доступа к объектам электросетевого хозяйства, а также проводить любые работы и возводить сооружения, которые могут препятствовать доступу к объектам электросетевого хозяйства, без создания необходимых для такого доступа проходов и подъездов; 3) находиться в пределах огороженной территории и помещениях распределительных устройств и подстанций, открывать двери и люки распределительных устройств и подстанций, производить переключения и подключения в электрических сетях (указанное требование не распространяется на работников, занятых выполнением разрешенных в установленном порядке работ), разводить огонь в пределах охранных зон вводных и распределительных устройств, подстанций, воздушных линий электропередачи, а также в охранных зонах кабельных линий электропередачи; 4) размещать свалки; 5) складировать или размещать хранилища любых, в том числе горюче-смазочных, материалов; 6) размещать детские и спортивные площадки, стадионы, рынки, торговые точки, полевые станы, загоны для скота, гаражи и стоянки всех видов машин и механизмов, за исключением гаражей-стоянок автомобилей, принадлежащих физическим лицам, проводить любые мероприятия, связанные с большим скоплением людей, не занятых выполнением разрешенных в установленном порядке работ; использовать (запускать) любые летательные аппараты, в том числе воздушных змеев, спортивные модели летательных аппаратов в пределах охранных зон без письменного решения о согласовании сетевых организаций юридическим и физическим лицам запрещаются; 7) строительство, капитальный ремонт, реконструкция или снос зданий и сооружений; 8) горные, взрывные, мелиоративные работы, в том числе связанные с временным затоплением земель; 9) посадка и вырубка деревьев и кустарников; 10) проезд машин и механизмов, имеющих общую высоту с грузом или без груза от поверхности дороги более 4,5 метра; 11) полив сельскохозяйственных культур в случае, если высота струи воды может составить свыше 3 метров; 12) полевые сельскохозяйственные работы с применением сельскохозяйственных машин и оборудования высотой более 4 метров.; Реестровый номер границы: 89:11-6.902; Вид объекта реестра границ: Зона с особыми условиями использования территории; Вид зоны по документу: Охранная зона объекта электросетевого хозяйства: Сети электроснабжения; Тип зоны: Охранная зона инженерных коммуникаций; Номер: б/н</p>
89:11:000000:8447/11	18749	<p>вид ограничения (обременения): ограничения прав на земельный участок, предусмотренные статьей 56 Земельного кодекса Российской Федерации; Срок действия: не установлен; реквизиты документа-основания: текстовое и графическое описание местоположения границы зоны с особыми условиями использования территории от 21.12.2022 № б/н; Содержание ограничения (обременения): Ограничения установлены Постановлением Правительства РФ от 24.02.2009 г. N160. Зона с особыми условиями использования территории установлена бессрочно. Охранная зона устанавливается вдоль воздушных линий электропередачи - в виде части поверхности участка земли и воздушного пространства, ограниченной параллельными вертикальными плоскостями, отстоящими по обе стороны линии электропередачи от крайних проводов при неотклоненном их положении на расстоянии 15 м. В охранных зонах запрещается осуществлять любые действия, которые могут нарушить безопасную работу объектов электросетевого хозяйства, в том числе привести к их повреждению или уничтожению, и (или) повлечь причинение</p>



ДОКУМЕНТ ПОДПИСАН  
ЭЛЕКТРОННОЙ ПОДПИСЬЮ

Сертификат: 00BV056B7401CB38D2B3576ACDC8425108

Владелец: ФЕДЕРАЛЬНАЯ СЛУЖБА ГОСУДАРСТВЕННОЙ

РЕГИСТРАЦИИ, КАДАСТРА И КАРТОГРАФИИ

Действителен: с 27.06.2023 по 19.09.2024

полное наименование должности

инициалы, фамилия

Земельный участок			
вид объекта недвижимости			
Лист № 7 раздела 4.1	Всего листов раздела 4.1: 14	Всего разделов: 8	Всего листов выписки: 65
09.08.2024г. № КУВИ-001/2024-203177739			
Кадастровый номер:		89:11:000000:8447	
		<p>вреда жизни, здоровью граждан и имуществу физических или юридических лиц, а также повлечь нанесение экологического ущерба и возникновение пожаров, в том числе: 1) набрасывать на провода и опоры воздушных линий электропередачи посторонние предметы, а также подниматься на опоры воздушных линий электропередачи; 2) размещать любые объекты и предметы (материалы) в пределах созданных в соответствии с требованиями нормативно-технических документов проходов и подъездов для доступа к объектам электросетевого хозяйства, а также проводить любые работы и возводить сооружения, которые могут препятствовать доступу к объектам электросетевого хозяйства, без создания необходимых для такого доступа проходов и подъездов; 3) находиться в пределах огороженной территории и помещениях распределительных устройств и подстанций, открывать двери и люки распределительных устройств и подстанций, производить переключения и подключения в электрических сетях (указанное требование не распространяется на работников, занятых выполнением разрешенных в установленном порядке работ), разводить огонь в пределах охранных зон вводных и распределительных устройств, подстанций, воздушных линий электропередачи, а также в охранных зонах кабельных линий электропередачи; 4) размещать свалки; 5) складировать или размещать хранилища любых, в том числе горюче-смазочных, материалов; 6) размещать детские и спортивные площадки, стадионы, рынки, торговые точки, полевые станы, загоны для скота, гаражи и стоянки всех видов машин и механизмов, за исключением гаражей-стоянок автомобилей, принадлежащих физическим лицам, проводить любые мероприятия, связанные с большим скоплением людей, не занятых выполнением разрешенных в установленном порядке работ; использовать (запускать) любые летательные аппараты, в том числе воздушных змеев, спортивные модели летательных аппаратов В пределах охранных зон без письменного решения о согласовании сетевых организаций юридическим и физическим лицам запрещаются: 7) строительство, капитальный ремонт, реконструкция или снос зданий и сооружений; 8) горные, взрывные, мелиоративные работы, в том числе связанные с временным затоплением земель; 9) посадка и вырубка деревьев и кустарников; 10) проезд машин и механизмов, имеющих общую высоту с грузом или без груза от поверхности дороги более 4,5 метра; 11) полив сельскохозяйственных культур в случае, если высота струи воды может составить свыше 3 метров; 12) полевые сельскохозяйственные работы с применением сельскохозяйственных машин и оборудования высотой более 4 метров.; Реестровый номер границы: 89:11-6.893; Вид объекта реестра границ: Зона с особыми условиями использования территории; Вид зоны по документу: Охранная зона объекта электросетевого хозяйства: Линия электропередач ЛЭП-35 кВ; Тип зоны: Охранная зона инженерных коммуникаций; Номер: б/н</p>	
89:11:000000:8447/12	2417	<p>вид ограничения (обременения): ограничения прав на земельный участок, предусмотренные статьей 56 Земельного кодекса Российской Федерации; Срок действия: не установлен; реквизиты документа-основания: текстовое и графическое описание местоположения границы зоны с особыми условиями использования территории от 03.05.2023 № б/н; Содержание ограничения (обременения): устанавливаются охранные зоны с особыми условиями использования: для подземных кабельных и для воздушных линий связи и линий радиодиффузии, расположенных вне населенных пунктов на безлесных участках, - в виде</p>	



ДОКУМЕНТ ПОДПИСАН  
ЭЛЕКТРОННОЙ ПОДПИСЬЮ

Сертификат: 00BV056B7401CB38D2B3576ACDC8425108

Владелец: ФЕДЕРАЛЬНАЯ СЛУЖБА ГОСУДАРСТВЕННОЙ

РЕГИСТРАЦИИ, КАДАСТРА И КАРТОГРАФИИ

Действителен: с 27.06.2023 по 19.09.2024

полное наименование должности

инициалы, фамилия

## Земельный участок

вид объекта недвижимости

Лист № 8 раздела 4.1

Всего листов раздела 4.1: 14

Всего разделов: 8

Всего листов выписки: 65

09.08.2024г. № КУВИ-001/2024-203177739

Кадастровый номер:

89:11:000000:8447

участков земли вдоль этих линий, определяемых параллельными прямыми, отстоящими от трассы подземного кабеля связи или от крайних проводов воздушных линий связи и линий радиодиффузии не менее чем на 2 метра с каждой стороны. В пределах охранных зон без письменного согласия и присутствия представителей предприятий, эксплуатирующих линии связи и линии радиодиффузии, юридическим и физическим лицам запрещается: а) осуществлять всякого рода строительные, монтажные и взрывные работы, планировку грунта землеройными механизмами (за исключением зон песчаных барханов) и земляные работы (за исключением вспашки на глубину не более 0,3 метра); б) производить геолого-съёмочные, поисковые, геодезические и другие изыскательские работы, которые связаны с бурением скважин, шурфованием, взятием проб грунта, осуществлением взрывных работ; в) производить посадку деревьев, располагать полевые станы, содержать скот, складировать материалы, корма и удобрения, жечь костры, устраивать стрельбища; г) устраивать проезды и стоянки автотранспорта, тракторов и механизмов, провозить негабаритные грузы под проводами воздушных линий связи и линий радиодиффузии, строить каналы (арыки), устраивать заграждения и другие препятствия; д) устраивать причалы для стоянки судов, барж и плавучих кранов, производить погрузочно-разгрузочные, подводно-технические, дноуглубительные и землечерпательные работы, выделять рыбопромысловые участки, производить добычу рыбы, других водных животных, а также водных растений придонными орудиями лова, устраивать водопои, производить колку и заготовку льда. Судам и другим плавучим средствам запрещается бросать якоря, проходить с отданными якорями, цепями, лотами, волокушами и тралами; е) производить строительство и реконструкцию линий электропередач, радиостанций и других объектов, излучающих электромагнитную энергию и оказывающих опасное воздействие на линии связи и линии радиодиффузии; ж) производить защиту подземных коммуникаций от коррозии без учета проходящих подземных кабельных линий связи. Юридическим и физическим лицам запрещается производить всякого рода действия, которые могут нарушить нормальную работу линий связи и линий радиодиффузии, в частности: а) производить снос и реконструкцию зданий и мостов, осуществлять переустройство коллекторов, туннелей метрополитена и железных дорог, где проложены кабели связи, установлены столбы воздушных линий связи и линий радиодиффузии, размещены технические сооружения радиорелейных станций, кабельные ящики и распределительные коробки, без предварительного выноса заказчиками (застройщиками) линий и сооружений связи, линий и сооружений радиодиффузии по согласованию с предприятиями, в ведении которых находятся эти линии и сооружения; б) производить засыпку трасс подземных кабельных линий связи, устраивать на этих трассах временные склады, стоки химически активных веществ и свалки промышленных, бытовых и прочих отходов, ломать замерные, сигнальные, предупредительные знаки и телефонные колодцы; в) открывать двери и люки необслуживаемых усилительных и регенерационных пунктов (наземных и подземных) и радиорелейных станций, кабельных колодцев телефонной канализации, распределительных шкафов и кабельных ящиков, а также подключаться к линиям связи (за исключением лиц, обслуживающих эти линии); г) огораживать трассы линий связи, препятствуя свободному доступу к ним технического персонала; д) самовольно подключаться к абонентской телефонной линии и линии радиодиффузии в целях пользования услугами



ДОКУМЕНТ ПОДПИСАН  
ЭЛЕКТРОННОЙ ПОДПИСЬЮ

Сертификат: 00BV056B7401CB38D2B3576ACDC8425108

Владелец: ФЕДЕРАЛЬНАЯ СЛУЖБА ГОСУДАРСТВЕННОЙ

РЕГИСТРАЦИИ, КАДАСТРА И КАРТОГРАФИИ

Действителен: с 27.06.2023 по 19.09.2024

полное наименование должности

инициалы, фамилия

Земельный участок			
вид объекта недвижимости			
Лист № 9 раздела 4.1	Всего листов раздела 4.1: 14	Всего разделов: 8	Всего листов выписки: 65

09.08.2024г. № КУВИ-001/2024-203177739

Кадастровый номер: 89:11:000000:8447

		<p>связи; е) совершать иные действия, которые могут причинить повреждения сооружениям связи и радиофикации (повреждать опоры и арматуру воздушных линий связи, обрывать провода, набрасывать на них посторонние предметы и другое). Постановление Правительства РФ от 09.06.1995 г. № 578. Охранная зона устанавливается бессрочно.; Реестровый номер границы: 89:11-6.988; Вид объекта реестра границ: Зона с особыми условиями использования территории; Вид зоны по документу: Охранная зона линий и сооружений связи: линейно-кабельные сооружения волоконно - оптической линии связи "LWFL2RUYAN300067 Новый Уренгой, Индустриальная 6- БС МТС"; Тип зоны: Охранная зона линий и сооружений связи и линий и сооружений радиофикации</p>
89:11:000000:8447/13	1319	<p>вид ограничения (обременения): ограничения прав на земельный участок, предусмотренные статьей 56 Земельного кодекса Российской Федерации; Срок действия: не установлен; реквизиты документа-основания: графическое описание местоположения границ зоны с особыми условиями использования территории от 08.12.2023 № б/н; Содержание ограничения (обременения): Ограничения устанавливаются согласно постановлению Правительства РФ от 24.02.2009 г. № 160 "О порядке установления охранных зон объектов электросетевого хозяйства и особых условий использования земельных участков, расположенных в границах таких зон". Пункт 8-10. 8. В охранных зонах запрещается осуществлять любые действия, которые могут нарушить безопасную работу объектов электросетевого хозяйства, в том числе привести к их повреждению или уничтожению, и (или) повлечь причинение вреда жизни, здоровью граждан и имуществу физических или юридических лиц, а также повлечь нанесение экологического ущерба и возникновение пожаров, в том числе: а) набрасывать на провода и опоры воздушных линий электропередачи посторонние предметы, а также подниматься на опоры воздушных линий электропередачи; б) размещать любые объекты и предметы (материалы) в пределах созданных в соответствии с требованиями нормативно-технических документов проходов и подъездов для доступа к объектам электросетевого хозяйства, а также проводить любые работы и возводить сооружения, которые могут препятствовать доступу к объектам электросетевого хозяйства, без создания необходимых для такого доступа проходов и подъездов; в) находиться в пределах огороженной территории и помещениях распределительных устройств и подстанций, открывать двери и люки распределительных устройств и подстанций, производить переключения и подключения в электрических сетях (указанное требование не распространяется на работников, занятых выполнением разрешенных в установленном порядке работ), разводить огонь в пределах охранных зон вводных и распределительных устройств, подстанций, воздушных линий электропередачи, а также в охранных зонах кабельных линий электропередачи; г) размещать свалки; д) производить работы ударными механизмами, сбрасывать тяжести массой свыше 5 тонн, производить сброс и слив едких и коррозионных веществ и горюче-смазочных материалов (в охранных зонах подземных кабельных линий электропередачи). 10. В пределах охранных зон без письменного решения о согласовании сетевых организаций юридическим и физическим лицам запрещаются: а) строительство, капитальный ремонт, реконструкция или снос зданий и сооружений; б) горные, взрывные, мелиоративные работы, в том числе связанные с временным затоплением земель; в) посадка и вырубка</p>



ДОКУМЕНТ ПОДПИСАН  
ЭЛЕКТРОННОЙ ПОДПИСЬЮ

Сертификат: 00BV056B7401CB38D2B3576ACDC8425108

Владелец: ФЕДЕРАЛЬНАЯ СЛУЖБА ГОСУДАРСТВЕННОЙ

РЕГИСТРАЦИИ, КАДАСТРА И КАРТОГРАФИИ

Действителен: с 27.06.2023 по 19.09.2024

полное наименование должности

инициалы, фамилия

Земельный участок			
вид объекта недвижимости			
Лист № 10 раздела 4.1	Всего листов раздела 4.1: 14	Всего разделов: 8	Всего листов выписки: 65

09.08.2024г. № КУВИ-001/2024-203177739

Кадастровый номер:

89:11:000000:8447

		<p>деревьев и кустарников; г) дноуглубительные, землечерпальные и погрузочно-разгрузочные работы, добыча рыбы, других водных животных и растений придонными орудиями лова, устройство водоемов, колка и заготовка льда (в охранных зонах подводных кабельных линий электропередачи); д) проход судов, у которых расстояние по вертикали от верхнего крайнего габарита с грузом или без груза до нижней точки провеса проводов переходов воздушных линий электропередачи через водоемы менее минимально допустимого расстояния, в том числе с учетом максимального уровня подъема воды при паводке; е) проезд машин и механизмов, имеющих общую высоту с грузом или без груза от поверхности дороги более 4,5 метра (в охранных зонах воздушных линий электропередачи); ж) земляные работы на глубине более 0,3 метра (на вспахиваемых землях на глубине более 0,45 метра), а также планировка грунта (в охранных зонах подземных кабельных линий электропередачи); з) полив сельскохозяйственных культур в случае, если высота струи воды может составить свыше 3 метров (в охранных зонах воздушных линий электропередачи); и) полевые сельскохозяйственные работы с применением сельскохозяйственных машин и оборудования высотой более 4 метров (в охранных зонах воздушных линий электропередачи) или полевые сельскохозяйственные работы, связанные с вспашкой земли (в охранных зонах кабельных линий электропередачи). Зона с особыми условиями использования территории установлена бессрочно.; Реестровый номер границы: 89:11-6.1244; Вид объекта реестра границ: Зона с особыми условиями использования территории; Вид зоны по документу: Охранная зона электросетевого хозяйства: "Сети электроснабжения"; Тип зоны: Охранная зона инженерных коммуникаций</p>
Весь		<p>вид ограничения (обременения): ограничения прав на земельный участок, предусмотренные статьей 56 Земельного кодекса Российской Федерации; Срок действия: не установлен; реквизиты документа-основания: приказ об установлении охранной зоны газопровода (газораспределительной сети) от 10.07.2019 № 171-з выдан: Департамент имущественных отношений ЯНАО ; Содержание ограничения (обременения): Ограничение установлено в соответствии с пунктами 14, 15,16 постановления Правительства Российской Федерации от 20.11.2000 г. № 878 "Об утверждении Правил охраны газораспределительных сетей": В охранных зонах газораспределительных сетей запрещается: а) строить объекты жилищно-гражданского и производственного назначения; б) сносить и реконструировать мосты, коллекторы, автомобильные и железные дороги с расположенными на них газораспределительными сетями без предварительного выноса этих газопроводов по согласованию с эксплуатационными организациями; в) разрушать берегоукрепительные сооружения, водопропускные устройства, земляные и иные сооружения, предохраняющие газораспределительные сети от разрушений; г) перемещать, повреждать, засыпать и уничтожать опознавательные знаки, контрольно-измерительные пункты и другие устройства газораспределительных сетей; д) устраивать свалки и склады, разливать растворы кислот, солей, щелочей и других химически активных веществ; е) огораживать и перегораживать охранные зоны, препятствовать доступу персонала эксплуатационных организаций к газораспределительным сетям, проведению обслуживания и устранению повреждений газораспределительных сетей; ж) разводить огонь и размещать источники огня; з) рыть погреба, копать и обрабатывать почву сельскохозяйственными и мелиоративными орудиями и</p>



ДОКУМЕНТ ПОДПИСАН  
ЭЛЕКТРОННОЙ ПОДПИСЬЮ

Сертификат: 00BV056B7401CB38D2B3576ACDC8425108

Владелец: ФЕДЕРАЛЬНАЯ СЛУЖБА ГОСУДАРСТВЕННОЙ

РЕГИСТРАЦИИ, КАДАСТРА И КАРТОГРАФИИ

Действителен: с 27.06.2023 по 19.09.2024

полное наименование должности

инициалы, фамилия



Земельный участок			
вид объекта недвижимости			
Лист № 11 раздела 4.1	Всего листов раздела 4.1: 14	Всего разделов: 8	Всего листов выписки: 65
09.08.2024г. № КУВИ-001/2024-203177739			
Кадастровый номер:		89:11:000000:8447	
		<p>механизмами на глубину более 0,3 метра; и) открывать калитки и двери газорегуляторных пунктов, станций катодной и дренажной защиты, люки подземных колодцев, включать или отключать электроснабжение средств связи, освещения и систем телемеханики; к) набрасывать, приставлять и привязывать к опорам и надземным газопроводам, ограждениям и зданиям газораспределительных сетей посторонние предметы, лестницы, влезать на них; л) самовольно подключаться к газораспределительным сетям. 15. Лесохозяйственные, сельскохозяйственные и другие работы, не подпадающие под ограничения, указанные в пункте 14 настоящих Правил, и не связанные с нарушением земельного горизонта и обработкой почвы на глубину более 0,3 метра, производятся собственниками, владельцами или пользователями земельных участков в охранной зоне газораспределительной сети при условии предварительного письменного уведомления эксплуатационной организации не менее чем за 3 рабочих дня до начала работ. 16. Хозяйственная деятельность в охранных зонах газораспределительных сетей, не предусмотренная пунктами 14 и 15 настоящих Правил, при которой производится нарушение поверхности земельного участка и обработка почвы на глубину более 0,3 метра, осуществляется на основании письменного разрешения эксплуатационной организации газораспределительных сетей.; Реестровый номер границы: 89:11-6.245; Вид объекта реестра границ: Зона с особыми условиями использования территории; Вид зоны по документу: ЗОУИТ объекта: Линейное сооружение:Газопровод; Тип зоны: Охранная зона инженерных коммуникаций; Номер: б/н</p>	
	Весь	<p>вид ограничения (обременения): ограничения прав на земельный участок, предусмотренные статьей 56 Земельного кодекса Российской Федерации; Срок действия: не установлен; реквизиты документа-основания: карта (план) объекта землеустройства от 01.06.2015 № 15_0009_K1 выдан: ООО "ТКБ"; доверенность от 07.04.2015 № 2-1-1162 выдан: филиал АО "Связьтранснефть" - "Среднеобское ПТУС"; Содержание ограничения (обременения): Содержание ограничений использования объектов недвижимости в границах зоны с особыми условиями использования территории установлены в Постановлении Правительства РФ "Об утверждении Правил охраны линий и сооружений связи Российской Федерации" от 09 июня 1995 г. № 578.; Реестровый номер границы: 89:11-6.15; Вид объекта реестра границ: Зона с особыми условиями использования территории; Вид зоны по документу: "Охранная зона объекта линии связи "ВОК на участке РНУ "Уренгой" - ПС "Уренгой" в г. Новый Уренгой с отводами на ПУ ФСБ СОРМ и УС ОАО "Ростелеком"; Тип зоны: Охранная зона линий и сооружений связи и линий и сооружений радиотелефонии; Номер: 89.11.2.1002у</p>	
	Весь	<p>вид ограничения (обременения): ограничения прав на земельный участок, предусмотренные статьей 56 Земельного кодекса Российской Федерации; Срок действия: не установлен; реквизиты документа-основания: приказ об установлении зоны с особыми условиями использования территории от 12.09.2018 № 166-з выдан: Департамент имущественных отношений ЯНАО; Содержание ограничения (обременения): Ограничение установлено в соответствии с пунктами 14, 15,16 постановления Правительства Российской Федерации от 20.11.2000 г. № 878 "Об утверждении Правил охраны газораспределительных сетей": В охранных зонах газораспределительных сетей запрещается: а) строить объекты жилищно-гражданского и производственного</p>	



ДОКУМЕНТ ПОДПИСАН  
ЭЛЕКТРОННОЙ ПОДПИСЬЮ

Сертификат: 00BV056B7401CB38D2B3576ACDC8425108

Владелец: ФЕДЕРАЛЬНАЯ СЛУЖБА ГОСУДАРСТВЕННОЙ  
РЕГИСТРАЦИИ, КАДАСТРА И КАРТОГРАФИИ  
Действителен: с 27.06.2023 по 19.09.2024

полное наименование должности

инициалы, фамилия

Земельный участок			
вид объекта недвижимости			

Лист № 12 раздела 4.1	Всего листов раздела 4.1: 14	Всего разделов: 8	Всего листов выписки: 65
-----------------------	------------------------------	-------------------	--------------------------

09.08.2024г. № КУВИ-001/2024-203177739

Кадастровый номер: 89:11:000000:8447

		<p>назначения; б) сносить и реконструировать мосты, коллекторы, автомобильные и железные дороги с расположенными на них газораспределительными сетями без предварительного выноса этих газопроводов по согласованию с эксплуатационными организациями; в) разрушать берегоукрепительные сооружения, водопропускные устройства, земляные и иные сооружения, предохраняющие газораспределительные сети от разрушений; г) перемещать, повреждать, засыпать и уничтожать опознавательные знаки, контрольно-измерительные пункты и другие устройства газораспределительных сетей; д) устраивать свалки и склады, разливать растворы кислот, солей, щелочей и других химически активных веществ; е) огораживать и перегораживать охранные зоны, препятствовать доступу персонала эксплуатационных организаций к газораспределительным сетям, проведению обслуживания и устранению повреждений газораспределительных сетей; ж) разводить огонь и размещать источники огня; з) рыть погребов, копать и обрабатывать почву сельскохозяйственными и мелиоративными орудиями и механизмами на глубину более 0,3 метра; и) открывать калитки и двери газорегуляторных пунктов, станций катодной и дренажной защиты, люки подземных колодцев, включать или отключать электроснабжение средств связи, освещения и систем телемеханики; к) набрасывать, приставлять и привязывать к опорам и надземным газопроводам, ограждениям и зданиям газораспределительных сетей посторонние предметы, лестницы, влезать на них; л) самовольно подключаться к газораспределительным сетям. 15. Лесохозяйственные, сельскохозяйственные и другие работы, не подпадающие под ограничения, указанные в пункте 14 настоящих Правил, и не связанные с нарушением земельного горизонта и обработкой почвы на глубину более 0,3 метра, производятся собственниками, владельцами или пользователями земельных участков в охранной зоне газораспределительной сети при условии предварительного письменного уведомления эксплуатационной организации не менее чем за 3 рабочих дня до начала работ. 16. Хозяйственная деятельность в охранных зонах газораспределительных сетей, не предусмотренная пунктами 14 и 15 настоящих Правил, при которой производится нарушение поверхности земельного участка и обработка почвы на глубину более 0,3 метра, осуществляется на основании письменного разрешения эксплуатационной организации газораспределительных сетей.; Реестровый номер границы: 89:11-6.219; Вид объекта реестра границ: Зона с особыми условиями использования территории; Вид зоны по документу: ЗОУИТ объекта: Линейное сооружение: Подземный газопровод высокого давления от задвижки № 17 до АТП-2 по ул. Геологоразведчиков; Линейное сооружение: жилая вставка в районе пождепо, перенос газопровода высокого давления; Тип зоны: Охранная зона инженерных коммуникаций; Номер: б/н</p>
	Весь	<p>вид ограничения (обременения): ограничения прав на земельный участок, предусмотренные статьей 56 Земельного кодекса Российской Федерации; Срок действия: не установлен; реквизиты документа-основания: приказ об установлении приаэродромной территории аэродрома Новый Уренгой от 01.02.2021 № 52-П выдан: Федеральное агентство воздушного транспорта (РОСАВИАЦИЯ); Содержание ограничения (обременения): В соответствии п. 2в Правил выделения на приаэродромной территории подзон, утвержденных Постановлением Правительства РФ от 2 декабря 2017 г. № 1460 при установлении третьей</p>



ДОКУМЕНТ ПОДПИСАН  
ЭЛЕКТРОННОЙ ПОДПИСЬЮ

Сертификат: 00BV056B7401CB38D2B3576ACDC8425108

Владелец: ФЕДЕРАЛЬНАЯ СЛУЖБА ГОСУДАРСТВЕННОЙ

РЕГИСТРАЦИИ, КАДАСТРА И КАРТОГРАФИИ

Действителен: с 27.06.2023 по 19.09.2024

полное наименование должности

инициалы, фамилия



Земельный участок			
вид объекта недвижимости			
Лист № 13 раздела 4.1	Всего листов раздела 4.1: 14	Всего разделов: 8	Всего листов выписки: 65
09.08.2024г. № КУВИ-001/2024-203177739			
Кадастровый номер:		89:11:000000:8447	
		подзоны приаэродромной территории устанавливаются ограничения использования объектов недвижимости и осуществления деятельности: запрещается размещать объекты, высота которых превышает ограничения, установленные уполномоченным Правительством Российской Федерации федеральным органом исполнительной власти (далее - уполномоченный федеральный орган) при установлении соответствующей приаэродромной территории.; Реестровый номер границы: 89:11-6.539; Вид объекта реестра границ: Зона с особыми условиями использования территории; Вид зоны по документу: Третья подзона приаэродромной территории аэродрома Новый Уренгой; Тип зоны: Охранная зона транспорта	
	Весь	вид ограничения (обременения): ограничения прав на земельный участок, предусмотренные статьей 56 Земельного кодекса Российской Федерации; Срок действия: не установлен; реквизиты документа-основания: приказ об установлении приаэродромной территории аэродрома Новый Уренгой от 01.02.2021 № 52-П выдан: Федеральное агентство воздушного транспорта (РОСАВИАЦИЯ); Содержание ограничения (обременения): В соответствии п. 2г Правил выделения на приаэродромной территории подзон, утвержденных Постановлением Правительства РФ от 2 декабря 2017 г. № 1460 при установлении четвертой подзоны приаэродромной территории устанавливаются ограничения использования объектов недвижимости и осуществления деятельности: запрещается размещать объекты, создающие помехи в работе наземных объектов средств и систем обслуживания воздушного движения, навигации, посадки и связи, предназначенных для организации воздушного движения и расположенных вне первой подзоны.; Реестровый номер границы: 89:11-6.540; Вид объекта реестра границ: Зона с особыми условиями использования территории; Вид зоны по документу: Четвертая подзона приаэродромной территории аэродрома Новый Уренгой; Тип зоны: Охранная зона транспорта	
	Весь	вид ограничения (обременения): ограничения прав на земельный участок, предусмотренные статьей 56 Земельного кодекса Российской Федерации; Срок действия: не установлен; реквизиты документа-основания: приказ об установлении приаэродромной территории аэродрома Новый Уренгой от 01.02.2021 № 52-П выдан: Федеральное агентство воздушного транспорта (РОСАВИАЦИЯ); Содержание ограничения (обременения): В соответствии п. 2д Правил выделения на приаэродромной территории подзон, утвержденных Постановлением Правительства РФ от 2 декабря 2017 г. № 1460 при установлении пятой подзоны приаэродромной территории устанавливаются ограничения использования объектов недвижимости и осуществления деятельности: запрещается размещать опасные производственные объекты, определенные Федеральным законом "О промышленной безопасности опасных производственных объектов", функционирование которых может повлиять на безопасность полетов воздушных судов.; Реестровый номер границы: 89:11-6.541; Вид объекта реестра границ: Зона с особыми условиями использования территории; Вид зоны по документу: Пятая подзона приаэродромной территории аэродрома Новый Уренгой; Тип зоны: Охранная зона транспорта	
	Весь	вид ограничения (обременения): ограничения прав на земельный участок, предусмотренные статьей 56 Земельного кодекса Российской Федерации; Срок действия: не установлен; реквизиты документа-основания: приказ об установлении	



ДОКУМЕНТ ПОДПИСАН  
ЭЛЕКТРОННОЙ ПОДПИСЬЮ

Сертификат: 00ВВ056В7401СВ38Д2В3576АСDC8425108

Владелец: ФЕДЕРАЛЬНАЯ СЛУЖБА ГОСУДАРСТВЕННОЙ  
РЕГИСТРАЦИИ, КАДАСТРА И КАРТОГРАФИИ  
Действителен: с 27.06.2023 по 19.09.2024

полное наименование должности

инициалы, фамилия

Земельный участок			
вид объекта недвижимости			
Лист № 14 раздела 4.1	Всего листов раздела 4.1: 14	Всего разделов: 8	Всего листов выписки: 65
09.08.2024г. № КУВИ-001/2024-203177739			
Кадастровый номер:		89:11:000000:8447	
		<p>приаэродромной территории аэродрома Новый Уренгой от 01.02.2021 № 52-П выдан: Федеральное агентство воздушного транспорта (РОСАВИАЦИЯ); Содержание ограничения (обременения): При установлении приаэродромной территории устанавливаются ограничения использования земельных участков и (или) расположенных на них объектов недвижимости и осуществления экономической и иной деятельности в соответствии с Решением об установлении приаэродромной территории аэродрома Надым, принятым Приказом РОСАВИАЦИИ № 52-П от 01.02.2021 г. Срок установления ограничений бессрочный.; Реестровый номер границы: 89:11-6.536; Вид объекта реестра границ: Зона с особыми условиями использования территории; Вид зоны по документу: Приаэродромная территория аэродрома Новый Уренгой; Тип зоны: Охранная зона транспорта</p>	
	Весь	<p>вид ограничения (обременения): ограничения прав на земельный участок, предусмотренные статьей 56 Земельного кодекса Российской Федерации; Срок действия: не установлен; реквизиты документа-основания: приказ об установлении приаэродромной территории аэродрома Новый Уренгой от 01.02.2021 № 52-П выдан: Федеральное агентство воздушного транспорта (РОСАВИАЦИЯ); Содержание ограничения (обременения): В соответствии п. 2д Правил выделения на приаэродромной территории подзон, утвержденных Постановлением Правительства РФ от 2 декабря 2017 г. № 1460 при установлении пятой подзоны приаэродромной территории устанавливаются ограничения использования объектов недвижимости и осуществления деятельности: запрещается размещать опасные производственные объекты, определенные Федеральным законом "О промышленной безопасности опасных производственных объектов", функционирование которых может повлиять на безопасность полетов воздушных судов.; Реестровый номер границы: 89:11-6.542; Вид объекта реестра границ: Зона с особыми условиями использования территории; Вид зоны по документу: Шестая подзона приаэродромной территории аэродрома Новый Уренгой; Тип зоны: Охранная зона транспорта</p>	

	<p>ДОКУМЕНТ ПОДПИСАН ЭЛЕКТРОННОЙ ПОДПИСЬЮ</p>	
Сертификат: 00ВВ056В7401СВ38D2В3576АСDC8425108	Владелец: ФЕДЕРАЛЬНАЯ СЛУЖБА ГОСУДАРСТВЕННОЙ РЕГИСТРАЦИИ, КАДАСТРА И КАРТОГРАФИИ	инициалы, фамилия
полное наименование должности	Действителен: с 27.06.2023 по 19.09.2024	

Выписка из Единого государственного реестра недвижимости об объекте недвижимости  
Сведения о частях земельного участка

Земельный участок			
вид объекта недвижимости			

Лист № 1 раздела 4.2	Всего листов раздела 4.2: 19	Всего разделов: 8	Всего листов выписки: 65
----------------------	------------------------------	-------------------	--------------------------

09.08.2024г. № КУВИ-001/2024-203177739

Кадастровый номер: 89:11:000000:8447

Сведения о характерных точках границы части (частей) земельного участка

Учетный номер части: 89:11:000000:8447/1

Система координат МСК-89, зона 4МСК-89, зона 4

Номер точки	Координаты, м		Описание закрепления на местности	Средняя квадратичная погрешность определения координат характерных точек границ земельного участка, м
	X	Y		
1	2	3	4	5
1	1522753.98	4438966.65	-	-
2	1522753.28	4438962.71	-	-
3	1522778.86	4438958.84	-	-
4	1522761.76	4438869.78	-	-
5	1522761.56	4438869.09	-	-
6	1522760.95	4438866.92	-	-
7	1522752	4438813.51	-	-
8	1522751.43	4438810	-	-
9	1522755.39	4438809.42	-	-
10	1522755.94	4438812.85	-	-
11	1522764.83	4438865.94	-	-
12	1522765.41	4438868	-	-
13	1522765.67	4438868.93	-	-
14	1522783.18	4438960.12	-	-
15	1522782.92	4438961.66	-	-
16	1522781.51	4438962.48	-	-
1	1522753.98	4438966.65	-	-
1	1522724.33	4438651.55	-	-
2	1522728.25	4438650.74	-	-
3	1522739.37	4438708.63	-	-
4	1522741.47	4438719.99	-	-

полное наименование должности	 <p>ДОКУМЕНТ ПОДПИСАН ЭЛЕКТРОННОЙ ПОДПИСЬЮ</p> <p>Сертификат: 00BV056B7401CB38D2B3576ACDC8425108 Владелец: ФЕДЕРАЛЬНАЯ СЛУЖБА ГОСУДАРСТВЕННОЙ РЕГИСТРАЦИИ, КАДАСТРА И КАРТОГРАФИИ Действителен: с 27.06.2023 по 19.09.2024</p>	инициалы, фамилия
-------------------------------	---	-------------------

## Земельный участок

вид объекта недвижимости

Лист № 2 раздела 4.2

Всего листов раздела 4.2: 19

Всего разделов: 8

Всего листов выписки: 65

09.08.2024г. № КУВИ-001/2024-203177739

Кадастровый номер:

89:11:000000:8447

1	2	3	4	5
5	1522745.35	4438747.12	-	-
6	1522754.43	4438803.43	-	-
7	1522750.47	4438803.99	-	-
8	1522741.4	4438747.74	-	-
9	1522737.52	4438720.66	-	-
10	1522735.44	4438709.38	-	-
1	1522724.33	4438651.55	-	-



ДОКУМЕНТ ПОДПИСАН  
ЭЛЕКТРОННОЙ ПОДПИСЬЮ

Сертификат: 00ВВ056В7401СВ38D2В3576АСDС8425108

Владелец: ФЕДЕРАЛЬНАЯ СЛУЖБА ГОСУДАРСТВЕННОЙ

РЕГИСТРАЦИИ, КАДАСТРА И КАРТОГРАФИИ

Действителен: с 27.06.2023 по 19.09.2024

полное наименование должности

инициалы, фамилия

## Земельный участок

вид объекта недвижимости

Лист № 3 раздела 4.2

Всего листов раздела 4.2: 19

Всего разделов: 8

Всего листов выписки: 65

09.08.2024г. № КУВИ-001/2024-203177739

Кадастровый номер:

89:11:000000:8447

## Сведения о характерных точках границы части (частей) земельного участка

Учетный номер части: 89:11:000000:8447/2

Система координат МСК-89, зона 4

Номер точки	Координаты, м		Описание закрепления на местности	Средняя квадратичная погрешность определения координат характерных точек границ земельного участка, м
	X	Y		
1	2	3	4	5
1	1522598.46	4438108.45	-	-
2	1522597.64	4438104.52	-	-
3	1522614.52	4438099.48	-	-
4	1522615.66	4438099.41	-	-
5	1522620.98	4438098.51	-	-
6	1522621.6	4438102.46	-	-
7	1522616.11	4438103.39	-	-
8	1522615.21	4438103.44	-	-
1	1522598.46	4438108.45	-	-



ДОКУМЕНТ ПОДПИСАН  
ЭЛЕКТРОННОЙ ПОДПИСЬЮ

Сертификат: 00ВВ056В7401СВ38D2В3576АСDC8425108

Владелец: ФЕДЕРАЛЬНАЯ СЛУЖБА ГОСУДАРСТВЕННОЙ  
РЕГИСТРАЦИИ, КАДАСТРА И КАРТОГРАФИИ  
Действителен: с 27.06.2023 по 19.09.2024

полное наименование должности

инициалы, фамилия

## Земельный участок

вид объекта недвижимости

Лист № 4 раздела 4.2

Всего листов раздела 4.2: 19

Всего разделов: 8

Всего листов выписки: 65

09.08.2024г. № КУВИ-001/2024-203177739

Кадастровый номер:

89:11:000000:8447

## Сведения о характерных точках границы части (частей) земельного участка

Учетный номер части: 89:11:000000:8447/3

Система координат МСК-89, зона 4

Номер точки	Координаты, м		Описание закрепления на местности	Средняя квадратичная погрешность определения координат характерных точек границ земельного участка, м
	X	Y		
1	2	3	4	5
1	1522710.05	4438607.12	-	-
2	1522710.78	4438611.05	-	-
3	1522696.1	4438613.81	-	-
4	1522695.36	4438609.88	-	-
1	1522710.05	4438607.12	-	-



ДОКУМЕНТ ПОДПИСАН  
ЭЛЕКТРОННОЙ ПОДПИСЬЮ

Сертификат: 00ВВ056В7401СВ38D2В3576АСDС8425108

Владелец: ФЕДЕРАЛЬНАЯ СЛУЖБА ГОСУДАРСТВЕННОЙ  
РЕГИСТРАЦИИ, КАДАСТРА И КАРТОГРАФИИ  
Действителен: с 27.06.2023 по 19.09.2024

полное наименование должности

инициалы, фамилия

## Земельный участок

вид объекта недвижимости

Лист № 5 раздела 4.2

Всего листов раздела 4.2: 19

Всего разделов: 8

Всего листов выписки: 65

09.08.2024г. № КУВИ-001/2024-203177739

Кадастровый номер:

89:11:000000:8447

## Сведения о характерных точках границы части (частей) земельного участка

Учетный номер части: 89:11:000000:8447/4

Система координат МСК-89, зона 4МСК-89, зона 4

Номер точки	Координаты, м		Описание закрепления на местности	Средняя квадратичная погрешность определения координат характерных точек границ земельного участка, м
	X	Y		
1	2	3	4	5
1	1522590.88	4438071.86	-	-
2	1522589.16	4438063.52	-	-
3	1522593.69	4438069.92	-	-
1	1522590.88	4438071.86	-	-
1	1522594.71	4438090.35	-	-
2	1522593.49	4438084.4	-	-
3	1522618.29	4438081.88	-	-
4	1522618.66	4438083.75	-	-
5	1522619.29	4438087.85	-	-
1	1522594.71	4438090.35	-	-



ДОКУМЕНТ ПОДПИСАН  
ЭЛЕКТРОННОЙ ПОДПИСЬЮ

Сертификат: 00ВВ056В7401СВ38D2В3576АСDC8425108

Владелец: ФЕДЕРАЛЬНАЯ СЛУЖБА ГОСУДАРСТВЕННОЙ

РЕГИСТРАЦИИ, КАДАСТРА И КАРТОГРАФИИ

Действителен: с 27.06.2023 по 19.09.2024

полное наименование должности

инициалы, фамилия

Земельный участок			
вид объекта недвижимости			
Лист № 6 раздела 4.2	Всего листов раздела 4.2: 19	Всего разделов: 8	Всего листов выписки: 65

09.08.2024г. № КУВИ-001/2024-203177739

Кадастровый номер: 89:11:000000:8447

Сведения о характерных точках границы части (частей) земельного участка				
Учетный номер части: 89:11:000000:8447/5				
Система координат МСК-89, зона 4				
Номер точки	Координаты, м		Описание закрепления на местности	Средняя квадратичная погрешность определения координат характерных точек границ земельного участка, м
	X	Y		
1	2	3	4	5
1	1522609.09	4438165.22	-	-
2	1522605.45	4438145.09	-	-
3	1522614.16	4438143.79	-	-
4	1522614.39	4438144.93	-	-
5	1522627.07	4438143.3	-	-
6	1522626.19	4438138.24	-	-
7	1522627.37	4438138.02	-	-
8	1522631.29	4438160.19	-	-
9	1522619.02	4438162.05	-	-
10	1522619.24	4438163.17	-	-
1	1522609.09	4438165.22	-	-



ДОКУМЕНТ ПОДПИСАН  
ЭЛЕКТРОННОЙ ПОДПИСЬЮ

Сертификат: 00ВВ056В7401СВ38D2В3576АСDС8425108

Владелец: ФЕДЕРАЛЬНАЯ СЛУЖБА ГОСУДАРСТВЕННОЙ

РЕГИСТРАЦИИ, КАДАСТРА И КАРТОГРАФИИ

Действителен: с 27.06.2023 по 19.09.2024

полное наименование должности

инициалы, фамилия



## Земельный участок

вид объекта недвижимости

Лист № 7 раздела 4.2

Всего листов раздела 4.2: 19

Всего разделов: 8

Всего листов выписки: 65

09.08.2024г. № КУВИ-001/2024-203177739

Кадастровый номер:

89:11:000000:8447

## Сведения о характерных точках границы части (частей) земельного участка

Учетный номер части: 89:11:000000:8447/6

Система координат МСК-89, зона 4МСК-89, зона 4

Номер точки	Координаты, м		Описание закрепления на местности	Средняя квадратичная погрешность определения координат характерных точек границ земельного участка, м
	X	Y		
1	2	3	4	5
1	1522618.29	4438081.82	-	-
2	1522618.34	4438082.08	-	-
3	1522618.79	4438084.58	-	-
4	1522619.29	4438087.85	-	-
5	1522594.71	4438090.35	-	-
6	1522593.99	4438086.86	-	-
7	1522593.49	4438084.4	-	-
1	1522618.29	4438081.82	-	-
1	1522590.88	4438071.86	-	-
2	1522589.17	4438063.53	-	-
3	1522593.69	4438069.92	-	-
1	1522590.88	4438071.86	-	-



ДОКУМЕНТ ПОДПИСАН  
ЭЛЕКТРОННОЙ ПОДПИСЬЮ

Сертификат: 00ВВ056В7401СВ38D2В3576АСDС8425108

Владелец: ФЕДЕРАЛЬНАЯ СЛУЖБА ГОСУДАРСТВЕННОЙ

РЕГИСТРАЦИИ, КАДАСТРА И КАРТОГРАФИИ

Действителен: с 27.06.2023 по 19.09.2024

полное наименование должности

инициалы, фамилия

## Земельный участок

вид объекта недвижимости

Лист № 8 раздела 4.2

Всего листов раздела 4.2: 19

Всего разделов: 8

Всего листов выписки: 65

09.08.2024г. № КУВИ-001/2024-203177739

Кадастровый номер:

89:11:000000:8447

## Сведения о характерных точках границы части (частей) земельного участка

Учетный номер части: 89:11:000000:8447/7

## Система координат

Номер точки	Координаты, м		Описание закрепления на местности	Средняя квадратичная погрешность определения координат характерных точек границ земельного участка, м
	X	Y		
1	2	3	4	5
1	1522828.71	4439165.68	-	-
2	1522829.23	4439166.05	-	-
3	1522831.12	4439176.53	-	-
4	1522841.87	4439175.03	-	-
5	1522876.67	4439185.21	-	-
6	1522862.4	4439221.73	-	-
7	1522831.96	4439311.32	-	-
8	1522833.99	4439312.02	-	-
9	1522828.02	4439331.45	-	-
10	1522823.7	4439361.54	-	-
11	1522805.2	4439256.74	-	-
12	1522818.02	4439210.62	-	-
13	1522811.84	4439175.46	-	-
14	1522826.71	4439157.14	-	-
1	1522828.71	4439165.68	-	-



ДОКУМЕНТ ПОДПИСАН  
ЭЛЕКТРОННОЙ ПОДПИСЬЮ

Сертификат: 00ВВ056В7401СВ38D2В3576АСDC8425108

Владелец: ФЕДЕРАЛЬНАЯ СЛУЖБА ГОСУДАРСТВЕННОЙ

РЕГИСТРАЦИИ, КАДАСТРА И КАРТОГРАФИИ

Действителен: с 27.06.2023 по 19.09.2024

полное наименование должности

инициалы, фамилия

## Земельный участок

вид объекта недвижимости

Лист № 9 раздела 4.2

Всего листов раздела 4.2: 19

Всего разделов: 8

Всего листов выписки: 65

09.08.2024г. № КУВИ-001/2024-203177739

Кадастровый номер:

89:11:000000:8447

## Сведения о характерных точках границы части (частей) земельного участка

Учетный номер части: 89:11:000000:8447/8

## Система координат

Номер точки	Координаты, м		Описание закрепления на местности	Средняя квадратичная погрешность определения координат характерных точек границ земельного участка, м
	X	Y		
1	2	3	4	5
1	1522615.64	4438072.49	-	-
3	1522617.41	4438077.28	-	-
2	1522617.32	4438076.82	-	-
4	1522590.16	4438068.32	-	-
5	1522589.23	4438063.81	-	-
1	1522615.64	4438072.49	-	-



ДОКУМЕНТ ПОДПИСАН  
ЭЛЕКТРОННОЙ ПОДПИСЬЮ

Сертификат: 00ВВ056В7401СВ38D2В3576АСDС8425108

Владелец: ФЕДЕРАЛЬНАЯ СЛУЖБА ГОСУДАРСТВЕННОЙ  
РЕГИСТРАЦИИ, КАДАСТРА И КАРТОГРАФИИ  
Действителен: с 27.06.2023 по 19.09.2024

полное наименование должности

инициалы, фамилия

## Земельный участок

вид объекта недвижимости

Лист № 10 раздела 4.2

Всего листов раздела 4.2: 19

Всего разделов: 8

Всего листов выписки: 65

09.08.2024г. № КУВИ-001/2024-203177739

Кадастровый номер:

89:11:000000:8447

## Сведения о характерных точках границы части (частей) земельного участка

Учетный номер части: 89:11:000000:8447/9

## Система координат

Номер точки	Координаты, м		Описание закрепления на местности	Средняя квадратичная погрешность определения координат характерных точек границ земельного участка, м
	X	Y		
1	2	3	4	5
1	1522787.69	4438934.27	-	-
2	1522801.62	4439011.96	-	-
3	1522801.34	4439012.14	-	-
4	1522811.06	4439103.3	-	-
5	1522816.89	4439102.68	-	-
6	1522817.64	4439110.01	-	-
7	1522819.45	4439121.08	-	-
8	1522821.5	4439134.83	-	-
9	1522828.71	4439165.68	-	-
10	1522829.23	4439166.05	-	-
11	1522831.12	4439176.53	-	-
12	1522841.87	4439175.03	-	-
13	1522876.67	4439185.21	-	-
14	1522862.4	4439221.73	-	-
15	1522831.96	4439311.32	-	-
16	1522833.99	4439312.02	-	-
17	1522828.02	4439331.45	-	-
18	1522823.7	4439361.54	-	-
19	1522805.2	4439256.74	-	-
20	1522818.02	4439210.62	-	-
21	1522780.35	4438996.37	-	-
22	1522756.83	4438982.73	-	-
23	1522750.99	4438949.74	-	-
24	1522742.22	4438901.23	-	-



ДОКУМЕНТ ПОДПИСАН  
ЭЛЕКТРОННОЙ ПОДПИСЬЮ

Сертификат: 00ВВ056В7401СВ38D2В3576АСDС8425108

Владелец: ФЕДЕРАЛЬНАЯ СЛУЖБА ГОСУДАРСТВЕННОЙ

РЕГИСТРАЦИИ, КАДАСТРА И КАРТОГРАФИИ

Действителен: с 27.06.2023 по 19.09.2024

полное наименование должности

инициалы, фамилия

## Земельный участок

вид объекта недвижимости

Лист № 11 раздела 4.2

Всего листов раздела 4.2: 19

Всего разделов: 8

Всего листов выписки: 65

09.08.2024г. № КУВИ-001/2024-203177739

Кадастровый номер:

89:11:000000:8447

1	2	3	4	5
25	1522787.69	4438934.27	-	-



ДОКУМЕНТ ПОДПИСАН  
ЭЛЕКТРОННОЙ ПОДПИСЬЮ

Сертификат: 00ВВ056В7401СВ38D2В3576АСDС8425108

Владелец: ФЕДЕРАЛЬНАЯ СЛУЖБА ГОСУДАРСТВЕННОЙ

РЕГИСТРАЦИИ, КАДАСТРА И КАРТОГРАФИИ

Действителен: с 27.06.2023 по 19.09.2024

полное наименование должности

инициалы, фамилия

## Земельный участок

вид объекта недвижимости

Лист № 12 раздела 4.2

Всего листов раздела 4.2: 19

Всего разделов: 8

Всего листов выписки: 65

09.08.2024г. № КУВИ-001/2024-203177739

Кадастровый номер:

89:11:000000:8447

## Сведения о характерных точках границы части (частей) земельного участка

Учетный номер части: 89:11:000000:8447/10

## Система координат

Номер точки	Координаты, м		Описание закрепления на местности	Средняя квадратичная погрешность определения координат характерных точек границ земельного участка, м
	X	Y		
1	2	3	4	5
1	1522709.15	4438586.06	-	-
2	1522711.08	4438585.72	-	-
3	1522715.15	4438605.46	-	-
4	1522712.55	4438606.03	-	-
5	1522709.15	4438586.06	-	-
1	1522720.82	4438652.26	-	-
2	1522735.84	4438649.19	-	-
3	1522763.99	4438802.09	-	-
4	1522748.47	4438804.27	-	-
5	1522737.75	4438745.99	-	-
6	1522727.99	4438691.24	-	-
7	1522720.82	4438652.26	-	-
1	1522618.87	4438085.11	-	-
2	1522625.68	4438128.38	-	-
3	1522631.69	4438162.49	-	-
4	1522621.04	4438115.17	-	-
5	1522618.84	4438085.11	-	-
6	1522618.87	4438085.11	-	-
1	1522765.06	4438808.02	-	-
2	1522801.62	4439011.96	-	-
3	1522801.34	4439012.14	-	-
4	1522811.06	4439103.3	-	-
5	1522816.89	4439102.68	-	-
6	1522817.64	4439110.01	-	-



ДОКУМЕНТ ПОДПИСАН  
ЭЛЕКТРОННОЙ ПОДПИСЬЮ

Сертификат: 00ВВ056В7401СВ38Д2В3576АСДС8425108

Владелец: ФЕДЕРАЛЬНАЯ СЛУЖБА ГОСУДАРСТВЕННОЙ

РЕГИСТРАЦИИ, КАДАСТРА И КАРТОГРАФИИ

Действителен: с 27.06.2023 по 19.09.2024

полное наименование должности

инициалы, фамилия

## Земельный участок

вид объекта недвижимости

Лист № 13 раздела 4.2

Всего листов раздела 4.2: 19

Всего разделов: 8

Всего листов выписки: 65

09.08.2024г. № КУВИ-001/2024-203177739

Кадастровый номер:

89:11:000000:8447

1	2	3	4	5
7	1522819.45	4439121.08	-	-
8	1522821.5	4439134.83	-	-
9	1522828.71	4439165.68	-	-
10	1522829.23	4439166.05	-	-
11	1522831.12	4439176.53	-	-
12	1522835.51	4439175.92	-	-
13	1522844.46	4439215.75	-	-
14	1522846.83	4439267.54	-	-
15	1522831.96	4439311.32	-	-
16	1522833.99	4439312.02	-	-
17	1522828.02	4439331.45	-	-
18	1522823.7	4439361.54	-	-
19	1522816.85	4439322.75	-	-
20	1522818.33	4439300.55	-	-
21	1522814.66	4439222.72	-	-
22	1522818.02	4439210.62	-	-
23	1522812.65	4439180.07	-	-
24	1522811.74	4439160.75	-	-
25	1522812.48	4439141.93	-	-
26	1522809.3	4439113.58	-	-
27	1522803.69	4439082.54	-	-
28	1522795.38	4439039.77	-	-
29	1522787.08	4438994.8	-	-
30	1522780.73	4438960.83	-	-
31	1522769.75	4438923.18	-	-
32	1522769.5	4438922.21	-	-
33	1522758.75	4438863.8	-	-
34	1522749.51	4438810.28	-	-
35	1522765.06	4438808.02	-	-



ДОКУМЕНТ ПОДПИСАН  
ЭЛЕКТРОННОЙ ПОДПИСЬЮ

Сертификат: 00ВВ056В7401СВ38D2В3576АСDС8425108

Владелец: ФЕДЕРАЛЬНАЯ СЛУЖБА ГОСУДАРСТВЕННОЙ

РЕГИСТРАЦИИ, КАДАСТРА И КАРТОГРАФИИ

Действителен: с 27.06.2023 по 19.09.2024

полное наименование должности

инициалы, фамилия

## Земельный участок

вид объекта недвижимости

Лист № 14 раздела 4.2

Всего листов раздела 4.2: 19

Всего разделов: 8

Всего листов выписки: 65

09.08.2024г. № КУВИ-001/2024-203177739

Кадастровый номер:

89:11:000000:8447

## Сведения о характерных точках границы части (частей) земельного участка

Учетный номер части: 89:11:000000:8447/11

## Система координат

Номер точки	Координаты, м		Описание закрепления на местности	Средняя квадратичная погрешность определения координат характерных точек границ земельного участка, м
	X	Y		
1	2	3	4	5
1	1522636	4438196.5	-	-
2	1522632.85	4438203.68	-	-
3	1522643.37	4438262.72	-	-
4	1522645.59	4438264.83	-	-
5	1522650.46	4438264.19	-	-
6	1522656.86	4438306.7	-	-
7	1522681.22	4438439.65	-	-
8	1522691.96	4438493.87	-	-
9	1522694.52	4438505.36	-	-
10	1522689.21	4438506.48	-	-
11	1522683.84	4438480.78	-	-
12	1522679.56	4438481.49	-	-
13	1522678.35	4438476.53	-	-
14	1522674.55	4438477.47	-	-
15	1522681.9	4438516.99	-	-
16	1522688.23	4438515.85	-	-
17	1522700.57	4438581.3	-	-
18	1522706.45	4438580.05	-	-
19	1522707.77	4438586.3	-	-
20	1522711.08	4438585.72	-	-
21	1522712.85	4438594.32	-	-
22	1522714.86	4438605.52	-	-
23	1522709.95	4438606.59	-	-
24	1522718.47	4438652.74	-	-



ДОКУМЕНТ ПОДПИСАН  
ЭЛЕКТРОННОЙ ПОДПИСЬЮ

Сертификат: 00ВВ056В7401СВ38D2В3576АСDС8425108

Владелец: ФЕДЕРАЛЬНАЯ СЛУЖБА ГОСУДАРСТВЕННОЙ

РЕГИСТРАЦИИ, КАДАСТРА И КАРТОГРАФИИ

Действителен: с 27.06.2023 по 19.09.2024

полное наименование должности

инициалы, фамилия



## Земельный участок

вид объекта недвижимости

Лист № 15 раздела 4.2

Всего листов раздела 4.2: 19

Всего разделов: 8

Всего листов выписки: 65

09.08.2024г. № КУВИ-001/2024-203177739

Кадастровый номер:

89:11:000000:8447

1	2	3	4	5
25	1522723.16	4438651.78	-	-
26	1522743.53	4438765.3	-	-
27	1522750.51	4438803.99	-	-
28	1522732	4438806.59	-	-
29	1522723.09	4438757.99	-	-
30	1522677.59	4438514.98	-	-
31	1522629.19	4438245.17	-	-
32	1522620.71	4438198.86	-	-
33	1522636	4438196.5	-	-
1	1522615.3	4438071.61	-	-
2	1522617.32	4438076.82	-	-
3	1522618.66	4438083.75	-	-
4	1522625.68	4438128.38	-	-
5	1522633.91	4438175.06	-	-
6	1522636.89	4438190.79	-	-
7	1522614.26	4438193.75	-	-
8	1522601.38	4438122.63	-	-
9	1522588.22	4438058.92	-	-
10	1522597.69	4438060.81	-	-
11	1522605.86	4438062.53	-	-
12	1522610.73	4438066.07	-	-
13	1522615.3	4438071.61	-	-
1	1522627.87	4438186.03	-	-
2	1522622.75	4438187.02	-	-
3	1522623.6	4438191.32	-	-
4	1522628.74	4438190.28	-	-
5	1522627.87	4438186.03	-	-
1	1522794.24	4438970.81	-	-
2	1522801.62	4439011.96	-	-



ДОКУМЕНТ ПОДПИСАН  
ЭЛЕКТРОННОЙ ПОДПИСЬЮ

Сертификат: 00ВВ056В7401СВ38D2В3576АСDС8425108

Владелец: ФЕДЕРАЛЬНАЯ СЛУЖБА ГОСУДАРСТВЕННОЙ

РЕГИСТРАЦИИ, КАДАСТРА И КАРТОГРАФИИ

Действителен: с 27.06.2023 по 19.09.2024

полное наименование должности

инициалы, фамилия

## Земельный участок

вид объекта недвижимости

Лист № 16 раздела 4.2

Всего листов раздела 4.2: 19

Всего разделов: 8

Всего листов выписки: 65

09.08.2024г. № КУВИ-001/2024-203177739

Кадастровый номер:

89:11:000000:8447

1	2	3	4	5
3	1522801.34	4439012.14	-	-
4	1522807.13	4439066.45	-	-
5	1522787.06	4439034.52	-	-
6	1522780.35	4438996.37	-	-
7	1522756.83	4438982.73	-	-
8	1522750.99	4438949.74	-	-
9	1522726.64	4438815.09	-	-
10	1522726.38	4438813.64	-	-
11	1522751.6	4438809.98	-	-
12	1522775.15	4438940.46	-	-
13	1522794.24	4438970.81	-	-



ДОКУМЕНТ ПОДПИСАН  
ЭЛЕКТРОННОЙ ПОДПИСЬЮ

Сертификат: 00ВВ056В7401СВ38D2В3576АСDС8425108

Владелец: ФЕДЕРАЛЬНАЯ СЛУЖБА ГОСУДАРСТВЕННОЙ

РЕГИСТРАЦИИ, КАДАСТРА И КАРТОГРАФИИ

Действителен: с 27.06.2023 по 19.09.2024

полное наименование должности

инициалы, фамилия

## Земельный участок

вид объекта недвижимости

Лист № 17 раздела 4.2

Всего листов раздела 4.2: 19

Всего разделов: 8

Всего листов выписки: 65

09.08.2024г. № КУВИ-001/2024-203177739

Кадастровый номер:

89:11:000000:8447

## Сведения о характерных точках границы части (частей) земельного участка

Учетный номер части: 89:11:000000:8447/12

## Система координат

Номер точки	Координаты, м		Описание закрепления на местности	Средняя квадратичная погрешность определения координат характерных точек границ земельного участка, м
	X	Y		
1	2	3	4	5
1	1522683.79	4438469.7	-	-
2	1522659.23	4438343.56	-	-
3	1522660.84	4438341.2	-	-
4	1522663.11	4438340.8	-	-
5	1522663.83	4438344.74	-	-
6	1522663.54	4438344.79	-	-
7	1522668.6	4438370.79	-	-
8	1522681.22	4438439.65	-	-
9	1522687.51	4438471.39	-	-
10	1522686.6	4438478.48	-	-
11	1522684.67	4438484.76	-	-
12	1522683.84	4438480.78	-	-
13	1522681.74	4438481.13	-	-
14	1522682.66	4438477.77	-	-
15	1522683.79	4438469.7	-	-
1	1522688.33	4438502.28	-	-
2	1522689.4	4438506.44	-	-
3	1522689.21	4438506.48	-	-
4	1522688.33	4438502.28	-	-
1	1522704.16	4438580.54	-	-
2	1522704.49	4438582.18	-	-
3	1522726.19	4438701.62	-	-
4	1522744.81	4438804.79	-	-
5	1522740.85	4438805.35	-	-



ДОКУМЕНТ ПОДПИСАН  
ЭЛЕКТРОННОЙ ПОДПИСЬЮ

Сертификат: 00ВВ056В7401СВ38D2В3576АСDС8425108

Владелец: ФЕДЕРАЛЬНАЯ СЛУЖБА ГОСУДАРСТВЕННОЙ

РЕГИСТРАЦИИ, КАДАСТРА И КАРТОГРАФИИ

Действителен: с 27.06.2023 по 19.09.2024

полное наименование должности

инициалы, фамилия

## Земельный участок

вид объекта недвижимости

Лист № 18 раздела 4.2

Всего листов раздела 4.2: 19

Всего разделов: 8

Всего листов выписки: 65

09.08.2024г. № КУВИ-001/2024-203177739

Кадастровый номер:

89:11:000000:8447

1	2	3	4	5
6	1522722.26	4438702.33	-	-
7	1522700.57	4438582.94	-	-
8	1522687.31	4438516.02	-	-
9	1522688.23	4438515.85	-	-
10	1522700.57	4438581.3	-	-
11	1522704.16	4438580.54	-	-
1	1522747.72	4438820.9	-	-
2	1522770.45	4438938.24	-	-
3	1522791.93	4439056.79	-	-
4	1522793.43	4439070.77	-	-
5	1522780.35	4438996.37	-	-
6	1522776.51	4438994.15	-	-
7	1522766.52	4438938.99	-	-
8	1522743.79	4438821.65	-	-
9	1522741.94	4438811.38	-	-
10	1522745.9	4438810.8	-	-
11	1522747.72	4438820.9	-	-
1	1522831.12	4439176.53	-	-
2	1522838	4439175.57	-	-
3	1522844.62	4439176.28	-	-
4	1522844.88	4439175.91	-	-
5	1522848.92	4439177.09	-	-
6	1522847.24	4439179.53	-	-
7	1522845.59	4439180.39	-	-
8	1522812.07	4439176.81	-	-
9	1522811.36	4439172.72	-	-
10	1522830.81	4439174.8	-	-
11	1522831.12	4439176.53	-	-



ДОКУМЕНТ ПОДПИСАН  
ЭЛЕКТРОННОЙ ПОДПИСЬЮ

Сертификат: 00ВВ056В7401СВ38D2В3576АСDС8425108

Владелец: ФЕДЕРАЛЬНАЯ СЛУЖБА ГОСУДАРСТВЕННОЙ

РЕГИСТРАЦИИ, КАДАСТРА И КАРТОГРАФИИ

Действителен: с 27.06.2023 по 19.09.2024

полное наименование должности

инициалы, фамилия

## Земельный участок

вид объекта недвижимости

Лист № 19 раздела 4.2

Всего листов раздела 4.2: 19

Всего разделов: 8

Всего листов выписки: 65

09.08.2024г. № КУВИ-001/2024-203177739

Кадастровый номер:

89:11:000000:8447

## Сведения о характерных точках границы части (частей) земельного участка

Учетный номер части: 89:11:000000:8447/13

## Система координат

Номер точки	Координаты, м		Описание закрепления на местности	Средняя квадратичная погрешность определения координат характерных точек границ земельного участка, м
	X	Y		
1	2	3	4	5
1	1522729.42	4438650.5	-	-
2	1522731.37	4438650.1	-	-
3	1522748.25	4438743.99	-	-
4	1522758.99	4438802.79	-	-
5	1522757.02	4438803.07	-	-
6	1522746.29	4438744.35	-	-
7	1522729.42	4438650.5	-	-
1	1522808.68	4439080.97	-	-
2	1522811.06	4439103.3	-	-
3	1522812.61	4439103.13	-	-
4	1522832.47	4439214.97	-	-
5	1522833.99	4439301.19	-	-
6	1522833.67	4439306.28	-	-
7	1522831.96	4439311.32	-	-
8	1522833.33	4439311.79	-	-
9	1522833.14	4439314.79	-	-
10	1522830.62	4439322.98	-	-
11	1522831.99	4439301.14	-	-
12	1522830.47	4439215.17	-	-
13	1522767.82	4438862.22	-	-
14	1522758.1	4438809.03	-	-
15	1522760.08	4438808.74	-	-
16	1522769.78	4438861.88	-	-
17	1522808.68	4439080.97	-	-



ДОКУМЕНТ ПОДПИСАН  
ЭЛЕКТРОННОЙ ПОДПИСЬЮ

Сертификат: 00ВВ056В7401СВ38D2В3576АСDС8425108

Владелец: ФЕДЕРАЛЬНАЯ СЛУЖБА ГОСУДАРСТВЕННОЙ

РЕГИСТРАЦИИ, КАДАСТРА И КАРТОГРАФИИ

Действителен: с 27.06.2023 по 19.09.2024

полное наименование должности

инициалы, фамилия