



**МУНИЦИПАЛЬНОЕ ОБРАЗОВАНИЕ ГОРОД НОВЫЙ УРЕНГОЙ**  
**АДМИНИСТРАЦИЯ ГОРОДА НОВЫЙ УРЕНГОЙ**

**ПОСТАНОВЛЕНИЕ**

07. 08 2024

№ 4/2

**Об утверждении документации по планировке территории**

Рассмотрев документацию по планировке территории в составе проекта планировки и проекта межевания территории товарищества собственников недвижимости «Дружба», расположенного по адресу: ЯНАО, г. Новый Уренгой, Восточная промзона, руководствуясь статьями 45 и 46 Градостроительного кодекса Российской Федерации, в соответствии со статьей 16 Федерального закона от 06.10.2003 № 131-ФЗ «Об общих принципах организации местного самоуправления в Российской Федерации», постановлением Администрации города Новый Уренгой от 04.07.2022 № 259 «Об утверждении Административного регламента предоставления муниципальной услуги «Подготовка и утверждение документации по планировке территории» (в редакции постановления Администрации города Новый Уренгой от 25.07.2023 № 347), Уставом муниципального образования город Новый Уренгой, Администрация города Новый Уренгой, на основании обращения от 15.07.2024 № 89-176-06/01-08/1542

**ПОСТАНОВЛЯЕТ:**

1. Утвердить проект планировки территории товарищества собственников недвижимости «Дружба», расположенного по адресу: ЯНАО, г. Новый Уренгой, Восточная промзона, в границах земельного участка с кадастровым номером 89:11:030301:7305 согласно приложению 1 к настоящему постановлению.

2. Утвердить проект межевания территории товарищества собственников недвижимости «Дружба», расположенного по адресу: ЯНАО, г. Новый Уренгой, Восточная промзона, в границах земельного участка с кадастровым номером 89:11:030301:7305 согласно приложению 2 к настоящему постановлению.

3. Управлению делами Администрации города Новый Уренгой (Игнашова М.Н.) разместить настоящее постановление в сетевом издании «Импульс Севера».

4. Департаменту внутренней политики Администрации города Новый Уренгой (Антонов В.А.) совместно с Управлением

градостроительства и архитектуры Администрации города Новый Уренгой (Кирьянова И.А.) разместить настоящее постановление на официальном сайте муниципального образования город Новый Уренгой не позднее 7 дней со дня его подписания.

5. Настоящее постановление вступает в силу после его официального опубликования.

И.о. Главы города Новый Уренгой  А.А. Колодин

Приложение 1

к постановлению Администрации  
города Новый Уренгой

от 07.08.2024 № 412

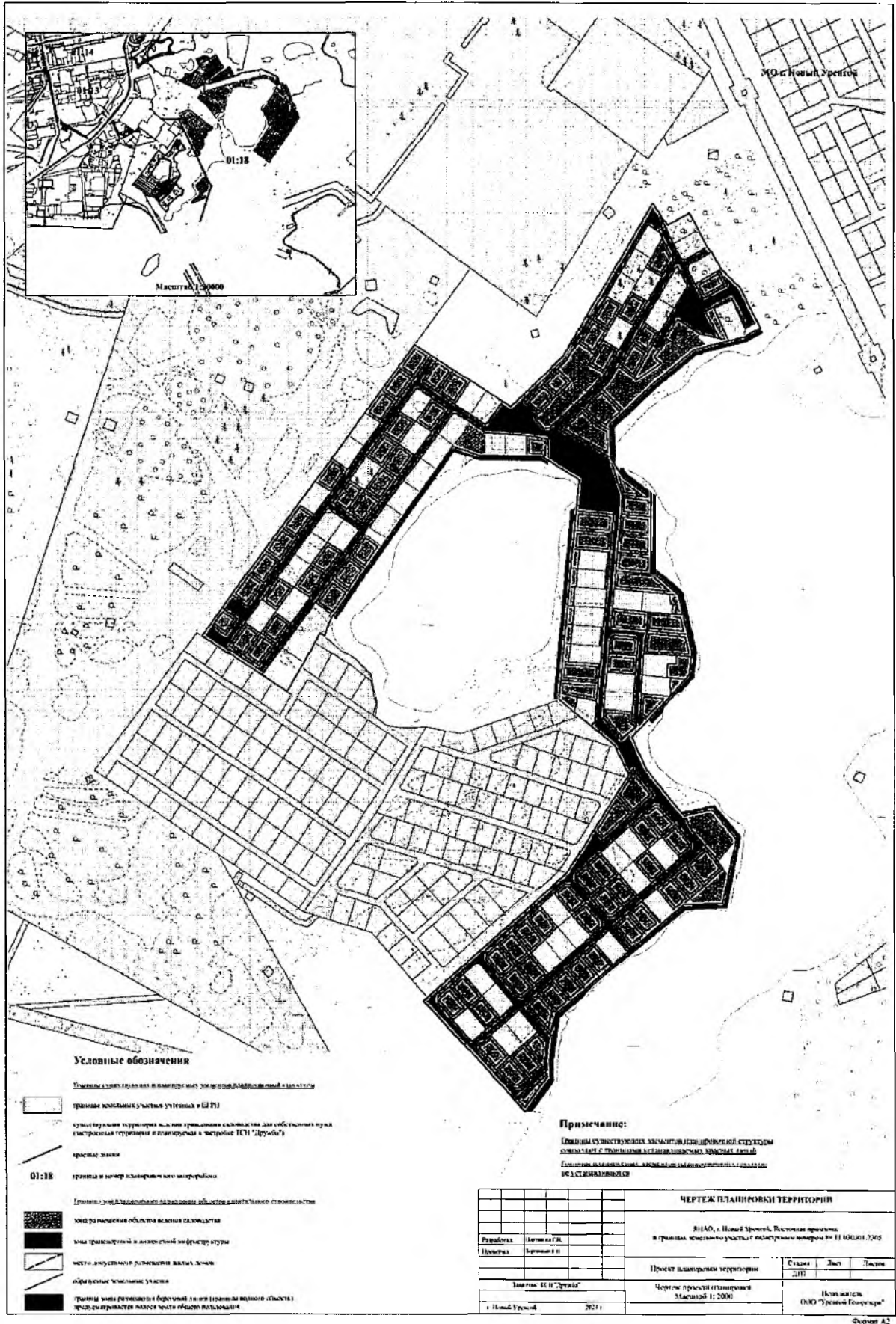
**Проект планировки территории товарищества собственников  
недвижимости «Дружба», расположенного по адресу: ЯНАО,  
г. Новый Уренгой, Восточная промзона, в границах земельного  
участка с кадастровым номером 89:11:030301:7305**

## СОДЕРЖАНИЕ

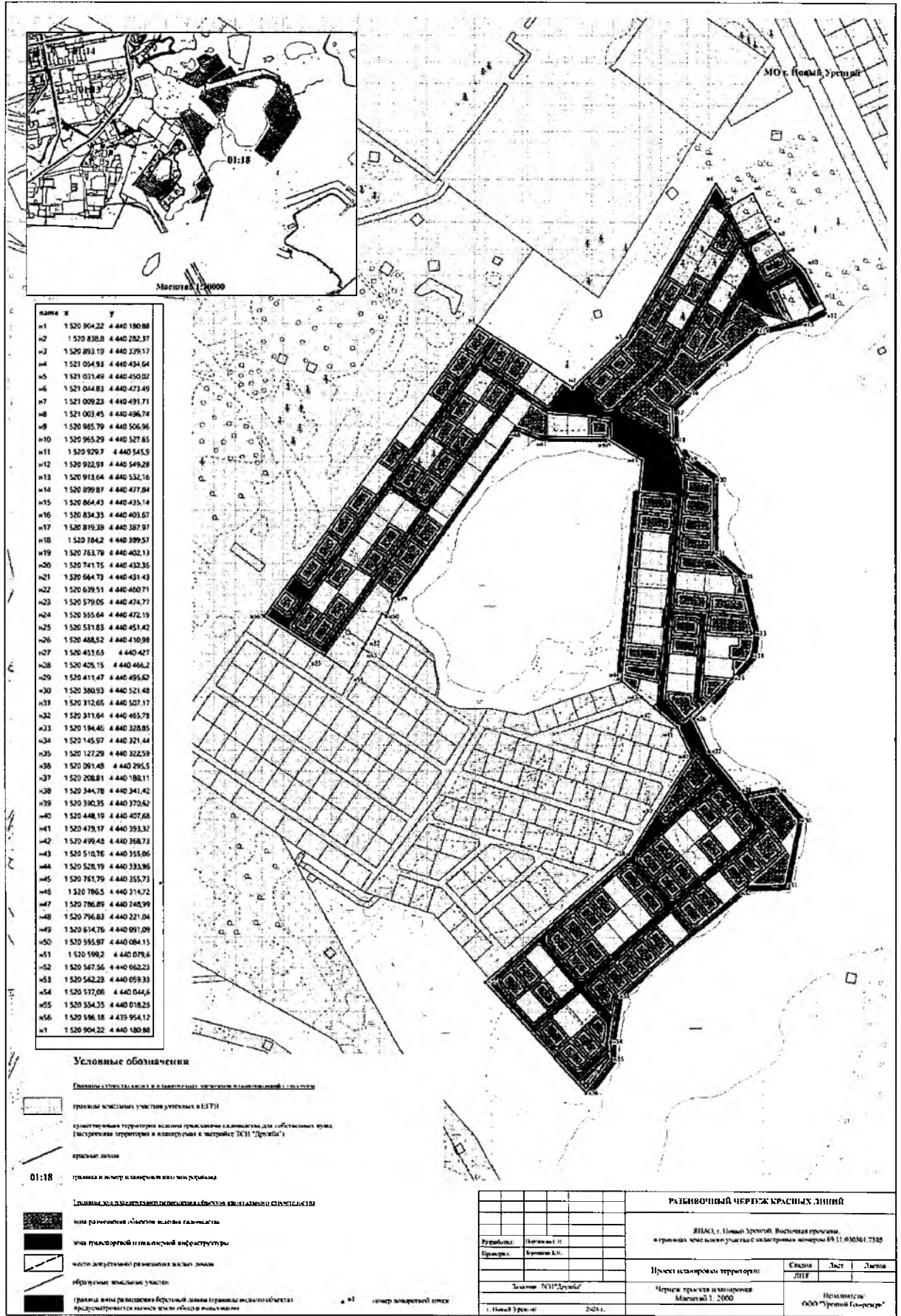
|      |   |    |
|------|---|----|
| 1.   | ГРАФИЧЕСКАЯ ЧАСТЬ.....  | 3  |
| 1.1. | Чертеж планировки территории.....   | 3  |
| 1.2. | Разбивочный чертеж красных линий.....   | 4  |
| 2.   | ПОЛОЖЕНИЕ О ХАРАКТЕРИСТИКАХ ПЛАНИРУЕМОГО<br>РАЗВИТИЯ ТЕРРИТОРИИ.....  | 5  |
| 2.1. | Информация о плотности и параметрах застройки<br>территории.....  | 5  |
| 2.2. | Информация о характеристиках объектов капитального<br>строительства жилого, производственного, общественно-<br>делового и иного назначения и необходимых для<br>функционирования таких объектов и обеспечения<br>жизнедеятельности граждан объектов коммунальной,<br>транспортной, социальной инфраструктур, в том числе<br>объектов, включенных в программы комплексного<br>развития систем коммунальной инфраструктуры,<br>программы комплексного развития транспортной<br>инфраструктуры, программы комплексного развития<br>социальной инфраструктуры.....  | 6  |
| 2.3. | Сведения о плотности и параметрах застройки<br>территории, необходимые для размещения объектов<br>федерального значения, объектов регионального<br>значения, объектов местного значения, а также<br>информация о планируемых мероприятиях по<br>обеспечению сохранения применительно к<br>территориальным зонам, в которых планируется<br>размещение указанных объектов.....  | 16 |
| 3.   | ПОЛОЖЕНИЕ ОБ ОЧЕРЕДНОСТИ ПЛАНИРУЕМОГО<br>РАЗВИТИЯ ТЕРРИТОРИИ.....   | 17 |
|      | Этапы проектирования, строительства, реконструкции<br>объектов капитального строительства жилого,<br>производственного, общественно-делового и иного<br>назначения и этапы строительства, реконструкции<br>необходимых для функционирования таких объектов и<br>обеспечения жизнедеятельности граждан объектов<br>коммунальной, транспортной, социальной инфраструктур,<br>в том числе объектов, включенных в программы<br>комплексного развития систем коммунальной<br>инфраструктуры, программы комплексного развития<br>транспортной инфраструктуры, программы комплексного<br>развития социальной инфраструктуры..... | 17 |

1. ГРАФИЧЕСКАЯ ЧАСТЬ

1.1. Чертеж проекта планировки



1.2. Разбивочный чертеж красных линий



## 2. ПОЛОЖЕНИЕ О ХАРАКТЕРИСТИКАХ ПЛАНИРУЕМОГО РАЗВИТИЯ ТЕРРИТОРИИ

### 2.1. Информация о плотности и параметрах застройки территории

Проект планировки территории товарищества собственников недвижимости «Дружба», расположенного по адресу: ЯНАО, г. Новый Уренгой, Восточная промзона, разработан в границах земельного участка с кадастровым номером 89:11:030301:7305. Площадь территории проектирования составляет 145463 кв. м.

Проектируемые участки находятся в границах муниципального образования город Новый Уренгой Ямало-Ненецкого автономного округа, в планировочном микрорайоне 01:18, предоставлены в безвозмездное пользование товариществу собственников недвижимости «Дружба» по договору безвозмездного пользования земельным участком от 10.02.2023 № НУ/6-7-23.

В соответствии с Правилами землепользования и застройки муниципального образования город Новый Уренгой, утвержденными постановлением Администрации муниципального образования город Новый Уренгой от 21.06.2022 № 240, проектируемая территория расположена в зоне Сх2С (зона садоводства, огородничества).

Территория имеет транспортную доступность по существующей автодороге и осуществляется по песчано-щебеночной автодороге, проходящей по землям общего пользования, которая далее выходит на ул. Южная Магистраль.

Предельные параметры территориальной зоны Сх2С:

- предельные (минимальные и (или) максимальные) размеры земельных участков, в том числе их площадь - от 0,04 га до 0,15 га;
- минимальные отступы от границ земельных участков в целях определения мест допустимого размещения зданий, строений, сооружений, за пределами которых запрещено строительство зданий, строений, сооружений, равны 3 м;
- максимальный процент застройки в границах земельного участка, определяемый как отношение суммарной площади земельного участка, которая может быть застроена, ко всей площади земельного участка - 60%;
- предельное количество этажей - 2 этажа.

Проектная норма обеспеченности жильем на 1 человека при новом строительстве принята 40 кв. м для садовых домов.

Следовательно, на проектируемой территории:

- будут проживать 380 человек, в среднем 4 человека в одном доме;
- коэффициент застройки - 0,3;
- коэффициент плотности застройки - 0,6;
- расчетная численность населения составит 380 чел.

Проектом предлагается хранение индивидуального автотранспорта на садовых участках.

На проектируемой территории строительство объектов социальной сферы не предусмотрено.

**2.2. Информация о характеристиках объектов капитального строительства жилого, производственного, общественно-делового и иного назначения и необходимых для функционирования таких объектов и обеспечения жизнедеятельности граждан объектов коммунальной, транспортной, социальной инфраструктур, в том числе объектов, включенных в программы комплексного развития систем коммунальной инфраструктуры, программы комплексного развития транспортной инфраструктуры, программы комплексного развития социальной инфраструктуры**

Проектируемая территория размещена в одной зоне, в зоне Сх2С (зона садоводства, огородничества).

В соответствии с градостроительными регламентами территориальной зоны Сх2С Правил землепользования и застройки предусматривается:

- строительство и размещение садового дома, предназначенного для отдыха и не подлежащего разделу на квартиры. Размещение хозяйственных строений и сооружений;

- размещение объектов вспомогательного назначения.

Состав объектов вспомогательного назначения:

- пункты оказания первой медицинской помощи;
- объекты пожарной охраны (гидранты, резервуары);
- водозаборы;
- размещение парковок, стоянок для автомобилей;
- улично-дорожная сеть;
- объекты хозяйственного назначения (теплицы, оранжереи, помещения для хранения инвентаря);
- индивидуальные бани;
- емкости для хранения воды;
- площадки для сбора мусора;
- хозяйственные постройки;
- индивидуальные гаражи или навесы на придомовых участках на 1-2 легковых автомобиля;
- инженерные сети и сооружения;
- благоустройство территории;
- объекты инженерно-технического обеспечения, необходимые для обслуживания объектов разрешенных видов использования.

В границах территории проектирования размещение объектов производственного назначения не предусмотрено.

Проектные решения не предусматривают размещение объектов коммунальной, транспортной, социальной инфраструктур, в том числе



объектов, включенных в программы комплексного развития систем коммунальной инфраструктуры, программы комплексного развития транспортной инфраструктуры, программы комплексного развития социальной инфраструктуры и необходимых для развития территории в границах элемента планировочной структуры, в связи с чем зоны планируемого размещения указанных объектов отсутствуют.

Перечень планируемых к размещению объектов в границах земельного участка с кадастровым номером 89:11:030301:7305 приведен в таблице 1.

Таблица 1

| № п/п | № на чертеже | Площадь зоны, кв. м | Наименование планируемых к размещению объектов | Предельные параметры строительства |                        |                                  |
|-------|--------------|---------------------|--|------------------------------------|------------------------|----------------------------------|
|       |              |                     |  | Этажность                          | Площадь квартир, кв. м | Площадь нежилых помещений, кв. м |
| 1     | 2            | 3                   | 4  | 5                                  | 6                      | 7                                |
| 1     | 1            | 430                 | Садовый дом                                    | 2                                  | 200                    | 160                              |
| 2     | 2            | 606                 |  | 2                                  | 200                    | 160                              |
| 3     | 3            | 598                 |  | 2                                  | 200                    | 160                              |
| 4     | 4            | 600                 |  | 2                                  | 200                    | 160                              |
| 5     | 5            | 605                 |  | 2                                  | 200                    | 160                              |
| 6     | 6            | 602                 |  | 2                                  | 200                    | 160                              |
| 7     | 7            | 589                 |  | 2                                  | 200                    | 160                              |
| 8     | 8            | 615                 |  | 2                                  | 200                    | 160                              |
| 9     | 9            | 593                 |  | 2                                  | 200                    | 160                              |
| 10    | 10           | 595                 | Садовый дом                                    | 2                                  | 200                    | 160                              |
| 11    | 11           | 638                 |  | 2                                  | 200                    | 160                              |
| 12    | 12           | 582                 |  | 2                                  | 200                    | 160                              |
| 13    | 13           | 576                 |  | 2                                  | 200                    | 160                              |
| 14    | 14           | 599                 |  | 2                                  | 200                    | 160                              |
| 15    | 15           | 606                 |  | 2                                  | 200                    | 160                              |

| № п/п | № на чертеже | Площадь зоны, кв. м | Наименование планируемых к размещению объектов | Предельные параметры строительства |                        |                                  |
|-------|--------------|---------------------|--|------------------------------------|------------------------|----------------------------------|
|       |              |                     |  | Этажность                          | Площадь квартир, кв. м | Площадь нежилых помещений, кв. м |
| 1     | 2            | 3                   | 4  | 5                                  | 6                      | 7                                |
| 16    | 16           | 600                 |  | 2                                  | 200                    | 160                              |
| 17    | 17           | 615                 |  | 2                                  | 200                    | 160                              |
| 18    | 18           | 607                 |  | 2                                  | 200                    | 160                              |
| 19    | 19           | 624                 |  | 2                                  | 200                    | 160                              |
| 20    | 20           | 611                 |  | 2                                  | 200                    | 160                              |
| 21    | 21           | 597                 |  | 2                                  | 200                    | 160                              |
| 22    | 22           | 600                 |  | 2                                  | 200                    | 160                              |
| 23    | 23           | 536                 |  | 2                                  | 200                    | 160                              |
| 24    | 24           | 585                 |  | 2                                  | 200                    | 160                              |
| 25    | 25           | 670                 |  | 2                                  | 200                    | 160                              |
| 26    | 26           | 681                 |  | 2                                  | 200                    | 160                              |
| 27    | 27           | 703                 |  | 2                                  | 200                    | 160                              |
| 28    | 28           | 485                 |  | 2                                  | 200                    | 160                              |
| 29    | 29           | 527                 |  | Садовый дом                        | 2                      | 200                              |
| 30    | 30           | 434                 | 2  |                                    | 200                    | 160                              |
| 31    | 31           | 611                 | 2  |                                    | 200                    | 160                              |
| 32    | 32           | 599                 | 2  |                                    | 200                    | 160                              |

| № п/п | № на чертеже | Площадь зоны, кв. м | Наименование планируемых к размещению объектов | Предельные параметры строительства |                        |                                  |     |
|-------|--------------|---------------------|--|------------------------------------|------------------------|----------------------------------|-----|
|       |              |                     |  | Этажность                          | Площадь квартир, кв. м | Площадь нежилых помещений, кв. м |     |
| 1     | 2            | 3                   | 4  | 5                                  | 6                      | 7                                |     |
| 33    | 33           | 594                 |  | 2                                  | 200                    | 160                              |     |
| 34    | 34           | 607                 |  | 2                                  | 200                    | 160                              |     |
| 35    | 35           | 599                 |  | 2                                  | 200                    | 160                              |     |
| 36    | 36           | 1326                |  | 2                                  | 200                    | 160                              |     |
| 37    | 37           | 976                 |  | 2                                  | 200                    | 160                              |     |
| 38    | 38           | 621                 |  | 2                                  | 200                    | 160                              |     |
| 39    | 39           | 488                 |  | 2                                  | 200                    | 160                              |     |
| 40    | 40           | 546                 |  | 2                                  | 200                    | 160                              |     |
| 41    | 41           | 400                 |  | 2                                  | 200                    | 160                              |     |
| 42    | 42           | 430                 |  | 2                                  | 200                    | 160                              |     |
| 43    | 43           | 794                 |  | Садовый дом                        | 2                      | 200                              | 160 |
| 44    | 44           | 796                 |  |                                    | 2                      | 200                              | 160 |
| 45    | 45           | 793                 | 2  |                                    | 200                    | 160                              |     |
| 46    | 46           | 675                 | 2  |                                    | 200                    | 160                              |     |

| № п/п | № на чертеже | Площадь зоны, кв. м | Наименование планируемых к размещению объектов | Предельные параметры строительства |                        |                                  |     |
|-------|--------------|---------------------|--|------------------------------------|------------------------|----------------------------------|-----|
|       |              |                     |  | Этажность                          | Площадь квартир, кв. м | Площадь нежилых помещений, кв. м |     |
| 1     | 2            | 3                   | 4  | 5                                  | 6                      | 7                                |     |
| 47    | 47           | 417                 |  | 2                                  | 200                    | 160                              |     |
| 48    | 48           | 637                 |  | 2                                  | 200                    | 160                              |     |
| 49    | 49           | 658                 |  | 2                                  | 200                    | 160                              |     |
| 50    | 50           | 693                 |  | 2                                  | 200                    | 160                              |     |
| 51    | 51           | 725                 |  | 2                                  | 200                    | 160                              |     |
| 52    | 52           | 1079                |  | 2                                  | 200                    | 160                              |     |
| 53    | 53           | 766                 |  | 2                                  | 200                    | 160                              |     |
| 54    | 54           | 585                 |  | 2                                  | 200                    | 160                              |     |
| 55    | 55           | 600                 |  | 2                                  | 200                    | 160                              |     |
| 56    | 56           | 647                 |  | 2                                  | 200                    | 160                              |     |
| 57    | 57           | 516                 |  | Садовый дом                        | 2                      | 200                              | 160 |
| 58    | 58           | 1157                |  |                                    | 2                      | 200                              | 160 |
| 59    | 59           | 812                 |  |                                    | 2                      | 200                              | 160 |
| 60    | 60           | 940                 |  |                                    | 2                      | 200                              | 160 |

| № п/п | № на чертеже | Площадь зоны, кв. м | Наименование планируемых к размещению объектов | Предельные параметры строительства |                        |                                  |     |
|-------|--------------|---------------------|--|------------------------------------|------------------------|----------------------------------|-----|
|       |              |                     |  | Этажность                          | Площадь квартир, кв. м | Площадь нежилых помещений, кв. м |     |
| 1     | 2            | 3                   | 4  | 5                                  | 6                      | 7                                |     |
| 61    | 61           | 877                 |  | 2                                  | 200                    | 160                              |     |
| 62    | 62           | 604                 |  | 2                                  | 200                    | 160                              |     |
| 63    | 63           | 580                 |  | 2                                  | 200                    | 160                              |     |
| 64    | 64           | 590                 |  | 2                                  | 200                    | 160                              |     |
| 65    | 65           | 639                 |  | 2                                  | 200                    | 160                              |     |
| 66    | 66           | 619                 |  | 2                                  | 200                    | 160                              |     |
| 67    | 67           | 593                 |  | 2                                  | 200                    | 160                              |     |
| 68    | 68           | 580                 |  | 2                                  | 200                    | 160                              |     |
| 69    | 69           | 585                 |  | 2                                  | 200                    | 160                              |     |
| 70    | 70           | 587                 |  | 2                                  | 200                    | 160                              |     |
| 71    | 71           | 603                 |  | Садовый дом                        | 2                      | 200                              | 160 |
| 72    | 72           | 589                 |  |                                    | 2                      | 200                              | 160 |
| 73    | 73           | 589                 | 2  |                                    | 200                    | 160                              |     |
| 74    | 74           | 600                 | 2  |                                    | 200                    | 160                              |     |

| № п/п | № на чертеже | Площадь зоны, кв. м | Наименование планируемых к размещению объектов | Предельные параметры строительства |                        |                                  |     |
|-------|--------------|---------------------|--|------------------------------------|------------------------|----------------------------------|-----|
|       |              |                     |  | Этажность                          | Площадь квартир, кв. м | Площадь нежилых помещений, кв. м |     |
| 1     | 2            | 3                   | 4  | 5                                  | 6                      | 7                                |     |
| 75    | 75           | 583                 |  | 2                                  | 200                    | 160                              |     |
| 76    | 76           | 595                 |  | 2                                  | 200                    | 160                              |     |
| 77    | 77           | 592                 |  | 2                                  | 200                    | 160                              |     |
| 78    | 78           | 636                 |  | 2                                  | 200                    | 160                              |     |
| 79    | 79           | 594                 |  | 2                                  | 200                    | 160                              |     |
| 80    | 80           | 592                 |  | 2                                  | 200                    | 160                              |     |
| 81    | 81           | 638                 |  | 2                                  | 200                    | 160                              |     |
| 82    | 82           | 671                 |  | 2                                  | 200                    | 160                              |     |
| 83    | 83           | 582                 |  | 2                                  | 200                    | 160                              |     |
| 84    | 84           | 580                 |  | 2                                  | 200                    | 160                              |     |
| 85    | 85           | 579                 |  | Садовый дом                        | 2                      | 200                              | 160 |
| 86    | 86           | 577                 |  |                                    | 2                      | 200                              | 160 |
| 87    | 87           | 593                 |  |                                    | 2                      | 200                              | 160 |
| 88    | 88           | 606                 |  |                                    | 2                      | 200                              | 160 |

| № п/п | № на чертеже | Площадь зоны, кв. м | Наименование планируемых к размещению объектов | Предельные параметры строительства       |                        |                                  |
|-------|--------------|---------------------|--|--|------------------------|----------------------------------|
|       |              |                     |  | Этажность                                | Площадь квартир, кв. м | Площадь нежилых помещений, кв. м |
| 1     | 2            | 3                   | 4  | 5  | 6                      | 7                                |
| 89    | 89           | 622                 |  | 2  | 200                    | 160                              |
| 90    | 90           | 603                 |  | 2  | 200                    | 160                              |
| 91    | 91           | 846                 |  | 2  | 200                    | 160                              |
| 92    | 92           | 597                 |  | 2  | 200                    | 160                              |
| 93    | 93           | 620                 |  | 2  | 200                    | 160                              |
| 94    | 94           | 445                 |  | 2  | 200                    | 160                              |
| 95    | 95           | 31950               |  | Транспортная и инженерная инфраструктура | -                      | -                                |
| 96    | 96           | 401                 | -  |  | -                      | -                                |
| 97    | 97           | 37                  | -  |  | -                      | -                                |
| 98    | 98           | 197                 | -  |  | -                      | -                                |
| 99    | 99           | 198                 | Транспортная и инженерная инфраструктура       | -  | -                      | -                                |
| 100   | 100          | 116                 |  | -  | -                      | -                                |
| 101   | 101          | 146                 |  | -  | -                      | -                                |
| 102   | 102          | 190                 |  | -  | -                      | -                                |

| № п/п | № на чертеже | Площадь зоны, кв. м | Наименование планируемых к размещению объектов | Предельные параметры строительства |                        |                                  |
|-------|--------------|---------------------|--|------------------------------------|------------------------|----------------------------------|
|       |              |                     |  | Этажность                          | Площадь квартир, кв. м | Площадь нежилых помещений, кв. м |
| 1     | 2            | 3                   | 4  | 5                                  | 6                      | 7                                |
| 103   | 103          | 136                 |  | -                                  | -                      | -                                |
| 104   | 104          | 217                 |  | -                                  | -                      | -                                |
| 105   | 105          | 205                 |  | -                                  | -                      | -                                |
| 106   | 106          | 486                 | Садовый дом                                    | 2                                  | 200                    | 160                              |
| 107   | 107          | 153                 | Транспортная и инженерная инфраструктура       | -                                  | -                      | -                                |

#### **Характеристика развития системы транспортного обслуживания:**

Транспортное обслуживание территории осуществляется личным индивидуальным автотранспортом по существующей автодороге, которая в свою очередь выходит на ул. Южная Магистраль.

Транспортное обслуживание внутри проектируемого участка осуществляется по проездам с шириной проезжей части 6 м. Проезды от улиц и дорог местного значения до границ предоставляемых земельных участков - дороги V категории с грунтовым покрытием. Ширина проезда между участками равна 8 м, ширина проезжей части равна 6 м, минимальный радиус закругления края проезжей части — 6 м.

Для хранения легкового автотранспорта вспомогательными видами разрешенного использования предусмотрены индивидуальные гаражи или навесы на садовых участках на 1-2 легковых автомобиля.

Движение общественного пассажирского транспорта на участке не предусмотрено.

Доступ спецтранспорта (пожарная техника, скорая помощь, аварийные службы и т.д.) не ограничивается.

#### **Характеристика развития системы инженерно-технического обеспечения:**

**Водоснабжение и водоотведение:**

Централизованная система водоснабжения и водоотведения не предусмотрены. Предполагается на каждом земельном участке



строительство водяной скважины и устройство септика. Питьевая вода привозная.

Септик должен быть изолирован от грунта и не допускать проникновения содержимого в почву.

Теплоснабжение:

Проектируемые участки не планируется обеспечить централизованной системой теплоснабжения и горячего водоснабжения (ГВС). Теплоснабжение садовых домов будет осуществляться по индивидуальному проекту.

Газоснабжение:

Для обеспечения территории централизованной системой газоснабжения в границах территории ТСН «Дружба», необходимо выполнить строительство сетей газоснабжения.

Нагрузки на объекты инженерно-технического обеспечения и расход газа необходимо уточнить на дальнейших стадиях разработки документации по газоснабжению.

Электроснабжение:

Предусматривается обеспечение электроэнергией трансформаторной подстанции КТП-ТВ-250/6/0,4-У1 со стороны 6 кВ.

Источником электроснабжения является опора № 5 ВЛ-6кВ от ЗРУ-2 (6кВ) ПАЭС ячейка 16.

Электроснабжение ТСН «Дружба» осуществляется проводом СИП 2-3х70+1х95+1х16 по опорам линии ВЛ-0,4кВ.

Связь и информатизация:

Экстренная связь со службами быстрого реагирования (пожарная часть, полиция, медицинская служба и т.д.) будет осуществляться по индивидуальной сотовой телефонной связи.

По дальнейшему развитию систем связи и информатизации, в части необходимости прокладки (размещения) сетей связи, в том числе интернет, будет определено путем проведения общего собрания членов ТСН «Дружба».

**Противопожарные мероприятия:**

Проектом предусмотрено размещение садовых домов с учетом нормативных противопожарных разрывов между зданиями и сооружениями соответствующей степени огнестойкости на основании свода правил 53.13330.2019 «Планировка и застройка территорий ведения гражданами садоводства. Здания и сооружения» (СНиП 30-02-97 Планировка и застройка территорий садоводческих (дачных) объединений граждан, здания и сооружения).

В границах территории ТСН имеется два противопожарных резервуара.

Водоёмы, из которых производится забор воды для целей пожаротушения, имеют подъезды с площадками с твердым покрытием размерами 20х20 м для установки пожарных автомобилей в любое время года.

Для обеспечения пожаротушения на территории общего пользования существующего земельного участка товарищества

собственников недвижимости «Дружба» с кадастровым номером 89:11:030301:7305 предусматриваются дополнительные два противопожарных резервуара вместимостью 25 куб. м, переносные мотопомпы, а также необходимый инвентарь.

В каждом садовом доме предполагается наличие индивидуальных средств пожаротушения.

#### **Озеленение**

Озеленение территории вновь образуемых земельных участков будет осуществлено собственниками индивидуально.

Ассортимент деревьев и кустарников местных пород, рекомендуемый для посадки:

- деревья - берёза пушистая, берёза карликовая, черёмуха азиатская, ива русская, рябина сибирская, тополь лавролистный, ольха, осина обыкновенная, черёмуха обыкновенная, сирень обыкновенная, ель сибирская, сосна кедровая сибирская;

- кустарники - боярышник кроваво-красный, шиповник иглистый, спирея средняя.

При устройстве газона и травяного покрова рекомендуется выполнить посев семян многолетних трав.

Предусмотреть после завершения застройки и инженерной подготовки территории выполнение ее благоустройства и озеленения.

Зеленые насаждения, расположенные в зоне строительства, требуется пересадить либо компенсировать за счет посадки новых насаждений на прилегающей территории.

### **2.3. Сведения о плотности и параметрах застройки территории, необходимые для размещения объектов федерального значения, объектов регионального значения, объектов местного значения, а также информация о планируемых мероприятиях по обеспечению сохранения применительно к территориальным зонам, в которых планируется размещение указанных объектов**

Проектом планировки не предусмотрено размещение объектов федерального значения, объектов регионального значения, объектов местного значения.

### **3. ПОЛОЖЕНИЕ ОБ ОЧЕРЕДНОСТИ ПЛАНИРУЕМОГО РАЗВИТИЯ ТЕРРИТОРИИ**

**Этапы проектирования, строительства, реконструкции объектов капитального строительства жилого, производственного, общественно-делового и иного назначения и этапы строительства, реконструкции необходимых для функционирования таких объектов и обеспечения жизнедеятельности граждан объектов коммунальной, транспортной, социальной инфраструктур, в том числе объектов, включенных в программы комплексного развития систем коммунальной инфраструктуры, программы комплексного развития транспортной инфраструктуры, программы комплексного развития социальной инфраструктуры**

Предлагается четырехэтапная последовательность строительства объектов инженерной и транспортной инфраструктуры, объектов капитального строительства:

1) Проектирование и строительство объектов транспортной инфраструктуры: проезды от улиц и дорог местного значения до границ предоставляемых земельных участков – дороги V категории с грунтовым покрытием.

2) Проектирование и строительство объектов инженерной инфраструктуры: электроснабжение, наружное освещение будет выполнено только для образуемых земельных участков, так как на территории ТСН «Дружба» проходят сети электроснабжения и наружного освещения. Расстояние от границ земельного участка до точки подключения к сетям электроснабжения не более 80 метров.

3) Проектирование и строительство садовых домов.

4) Проектирование и строительство элементов благоустройства территории (засев газонов, озеленение, установка малых архитектурных форм).

Допускается одновременная реализация 2-го и 3-го этапа.

Зеленые насаждения, расположенные в зоне строительства, требуется пересадить либо компенсировать за счет посадки новых насаждений на прилегающей территории.

Объекты производственного, общественно-делового, социального назначения проектом не предусмотрены.

Объекты, включенные в программы комплексного развития систем коммунальной инфраструктуры, программы комплексного развития транспортной инфраструктуры, программы комплексного развития социальной инфраструктуры, проектом не предусмотрены.

Приложение 2

к постановлению Администрации  
города Новый Уренгой  
от 07.08.2024 № 4/2

**Проект межевания территории товарищества собственников  
недвижимости «Дружба», расположенного по адресу: ЯНАО,  
г. Новый Уренгой, Восточная промзона, в границах земельного  
участка с кадастровым номером 89:11:030301:7305**

## СОДЕРЖАНИЕ

|    |  |    |
|----|--|----|
| 1. | ПЕРЕЧЕНЬ И СВЕДЕНИЯ О ПЛОЩАДИ ОБРАЗУЕМЫХ ЗЕМЕЛЬНЫХ УЧАСТКОВ, В ТОМ ЧИСЛЕ ВОЗМОЖНЫЕ СПОСОБЫ ИХ ОБРАЗОВАНИЯ.....   | 3  |
| 2. | ПЕРЕЧЕНЬ И СВЕДЕНИЯ О ПЛОЩАДИ ОБРАЗУЕМЫХ ЗЕМЕЛЬНЫХ УЧАСТКОВ, КОТОРЫЕ БУДУТ ОТНЕСЕНЫ К ТЕРРИТОРИЯМ ОБЩЕГО ПОЛЬЗОВАНИЯ ИЛИ ИМУЩЕСТВУ ОБЩЕГО ПОЛЬЗОВАНИЯ, В ТОМ ЧИСЛЕ В ОТНОШЕНИИ КОТОРЫХ ПРЕДПОЛАГАЮТСЯ РЕЗЕРВИРОВАНИЕ И (ИЛИ) ИЗЪЯТИЕ ДЛЯ ГОСУДАРСТВЕННЫХ ИЛИ МУНИЦИПАЛЬНЫХ НУЖД..... | 63 |
| 3. | ВИД РАЗРЕШЕННОГО ИСПОЛЬЗОВАНИЯ ОБРАЗУЕМЫХ ЗЕМЕЛЬНЫХ УЧАСТКОВ В СООТВЕТСТВИИ С ПРОЕКТОМ ПЛАНИРОВКИ ТЕРРИТОРИИ.....  | 65 |
| 4. | СВЕДЕНИЯ О ГРАНИЦАХ ТЕРРИТОРИИ, В ОТНОШЕНИИ КОТОРОЙ УТВЕРЖДЕН ПРОЕКТ МЕЖЕВАНИЯ, СОДЕРЖАЩИЕ ПЕРЕЧЕНЬ КООРДИНАТ ХАРАКТЕРНЫХ ТОЧЕК ЭТИХ ГРАНИЦ В СИСТЕМЕ КООРДИНАТ, ИСПОЛЬЗУЕМОЙ ДЛЯ ВЕДЕНИЯ ЕДИНОГО ГОСУДАРСТВЕННОГО РЕЕСТРА НЕДВИЖИМОСТИ.....   | 69 |
| 5. | ГРАФИЧЕСКАЯ ЧАСТЬ.....   | 70 |
|    | Чертежи межевания территории.....  | 70 |

## **1. ПЕРЕЧЕНЬ И СВЕДЕНИЯ О ПЛОЩАДИ ОБРАЗУЕМЫХ ЗЕМЕЛЬНЫХ УЧАСТКОВ, В ТОМ ЧИСЛЕ ВОЗМОЖНЫЕ СПОСОБЫ ИХ ОБРАЗОВАНИЯ**

Проект межевания территории товарищества собственников недвижимости «Дружба», расположенного по адресу: ЯНАО, г. Новый Уренгой, Восточная промзона, в границах земельного участка с кадастровым номером 89:11:030301:7305. Площадь территории проектирования составляет 145463 кв. м.

На рассматриваемой территории расположены земельные участки, учтенные в ЕГРН.

На основании ст. 43 Градостроительного кодекса РФ подготовка проектов межевания застроенных территорий осуществляется в целях определения местоположения границ образуемых и изменяемых земельных участков.

Проектом межевания определяются площадь и границы образуемых земельных участков.

1-м этапом Проекта предлагается образовать:

- 95 земельных участков для ведения садоводства, в том числе строительства садовых домов;

- 12 земельных участков общего пользования для организации проезда, прокладки инженерных сетей и благоустройства, 11 из которых будут образованы с целью приведения в соответствие границ земельных участков согласно таблицы 2.2 настоящего проекта (п. 1 ст. 39.28 ЗК РФ).

2-м этапом Проекта предлагается образовать:

- 27 земельных участков для ведения садоводства, в том числе строительства садовых домов;

- 1 земельный участок общего пользования для организации проезда, прокладки инженерных сетей и благоустройства.

Данные образуемые земельные участки сформированы с учетом фактического землепользования территории.

Реализация 2 этапа проекта осуществляется в соответствии с главой V.4 «Перераспределение земель и (или) земельных участков, находящихся в государственной или муниципальной собственности, между собой и таких земель и (или) земельных участков и земельных участков, находящихся в частной собственности» Земельного кодекса РФ.

Перечень и сведения о площади образуемых земельных участков, в том числе возможные способы их образования, 1 этап, приведены в таблице 1.

Таблица 1

| № п/п | Обозначение земельного участка | Кадастровый квартал, в границах которого образуется земельный участок | Категория земель         | Площадь участка, кв. м | Возможные способы образования                                     |
|-------|--------------------------------|---|--------------------------|------------------------|---|
| 1     | 2                              | 3   | 4                        | 5                      | 6   |
| 1     | ЗУ1                            | 89:11:030301  | Земли населенных пунктов | 430                    | Раздел земельного участка с кадастровым номером 89:11:030301:7305 |
| 2     | ЗУ2                            | 89:11:030301  | Земли населенных пунктов | 606                    | Раздел земельного участка с кадастровым номером 89:11:030301:7305 |
| 3     | ЗУ3                            | 89:11:030301  | Земли населенных пунктов | 598                    | Раздел земельного участка с кадастровым номером 89:11:030301:7305 |
| 4     | ЗУ4                            | 89:11:030301  | Земли населенных пунктов | 600                    | Раздел земельного участка с кадастровым номером 89:11:030301:7305 |
| 5     | ЗУ5                            | 89:11:030301  | Земли населенных пунктов | 605                    | Раздел земельного участка с кадастровым номером 89:11:030301:7305 |
| 6     | ЗУ6                            | 89:11:030301  | Земли населенных пунктов | 602                    | Раздел земельного участка с кадастровым номером 89:11:030301:7305 |
| 7     | ЗУ7                            | 89:11:030301  | Земли населенных пунктов | 589                    | Раздел земельного участка с кадастровым номером 89:11:030301:7305 |
| 8     | ЗУ8                            | 89:11:030301  | Земли населенных пунктов | 615                    | Раздел земельного участка с кадастровым номером 89:11:030301:7305 |
| 9     | ЗУ9                            | 89:11:030301  | Земли населенных пунктов | 593                    | Раздел земельного участка с кадастровым номером 89:11:030301:7305 |
| 10    | ЗУ10                           | 89:11:030301  | Земли населенных пунктов | 595                    | Раздел земельного участка с кадастровым номером 89:11:030301:7305 |
| 11    | ЗУ11                           | 89:11:030301  | Земли                    | 638                    | Раздел земельного участка с кадастровым номером 89:11:030301:7305 |

| № п/п | Обозначение земельного участка | Кадастровый квартал, в границах которого образуется земельный участок | Категория земель         | Площадь участка, кв. м | Возможные способы образования                                     |
|-------|--------------------------------|---|--------------------------|------------------------|---|
| 1     | 2                              | 3   | 4                        | 5                      | 6   |
|       |                                |   | населенных пунктов       |                        | участка с кадастровым номером 89:11:030301:7305                   |
| 12    | ЗУ12                           | 89:11:030301  | Земли населенных пунктов | 582                    | Раздел земельного участка с кадастровым номером 89:11:030301:7305 |
| 13    | ЗУ13                           | 89:11:030301  | Земли населенных пунктов | 576                    | Раздел земельного участка с кадастровым номером 89:11:030301:7305 |
| 14    | ЗУ14                           | 89:11:030301  | Земли населенных пунктов | 599                    | Раздел земельного участка с кадастровым номером 89:11:030301:7305 |
| 15    | ЗУ15                           | 89:11:030301  | Земли населенных пунктов | 606                    | Раздел земельного участка с кадастровым номером 89:11:030301:7305 |
| 16    | ЗУ16                           | 89:11:030301  | Земли населенных пунктов | 600                    | Раздел земельного участка с кадастровым номером 89:11:030301:7305 |
| 17    | ЗУ17                           | 89:11:030301  | Земли населенных пунктов | 615                    | Раздел земельного участка с кадастровым номером 89:11:030301:7305 |
| 18    | ЗУ18                           | 89:11:030301  | Земли населенных пунктов | 607                    | Раздел земельного участка с кадастровым номером 89:11:030301:7305 |
| 19    | ЗУ19                           | 89:11:030301  | Земли населенных пунктов | 624                    | Раздел земельного участка с кадастровым номером 89:11:030301:7305 |
| 20    | ЗУ20                           | 89:11:030301  | Земли населенных пунктов | 611                    | Раздел земельного участка с кадастровым номером 89:11:030301:7305 |
| 21    | ЗУ21                           | 89:11:030301  | Земли населенных пунктов | 597                    | Раздел земельного участка с кадастровым номером                   |



| № п/п | Обозначение земельного участка | Кадастровый квартал, в границах которого образуется земельный участок | Категория земель         | Площадь участка, кв. м | Возможные способы образования                                     |
|-------|--------------------------------|---|--------------------------|------------------------|---|
| 1     | 2                              | 3   | 4                        | 5                      | 6   |
|       |                                |   |                          |                        | 89:11:030301:7305   |
| 22    | ЗУ22                           | 89:11:030301  | Земли населенных пунктов | 600                    | Раздел земельного участка с кадастровым номером 89:11:030301:7305 |
| 23    | ЗУ23                           | 89:11:030301  | Земли населенных пунктов | 536                    | Раздел земельного участка с кадастровым номером 89:11:030301:7305 |
| 24    | ЗУ24                           | 89:11:030301  | Земли населенных пунктов | 585                    | Раздел земельного участка с кадастровым номером 89:11:030301:7305 |
| 25    | ЗУ25                           | 89:11:030301  | Земли населенных пунктов | 670                    | Раздел земельного участка с кадастровым номером 89:11:030301:7305 |
| 26    | ЗУ26                           | 89:11:030301  | Земли населенных пунктов | 681                    | Раздел земельного участка с кадастровым номером 89:11:030301:7305 |
| 27    | ЗУ27                           | 89:11:030301  | Земли населенных пунктов | 703                    | Раздел земельного участка с кадастровым номером 89:11:030301:7305 |
| 28    | ЗУ28                           | 89:11:030301  | Земли населенных пунктов | 485                    | Раздел земельного участка с кадастровым номером 89:11:030301:7305 |
| 29    | ЗУ29                           | 89:11:030301  | Земли населенных пунктов | 527                    | Раздел земельного участка с кадастровым номером 89:11:030301:7305 |
| 30    | ЗУ30                           | 89:11:030301  | Земли населенных пунктов | 434                    | Раздел земельного участка с кадастровым номером 89:11:030301:7305 |
| 31    | ЗУ31                           | 89:11:030301  | Земли населенных пунктов | 611                    | Раздел земельного участка с кадастровым номером 89:11:030301:7305 |
| 32    | ЗУ32                           | 89:11:030301  | Земли населенных         | 599                    | Раздел земельного участка с                                       |

| № п/п | Обозначение земельного участка | Кадастровый квартал, в границах которого образуется земельный участок | Категория земель         | Площадь участка, кв. м | Возможные способы образования                                     |
|-------|--------------------------------|---|--------------------------|------------------------|---|
| 1     | 2                              | 3   | 4                        | 5                      | 6   |
|       |                                |   | пунктов                  |                        | кадастровым номером 89:11:030301:7305                             |
| 33    | ЗУ33                           | 89:11:030301  | Земли населенных пунктов | 594                    | Раздел земельного участка с кадастровым номером 89:11:030301:7305 |
| 34    | ЗУ34                           | 89:11:030301  | Земли населенных пунктов | 607                    | Раздел земельного участка с кадастровым номером 89:11:030301:7305 |
| 35    | ЗУ35                           | 89:11:030301  | Земли населенных пунктов | 599                    | Раздел земельного участка с кадастровым номером 89:11:030301:7305 |
| 36    | ЗУ36                           | 89:11:030301  | Земли населенных пунктов | 1326                   | Раздел земельного участка с кадастровым номером 89:11:030301:7305 |
| 37    | ЗУ37                           | 89:11:030301  | Земли населенных пунктов | 976                    | Раздел земельного участка с кадастровым номером 89:11:030301:7305 |
| 38    | ЗУ38                           | 89:11:030301  | Земли населенных пунктов | 621                    | Раздел земельного участка с кадастровым номером 89:11:030301:7305 |
| 39    | ЗУ39                           | 89:11:030301  | Земли населенных пунктов | 488                    | Раздел земельного участка с кадастровым номером 89:11:030301:7305 |
| 40    | ЗУ40                           | 89:11:030301  | Земли населенных пунктов | 546                    | Раздел земельного участка с кадастровым номером 89:11:030301:7305 |
| 41    | ЗУ41                           | 89:11:030301  | Земли населенных пунктов | 400                    | Раздел земельного участка с кадастровым номером 89:11:030301:7305 |
| 42    | ЗУ42                           | 89:11:030301  | Земли населенных пунктов | 430                    | Раздел земельного участка с кадастровым номером 89:11:030301:7305 |

| № п/п | Обозначение земельного участка | Кадастровый квартал, в границах которого образуется земельный участок | Категория земель         | Площадь участка, кв. м | Возможные способы образования                                     |
|-------|--------------------------------|---|--------------------------|------------------------|---|
| 1     | 2                              | 3   | 4                        | 5                      | 6   |
| 43    | ЗУ43                           | 89:11:030301  | Земли населенных пунктов | 794                    | Раздел земельного участка с кадастровым номером 89:11:030301:7305 |
| 44    | ЗУ44                           | 89:11:030301  | Земли населенных пунктов | 796                    | Раздел земельного участка с кадастровым номером 89:11:030301:7305 |
| 45    | ЗУ45                           | 89:11:030301  | Земли населенных пунктов | 793                    | Раздел земельного участка с кадастровым номером 89:11:030301:7305 |
| 46    | ЗУ46                           | 89:11:030301  | Земли населенных пунктов | 675                    | Раздел земельного участка с кадастровым номером 89:11:030301:7305 |
| 47    | ЗУ47                           | 89:11:030301  | Земли населенных пунктов | 417                    | Раздел земельного участка с кадастровым номером 89:11:030301:7305 |
| 48    | ЗУ48                           | 89:11:030301  | Земли населенных пунктов | 637                    | Раздел земельного участка с кадастровым номером 89:11:030301:7305 |
| 49    | ЗУ49                           | 89:11:030301  | Земли населенных пунктов | 658                    | Раздел земельного участка с кадастровым номером 89:11:030301:7305 |
| 50    | ЗУ50                           | 89:11:030301  | Земли населенных пунктов | 693                    | Раздел земельного участка с кадастровым номером 89:11:030301:7305 |
| 51    | ЗУ51                           | 89:11:030301  | Земли населенных пунктов | 725                    | Раздел земельного участка с кадастровым номером 89:11:030301:7305 |
| 52    | ЗУ52                           | 89:11:030301  | Земли населенных пунктов | 1079                   | Раздел земельного участка с кадастровым номером 89:11:030301:7305 |
| 53    | ЗУ53                           | 89:11:030301  | Земли населенных пунктов | 766                    | Раздел земельного участка с кадастровым номером 89:11:030301:7305 |

| № п/п | Обозначение земельного участка | Кадастровый квартал, в границах которого образуется земельный участок | Категория земель         | Площадь участка, кв. м | Возможные способы образования                                     |
|-------|--------------------------------|---|--------------------------|------------------------|---|
| 1     | 2                              | 3   | 4                        | 5                      | 6   |
|       |                                |   |                          |                        | номером 89:11:030301:7305   |
| 54    | ЗУ54                           | 89:11:030301  | Земли населенных пунктов | 585                    | Раздел земельного участка с кадастровым номером 89:11:030301:7305 |
| 55    | ЗУ55                           | 89:11:030301  | Земли населенных пунктов | 600                    | Раздел земельного участка с кадастровым номером 89:11:030301:7305 |
| 56    | ЗУ56                           | 89:11:030301  | Земли населенных пунктов | 647                    | Раздел земельного участка с кадастровым номером 89:11:030301:7305 |
| 57    | ЗУ57                           | 89:11:030301  | Земли населенных пунктов | 516                    | Раздел земельного участка с кадастровым номером 89:11:030301:7305 |
| 58    | ЗУ58                           | 89:11:030301  | Земли населенных пунктов | 1157                   | Раздел земельного участка с кадастровым номером 89:11:030301:7305 |
| 59    | ЗУ59                           | 89:11:030301  | Земли населенных пунктов | 812                    | Раздел земельного участка с кадастровым номером 89:11:030301:7305 |
| 60    | ЗУ60                           | 89:11:030301  | Земли населенных пунктов | 940                    | Раздел земельного участка с кадастровым номером 89:11:030301:7305 |
| 61    | ЗУ61                           | 89:11:030301  | Земли населенных пунктов | 877                    | Раздел земельного участка с кадастровым номером 89:11:030301:7305 |
| 62    | ЗУ62                           | 89:11:030301  | Земли населенных пунктов | 604                    | Раздел земельного участка с кадастровым номером 89:11:030301:7305 |
| 63    | ЗУ63                           | 89:11:030301  | Земли населенных пунктов | 580                    | Раздел земельного участка с кадастровым номером 89:11:030301:7305 |
| 64    | ЗУ64                           | 89:11:030301  | Земли                    | 590                    | Раздел земельного участка с кадастровым номером 89:11:030301:7305 |

| № п/п | Обозначение земельного участка | Кадастровый квартал, в границах которого образуется земельный участок | Категория земель         | Площадь участка, кв. м | Возможные способы образования                                     |
|-------|--------------------------------|---|--------------------------|------------------------|---|
| 1     | 2                              | 3   | 4                        | 5                      | 6   |
|       |                                |   | населенных пунктов       |                        | участка с кадастровым номером 89:11:030301:7305                   |
| 65    | ЗУ65                           | 89:11:030301  | Земли населенных пунктов | 639                    | Раздел земельного участка с кадастровым номером 89:11:030301:7305 |
| 66    | ЗУ66                           | 89:11:030301  | Земли населенных пунктов | 619                    | Раздел земельного участка с кадастровым номером 89:11:030301:7305 |
| 67    | ЗУ67                           | 89:11:030301  | Земли населенных пунктов | 593                    | Раздел земельного участка с кадастровым номером 89:11:030301:7305 |
| 68    | ЗУ68                           | 89:11:030301  | Земли населенных пунктов | 580                    | Раздел земельного участка с кадастровым номером 89:11:030301:7305 |
| 69    | ЗУ69                           | 89:11:030301  | Земли населенных пунктов | 585                    | Раздел земельного участка с кадастровым номером 89:11:030301:7305 |
| 70    | ЗУ70                           | 89:11:030301  | Земли населенных пунктов | 587                    | Раздел земельного участка с кадастровым номером 89:11:030301:7305 |
| 71    | ЗУ71                           | 89:11:030301  | Земли населенных пунктов | 603                    | Раздел земельного участка с кадастровым номером 89:11:030301:7305 |
| 72    | ЗУ72                           | 89:11:030301  | Земли населенных пунктов | 589                    | Раздел земельного участка с кадастровым номером 89:11:030301:7305 |
| 73    | ЗУ73                           | 89:11:030301  | Земли населенных пунктов | 589                    | Раздел земельного участка с кадастровым номером 89:11:030301:7305 |
| 74    | ЗУ74                           | 89:11:030301  | Земли населенных пунктов | 600                    | Раздел земельного участка с кадастровым номером                   |

| № п/п | Обозначение земельного участка | Кадастровый квартал, в границах которого образуется земельный участок | Категория земель         | Площадь участка, кв. м | Возможные способы образования                                     |
|-------|--------------------------------|---|--------------------------|------------------------|---|
| 1     | 2                              | 3   | 4                        | 5                      | 6   |
|       |                                |   |                          |                        | 89:11:030301:7305   |
| 75    | ЗУ75                           | 89:11:030301  | Земли населенных пунктов | 583                    | Раздел земельного участка с кадастровым номером 89:11:030301:7305 |
| 76    | ЗУ76                           | 89:11:030301  | Земли населенных пунктов | 595                    | Раздел земельного участка с кадастровым номером 89:11:030301:7305 |
| 77    | ЗУ77                           | 89:11:030301  | Земли населенных пунктов | 603                    | Раздел земельного участка с кадастровым номером 89:11:030301:7305 |
| 78    | ЗУ78                           | 89:11:030301  | Земли населенных пунктов | 636                    | Раздел земельного участка с кадастровым номером 89:11:030301:7305 |
| 79    | ЗУ79                           | 89:11:030301  | Земли населенных пунктов | 594                    | Раздел земельного участка с кадастровым номером 89:11:030301:7305 |
| 80    | ЗУ80                           | 89:11:030301  | Земли населенных пунктов | 592                    | Раздел земельного участка с кадастровым номером 89:11:030301:7305 |
| 81    | ЗУ81                           | 89:11:030301  | Земли населенных пунктов | 638                    | Раздел земельного участка с кадастровым номером 89:11:030301:7305 |
| 82    | ЗУ82                           | 89:11:030301  | Земли населенных пунктов | 671                    | Раздел земельного участка с кадастровым номером 89:11:030301:7305 |
| 83    | ЗУ83                           | 89:11:030301  | Земли населенных пунктов | 582                    | Раздел земельного участка с кадастровым номером 89:11:030301:7305 |
| 84    | ЗУ84                           | 89:11:030301  | Земли населенных пунктов | 580                    | Раздел земельного участка с кадастровым номером 89:11:030301:7305 |
| 85    | ЗУ85                           | 89:11:030301  | Земли населенных         | 579                    | Раздел земельного участка с                                       |

| № п/п | Обозначение земельного участка | Кадастровый квартал, в границах которого образуется земельный участок | Категория земель         | Площадь участка, кв. м | Возможные способы образования                                     |
|-------|--------------------------------|---|--------------------------|------------------------|---|
| 1     | 2                              | 3   | 4                        | 5                      | 6   |
|       |                                |   | пунктов                  |                        | кадастровым номером 89:11:030301:7305                             |
| 86    | ЗУ86                           | 89:11:030301  | Земли населенных пунктов | 577                    | Раздел земельного участка с кадастровым номером 89:11:030301:7305 |
| 87    | ЗУ87                           | 89:11:030301  | Земли населенных пунктов | 593                    | Раздел земельного участка с кадастровым номером 89:11:030301:7305 |
| 88    | ЗУ88                           | 89:11:030301  | Земли населенных пунктов | 606                    | Раздел земельного участка с кадастровым номером 89:11:030301:7305 |
| 89    | ЗУ89                           | 89:11:030301  | Земли населенных пунктов | 622                    | Раздел земельного участка с кадастровым номером 89:11:030301:7305 |
| 90    | ЗУ90                           | 89:11:030301  | Земли населенных пунктов | 603                    | Раздел земельного участка с кадастровым номером 89:11:030301:7305 |
| 91    | ЗУ91                           | 89:11:030301  | Земли населенных пунктов | 846                    | Раздел земельного участка с кадастровым номером 89:11:030301:7305 |
| 92    | ЗУ92                           | 89:11:030301  | Земли населенных пунктов | 597                    | Раздел земельного участка с кадастровым номером 89:11:030301:7305 |
| 93    | ЗУ93                           | 89:11:030301  | Земли населенных пунктов | 620                    | Раздел земельного участка с кадастровым номером 89:11:030301:7305 |
| 94    | ЗУ94                           | 89:11:030301  | Земли населенных пунктов | 530                    | Раздел земельного участка с кадастровым номером 89:11:030301:7305 |
| 95    | ЗУ95                           | 89:11:030301  | Земли населенных пунктов | 31950                  | Раздел земельного участка с кадастровым номером 89:11:030301:7305 |

| № п/п | Обозначение земельного участка | Кадастровый квартал, в границах которого образуется земельный участок | Категория земель         | Площадь участка, кв. м | Возможные способы образования                                     |
|-------|--------------------------------|---|--------------------------|------------------------|---|
| 1     | 2                              | 3   | 4                        | 5                      | 6   |
| 96    | ЗУ96                           | 89:11:030301  | Земли населенных пунктов | 146                    | Раздел земельного участка с кадастровым номером 89:11:030301:7305 |
| 97    | ЗУ97                           | 89:11:030301  | Земли населенных пунктов | 37                     | Раздел земельного участка с кадастровым номером 89:11:030301:7305 |
| 98    | ЗУ98                           | 89:11:030301  | Земли населенных пунктов | 197                    | Раздел земельного участка с кадастровым номером 89:11:030301:7305 |
| 99    | ЗУ99                           | 89:11:030301  | Земли населенных пунктов | 198                    | Раздел земельного участка с кадастровым номером 89:11:030301:7305 |
| 100   | ЗУ100                          | 89:11:030301  | Земли населенных пунктов | 116                    | Раздел земельного участка с кадастровым номером 89:11:030301:7305 |
| 101   | ЗУ101                          | 89:11:030301  | Земли населенных пунктов | 146                    | Раздел земельного участка с кадастровым номером 89:11:030301:7305 |
| 102   | ЗУ102                          | 89:11:030301  | Земли населенных пунктов | 190                    | Раздел земельного участка с кадастровым номером 89:11:030301:7305 |
| 103   | ЗУ103                          | 89:11:030301  | Земли населенных пунктов | 136                    | Раздел земельного участка с кадастровым номером 89:11:030301:7305 |
| 104   | ЗУ104                          | 89:11:030301  | Земли населенных пунктов | 217                    | Раздел земельного участка с кадастровым номером 89:11:030301:7305 |
| 105   | ЗУ105                          | 89:11:030301  | Земли населенных пунктов | 205                    | Раздел земельного участка с кадастровым номером 89:11:030301:7305 |
| 106   | ЗУ106                          | 89:11:030301  | Земли населенных пунктов | 486                    | Раздел земельного участка с кадастровым                           |



| № п/п | Обозначение земельного участка | Кадастровый квартал, в границах которого образуется земельный участок | Категория земель         | Площадь участка, кв. м | Возможные способы образования                                     |
|-------|--------------------------------|---|--------------------------|------------------------|---|
| 1     | 2                              | 3   | 4                        | 5                      | 6   |
|       |                                |   |                          |                        | номером 89:11:030301:7305   |
| 107   | ЗУ107                          | 89:11:030301  | Земли населенных пунктов | 153                    | Раздел земельного участка с кадастровым номером 89:11:030301:7305 |

Координаты точек образуемых земельных участков, 1 этап, представлены в таблице 2.1.

Таблица 2.1

| № п/п                        | № точки | X          | Y          |
|------------------------------|---------|------------|------------|
| 1                            | 2       | 3          | 4          |
| <b>89:11:030301:7305:ЗУ1</b> |         |            |            |
| 1.1.                         | н1      | 1520625,95 | 4439976,04 |
| 1.2.                         | н2      | 1520613,90 | 4439992,19 |
| 1.3.                         | н3      | 1520596,80 | 4439979,75 |
| 1.4.                         | н4      | 1520608,67 | 4439963,32 |
| 1.5.                         | н1      | 1520625,95 | 4439976,04 |
| <b>89:11:030301:7305:ЗУ2</b> |         |            |            |
| 2.1.                         | н5      | 1520663,96 | 4440004,02 |
| 2.2.                         | н6      | 1520651,71 | 4440020,11 |
| 2.3.                         | н7      | 1520627,60 | 4440002,28 |
| 2.4.                         | н8      | 1520639,78 | 4439986,22 |
| 2.5.                         | н5      | 1520663,96 | 4440004,02 |
| <b>89:11:030301:7305:ЗУ3</b> |         |            |            |
| 3.1.                         | н9      | 1520687,18 | 4440021,12 |
| 3.2.                         | н10     | 1520675,74 | 4440037,80 |
| 3.3.                         | н11     | 1520653,65 | 4440021,91 |
| 3.4.                         | н6      | 1520651,71 | 4440020,11 |
| 3.5.                         | н5      | 1520663,96 | 4440004,02 |
| 3.6.                         | н9      | 1520687,18 | 4440021,12 |
| <b>89:11:030301:7305:ЗУ4</b> |         |            |            |
| 4.1.                         | н14     | 1520711,28 | 4440038,86 |
| 4.2.                         | н15     | 1520700,25 | 4440055,29 |
| 4.3.                         | н10     | 1520675,74 | 4440037,80 |

| 1                             | 2   | 3          | 4          |
|-------------------------------|-----|------------|------------|
| 4.4.                          | H9  | 1520687,18 | 4440021,12 |
| 4.5.                          | H14 | 1520711,28 | 4440038,86 |
| <b>89:11:030301:7305:3Y5</b>  |     |            |            |
| 5.1.                          | H18 | 1520735,07 | 4440056,37 |
| 5.2.                          | H19 | 1520735,58 | 4440056,74 |
| 5.3.                          | H20 | 1520724,82 | 4440073,65 |
| 5.4.                          | H21 | 1520723,23 | 4440072,47 |
| 5.5.                          | H15 | 1520700,25 | 4440055,29 |
| 5.6.                          | H14 | 1520711,28 | 4440038,86 |
| 5.7.                          | H18 | 1520735,07 | 4440056,37 |
| <b>89:11:030301:7305:3Y6</b>  |     |            |            |
| 6.1.                          | H24 | 1520783,38 | 4440091,93 |
| 6.2.                          | H25 | 1520784,37 | 4440092,67 |
| 6.3.                          | H26 | 1520772,49 | 4440108,77 |
| 6.4.                          | H27 | 1520771,52 | 4440108,05 |
| 6.5.                          | H28 | 1520748,78 | 4440091,48 |
| 6.6.                          | H29 | 1520759,67 | 4440074,50 |
| 6.7.                          | H24 | 1520783,38 | 4440091,93 |
| <b>89:11:030301:7305:3Y7</b>  |     |            |            |
| 7.1.                          | H30 | 1520856,28 | 4440145,60 |
| 7.2.                          | H31 | 1520845,25 | 4440162,18 |
| 7.3.                          | H32 | 1520821,37 | 4440144,73 |
| 7.4.                          | H33 | 1520832,50 | 4440128,09 |
| 7.5.                          | H30 | 1520856,28 | 4440145,60 |
| <b>89:11:030301:7305:3Y8</b>  |     |            |            |
| 8.1.                          | H34 | 1520880,71 | 4440163,58 |
| 8.2.                          | H35 | 1520869,46 | 4440180,82 |
| 8.3.                          | H31 | 1520845,25 | 4440162,18 |
| 8.4.                          | H30 | 1520856,28 | 4440145,60 |
| 8.5.                          | H34 | 1520880,71 | 4440163,58 |
| <b>89:11:030301:7305:3Y9</b>  |     |            |            |
| 9.1.                          | H38 | 1520904,22 | 4440180,88 |
| 9.2.                          | H39 | 1520893,37 | 4440197,72 |
| 9.3.                          | H35 | 1520869,46 | 4440180,82 |
| 9.4.                          | H34 | 1520880,71 | 4440163,58 |
| 9.5.                          | H38 | 1520904,22 | 4440180,88 |
| <b>89:11:030301:7305:3Y10</b> |     |            |            |
| 10.1.                         | H42 | 1520889,19 | 4440204,19 |
| 10.2.                         | H43 | 1520877,98 | 4440221,60 |

| 1                             | 2   | 3          | 4          |
|-------------------------------|-----|------------|------------|
| 10.3.                         | H44 | 1520853,92 | 4440205,57 |
| 10.4.                         | H45 | 1520865,37 | 4440188,35 |
| 10.5.                         | H42 | 1520889,19 | 4440204,19 |
| <b>89:11:030301:7305:3Y11</b> |     |            |            |
| 11.1.                         | H43 | 1520877,98 | 4440221,60 |
| 11.2.                         | H47 | 1520866,16 | 4440239,95 |
| 11.3.                         | H48 | 1520841,40 | 4440223,03 |
| 11.4.                         | H44 | 1520853,92 | 4440205,57 |
| 11.5.                         | H43 | 1520877,98 | 4440221,60 |
| <b>89:11:030301:7305:3Y12</b> |     |            |            |
| 12.1.                         | H50 | 1520847,95 | 4440199,04 |
| 12.2.                         | H51 | 1520836,27 | 4440216,43 |
| 12.3.                         | H52 | 1520812,15 | 4440198,57 |
| 12.4.                         | H53 | 1520823,28 | 4440181,88 |
| 12.5.                         | H50 | 1520847,95 | 4440199,04 |
| <b>89:11:030301:7305:3Y13</b> |     |            |            |
| 13.1.                         | H58 | 1520834,25 | 4440165,00 |
| 13.2.                         | H59 | 1520823,28 | 4440181,87 |
| 13.3.                         | H60 | 1520799,27 | 4440164,24 |
| 13.4.                         | H61 | 1520810,10 | 4440147,25 |
| 13.5.                         | H58 | 1520834,25 | 4440165,00 |
| <b>89:11:030301:7305:3Y14</b> |     |            |            |
| 14.1.                         | H61 | 1520810,10 | 4440147,25 |
| 14.2.                         | H60 | 1520799,27 | 4440164,24 |
| 14.3.                         | H64 | 1520775,01 | 4440145,83 |
| 14.4.                         | H65 | 1520775,23 | 4440145,49 |
| 14.5.                         | H66 | 1520785,92 | 4440129,14 |
| 14.6.                         | H61 | 1520810,10 | 4440147,25 |
| <b>89:11:030301:7305:3Y15</b> |     |            |            |
| 15.1.                         | H60 | 1520799,27 | 4440164,24 |
| 15.2.                         | H68 | 1520787,92 | 4440180,82 |
| 15.3.                         | H69 | 1520763,96 | 4440162,54 |
| 15.4.                         | H64 | 1520775,01 | 4440145,83 |
| 15.5.                         | H60 | 1520799,27 | 4440164,24 |
| <b>89:11:030301:7305:3Y16</b> |     |            |            |
| 16.1.                         | H71 | 1520772,57 | 4440143,57 |
| 16.2.                         | H65 | 1520775,23 | 4440145,49 |
| 16.3.                         | H64 | 1520775,01 | 4440145,83 |
| 16.4.                         | H69 | 1520763,96 | 4440162,54 |

| 1                             | 2    | 3          | 4          |
|-------------------------------|------|------------|------------|
| 16.5.                         | H75  | 1520739,36 | 4440144,56 |
| 16.6.                         | H76  | 1520739,51 | 4440144,32 |
| 16.7.                         | H77  | 1520750,26 | 4440127,78 |
| 16.8.                         | H78  | 1520750,50 | 4440127,41 |
| 16.9.                         | H71  | 1520772,57 | 4440143,57 |
| <b>89:11:030301:7305:3Y17</b> |      |            |            |
| 17.1.                         | H79  | 1520761,25 | 4440110,93 |
| 17.2.                         | H78  | 1520750,50 | 4440127,41 |
| 17.3.                         | H81  | 1520726,10 | 4440109,35 |
| 17.4.                         | H82  | 1520737,26 | 4440092,76 |
| 17.5.                         | H79  | 1520761,25 | 4440110,93 |
| <b>89:11:030301:7305:3Y18</b> |      |            |            |
| 18.1.                         | H78  | 1520750,50 | 4440127,41 |
| 18.2.                         | H77  | 1520750,26 | 4440127,78 |
| 18.3.                         | H76  | 1520739,51 | 4440144,32 |
| 18.4.                         | H86  | 1520714,96 | 4440125,92 |
| 18.5.                         | H81  | 1520726,10 | 4440109,35 |
| 18.6.                         | H78  | 1520750,50 | 4440127,41 |
| <b>89:11:030301:7305:3Y19</b> |      |            |            |
| 19.1.                         | H88  | 1520808,23 | 4440299,07 |
| 19.2.                         | H89  | 1520805,01 | 4440322,15 |
| 19.3.                         | H90  | 1520781,76 | 4440322,64 |
| 19.4.                         | H91  | 1520786,44 | 4440314,85 |
| 19.5.                         | H92  | 1520786,50 | 4440306,09 |
| 19.6.                         | H93  | 1520786,53 | 4440299,24 |
| 19.7.                         | H88  | 1520808,23 | 4440299,07 |
| 19.8.                         | H88  | 1520808,23 | 4440299,07 |
| <b>89:11:030301:7305:3Y20</b> |      |            |            |
| 20.1.                         | H94  | 1520704,25 | 4440127,55 |
| 20.2.                         | H95  | 1520692,47 | 4440143,72 |
| 20.3.                         | H96  | 1520691,22 | 4440145,45 |
| 20.4.                         | H97  | 1520666,80 | 4440128,09 |
| 20.5.                         | H98  | 1520668,23 | 4440126,04 |
| 20.6.                         | H99  | 1520680,02 | 4440109,88 |
| 20.7.                         | H94  | 1520704,25 | 4440127,55 |
| <b>89:11:030301:7305:3Y21</b> |      |            |            |
| 21.1.                         | H100 | 1520695,33 | 4440087,04 |
| 21.2.                         | H101 | 1520685,23 | 4440104,51 |
| 21.3.                         | H102 | 1520661,12 | 4440086,76 |

| 1                             | 2    | 3          | 4          |
|-------------------------------|------|------------|------------|
| 21.4.                         | H103 | 1520671,54 | 4440069,49 |
| 21.5.                         | H100 | 1520695,33 | 4440087,04 |
| <b>89:11:030301:7305:3Y22</b> |      |            |            |
| 22.1.                         | H99  | 1520680,02 | 4440109,88 |
| 22.2.                         | H98  | 1520668,23 | 4440126,04 |
| 22.3.                         | H97  | 1520666,80 | 4440128,09 |
| 22.4.                         | H107 | 1520642,23 | 4440110,62 |
| 22.5.                         | H108 | 1520643,98 | 4440108,38 |
| 22.6.                         | H109 | 1520655,79 | 4440092,21 |
| 22.7.                         | H99  | 1520680,02 | 4440109,88 |
| <b>89:11:030301:7305:3Y23</b> |      |            |            |
| 23.1.                         | H109 | 1520655,79 | 4440092,21 |
| 23.2.                         | H108 | 1520643,98 | 4440108,38 |
| 23.3.                         | H107 | 1520642,23 | 4440110,62 |
| 23.4.                         | H113 | 1520614,76 | 4440091,09 |
| 23.5.                         | H114 | 1520616,75 | 4440088,74 |
| 23.6.                         | H115 | 1520619,74 | 4440090,70 |
| 23.7.                         | H116 | 1520631,54 | 4440074,54 |
| 23.8.                         | H109 | 1520655,79 | 4440092,21 |
| <b>89:11:030301:7305:3Y24</b> |      |            |            |
| 24.1.                         | H103 | 1520671,54 | 4440069,49 |
| 24.2.                         | H102 | 1520661,12 | 4440086,76 |
| 24.3.                         | H119 | 1520636,86 | 4440068,90 |
| 24.4.                         | H120 | 1520647,42 | 4440051,91 |
| 24.5.                         | H103 | 1520671,54 | 4440069,49 |
| <b>89:11:030301:7305:3Y25</b> |      |            |            |
| 25.1.                         | H121 | 1520656,89 | 4440034,16 |
| 25.2.                         | H122 | 1520657,79 | 4440034,76 |
| 25.3.                         | H123 | 1520647,42 | 4440051,90 |
| 25.4.                         | H124 | 1520645,30 | 4440049,93 |
| 25.5.                         | H125 | 1520623,27 | 4440033,72 |
| 25.6.                         | H126 | 1520634,14 | 4440017,84 |
| 25.7.                         | H121 | 1520656,89 | 4440034,16 |
| <b>89:11:030301:7305:3Y26</b> |      |            |            |
| 26.1.                         | H127 | 1520621,13 | 4440032,15 |
| 26.2.                         | H128 | 1520609,28 | 4440048,26 |
| 26.3.                         | H129 | 1520608,97 | 4440048,67 |
| 26.4.                         | H130 | 1520588,02 | 4440032,95 |
| 26.5.                         | H131 | 1520598,86 | 4440016,57 |

| 1                             | 2    | 3          | 4          |
|-------------------------------|------|------------|------------|
| 26.6.                         | H127 | 1520621,13 | 4440032,15 |
| <b>89:11:030301:7305:3Y27</b> |      |            |            |
| 27.1.                         | H131 | 1520598,86 | 4440016,57 |
| 27.2.                         | H130 | 1520588,02 | 4440032,95 |
| 27.3.                         | H134 | 1520563,90 | 4440015,19 |
| 27.4.                         | H135 | 1520574,64 | 4439998,98 |
| 27.5.                         | H131 | 1520598,86 | 4440016,57 |
| <b>89:11:030301:7305:3Y28</b> |      |            |            |
| 28.1.                         | H136 | 1520609,69 | 4440000,45 |
| 28.2.                         | H131 | 1520598,86 | 4440016,57 |
| 28.3.                         | H135 | 1520574,64 | 4439998,98 |
| 28.4.                         | H139 | 1520585,37 | 4439982,78 |
| 28.5.                         | H136 | 1520609,69 | 4440000,45 |
| <b>89:11:030301:7305:3Y29</b> |      |            |            |
| 29.1.                         | H140 | 1520843,36 | 4440297,05 |
| 29.2.                         | H141 | 1520863,08 | 4440316,86 |
| 29.3.                         | H142 | 1520851,50 | 4440330,96 |
| 29.4.                         | H143 | 1520841,59 | 4440322,64 |
| 29.5.                         | H144 | 1520831,45 | 4440311,86 |
| 29.6.                         | H140 | 1520843,36 | 4440297,05 |
| <b>89:11:030301:7305:3Y30</b> |      |            |            |
| 30.1.                         | H141 | 1520863,08 | 4440316,86 |
| 30.2.                         | H146 | 1520879,33 | 4440333,21 |
| 30.3.                         | H147 | 1520864,89 | 4440347,06 |
| 30.4.                         | H148 | 1520854,95 | 4440336,70 |
| 30.5.                         | H149 | 1520850,53 | 4440332,06 |
| 30.6.                         | H142 | 1520851,50 | 4440330,96 |
| 30.7.                         | H141 | 1520863,08 | 4440316,86 |
| <b>89:11:030301:7305:3Y31</b> |      |            |            |
| 31.1.                         | H151 | 1520931,43 | 4440370,21 |
| 31.2.                         | H152 | 1520920,55 | 4440387,50 |
| 31.3.                         | H153 | 1520909,63 | 4440381,00 |
| 31.4.                         | H154 | 1520894,70 | 4440372,01 |
| 31.5.                         | H155 | 1520906,22 | 4440354,94 |
| 31.6.                         | H156 | 1520907,11 | 4440355,54 |
| 31.7.                         | H151 | 1520931,43 | 4440370,21 |
| <b>89:11:030301:7305:3Y32</b> |      |            |            |
| 32.1.                         | H157 | 1520956,76 | 4440385,32 |
| 32.2.                         | H158 | 1520946,02 | 4440402,25 |

| 1                             | 2    | 3          | 4          |
|-------------------------------|------|------------|------------|
| 32.3.                         | Н159 | 1520935,34 | 4440396,18 |
| 32.4.                         | Н160 | 1520931,71 | 4440394,21 |
| 32.5.                         | Н152 | 1520920,55 | 4440387,50 |
| 32.6.                         | Н151 | 1520931,43 | 4440370,21 |
| 32.7.                         | Н157 | 1520956,76 | 4440385,32 |
| <b>89:11:030301:7305:3У33</b> |      |            |            |
| 33.1.                         | Н163 | 1521018,18 | 4440444,46 |
| 33.2.                         | Н164 | 1520996,59 | 4440456,13 |
| 33.3.                         | Н165 | 1520977,60 | 4440444,09 |
| 33.4.                         | Н166 | 1520987,08 | 4440426,59 |
| 33.5.                         | Н167 | 1520996,92 | 4440432,47 |
| 33.6.                         | Н163 | 1521018,18 | 4440444,46 |
| <b>89:11:030301:7305:3У34</b> |      |            |            |
| 34.1.                         | Н168 | 1520961,24 | 4440411,50 |
| 34.2.                         | Н169 | 1520951,59 | 4440429,02 |
| 34.3.                         | Н170 | 1520925,55 | 4440413,72 |
| 34.4.                         | Н159 | 1520935,34 | 4440396,18 |
| 34.5.                         | Н158 | 1520946,02 | 4440402,25 |
| 34.6.                         | Н168 | 1520961,24 | 4440411,50 |
| <b>89:11:030301:7305:3У35</b> |      |            |            |
| 35.1.                         | Н153 | 1520909,63 | 4440381,00 |
| 35.2.                         | Н174 | 1520899,68 | 4440398,38 |
| 35.3.                         | Н175 | 1520874,17 | 4440383,08 |
| 35.4.                         | Н176 | 1520883,66 | 4440365,62 |
| 35.5.                         | Н154 | 1520894,70 | 4440372,01 |
| 35.6.                         | Н153 | 1520909,63 | 4440381,00 |
| <b>89:11:030301:7305:3У36</b> |      |            |            |
| 36.1.                         | Н178 | 1520814,84 | 4440335,19 |
| 36.2.                         | Н179 | 1520837,54 | 4440358,97 |
| 36.3.                         | Н180 | 1520822,88 | 4440372,85 |
| 36.4.                         | Н181 | 1520814,20 | 4440388,22 |
| 36.5.                         | Н182 | 1520784,15 | 4440389,70 |
| 36.6.                         | Н183 | 1520787,38 | 4440385,72 |
| 36.7.                         | Н178 | 1520814,84 | 4440335,19 |
| <b>89:11:030301:7305:3У37</b> |      |            |            |
| 37.1.                         | Н184 | 1520851,06 | 4440372,83 |
| 37.2.                         | Н185 | 1520857,93 | 4440379,99 |
| 37.3.                         | Н186 | 1520845,16 | 4440392,86 |
| 37.4.                         | Н187 | 1520834,33 | 4440403,67 |

| 1                             | 2    | 3          | 4          |
|-------------------------------|------|------------|------------|
| 37.5.                         | H188 | 1520819,38 | 4440387,97 |
| 37.6.                         | H181 | 1520814,20 | 4440388,22 |
| 37.7.                         | H180 | 1520822,88 | 4440372,85 |
| 37.8.                         | H179 | 1520837,54 | 4440358,97 |
| 37.9.                         | H184 | 1520851,06 | 4440372,83 |
| <b>89:11:030301:7305:3Y38</b> |      |            |            |
| 38.1.                         | H192 | 1520908,20 | 4440412,87 |
| 38.2.                         | H193 | 1520896,21 | 4440429,16 |
| 38.3.                         | H194 | 1520869,89 | 4440414,40 |
| 38.4.                         | H195 | 1520870,56 | 4440413,27 |
| 38.5.                         | H196 | 1520882,09 | 4440397,39 |
| 38.6.                         | H192 | 1520908,20 | 4440412,87 |
| <b>89:11:030301:7305:3Y39</b> |      |            |            |
| 39.1.                         | H197 | 1520929,03 | 4440425,19 |
| 39.2.                         | H198 | 1520917,98 | 4440441,27 |
| 39.3.                         | H199 | 1520904,46 | 4440433,98 |
| 39.4.                         | H193 | 1520896,21 | 4440429,16 |
| 39.5.                         | H192 | 1520908,20 | 4440412,87 |
| 39.6.                         | H197 | 1520929,03 | 4440425,19 |
| <b>89:11:030301:7305:3Y40</b> |      |            |            |
| 40.1.                         | H202 | 1520970,03 | 4440479,23 |
| 40.2.                         | H203 | 1520984,77 | 4440505,18 |
| 40.3.                         | H204 | 1520968,15 | 4440513,88 |
| 40.4.                         | H205 | 1520954,25 | 4440487,33 |
| 40.5.                         | H202 | 1520970,03 | 4440479,23 |
| <b>89:11:030301:7305:3Y41</b> |      |            |            |
| 41.1.                         | H193 | 1520896,21 | 4440429,16 |
| 41.2.                         | H199 | 1520904,46 | 4440433,98 |
| 41.3.                         | H208 | 1520898,82 | 4440441,32 |
| 41.4.                         | H209 | 1520891,95 | 4440435,86 |
| 41.5.                         | H210 | 1520885,32 | 4440443,19 |
| 41.6.                         | H211 | 1520867,40 | 4440416,22 |
| 41.7.                         | H194 | 1520869,89 | 4440414,40 |
| 41.8.                         | H193 | 1520896,21 | 4440429,16 |
| <b>89:11:030301:7305:3Y42</b> |      |            |            |
| 42.1.                         | H213 | 1520940,22 | 4440489,95 |
| 42.2.                         | H214 | 1520955,51 | 4440517,72 |
| 42.3.                         | H215 | 1520923,85 | 4440535,11 |
| 42.4.                         | H216 | 1520922,56 | 4440532,73 |



| 1                             | 2    | 3          | 4          |
|-------------------------------|------|------------|------------|
| 42.5.                         | H217 | 1520952,38 | 4440518,41 |
| 42.6.                         | H218 | 1520943,38 | 4440499,40 |
| 42.7.                         | H219 | 1520909,32 | 4440515,46 |
| 42.8.                         | H220 | 1520911,68 | 4440505,68 |
| 42.9.                         | H213 | 1520940,22 | 4440489,95 |
| <b>89:11:030301:7305:3Y43</b> |      |            |            |
| 43.1.                         | H221 | 1520728,39 | 4440352,75 |
| 43.2.                         | H222 | 1520724,93 | 4440392,33 |
| 43.3.                         | H223 | 1520705,03 | 4440390,47 |
| 43.4.                         | H224 | 1520708,51 | 4440350,89 |
| 43.5.                         | H221 | 1520728,39 | 4440352,75 |
| 43.6.                         | H221 | 1520728,39 | 4440352,75 |
| <b>89:11:030301:7305:3Y44</b> |      |            |            |
| 44.1.                         | H224 | 1520708,51 | 4440350,89 |
| 44.2.                         | H223 | 1520705,03 | 4440390,47 |
| 44.3.                         | H227 | 1520685,13 | 4440388,62 |
| 44.4.                         | H228 | 1520685,33 | 4440386,17 |
| 44.5.                         | H229 | 1520687,87 | 4440356,67 |
| 44.6.                         | H230 | 1520688,52 | 4440349,01 |
| 44.7.                         | H224 | 1520708,51 | 4440350,89 |
| <b>89:11:030301:7305:3Y45</b> |      |            |            |
| 45.1.                         | H231 | 1520569,14 | 4440337,81 |
| 45.2.                         | H232 | 1520568,44 | 4440343,99 |
| 45.3.                         | H233 | 1520565,88 | 4440377,66 |
| 45.4.                         | H234 | 1520546,02 | 4440375,65 |
| 45.5.                         | H235 | 1520549,24 | 4440335,94 |
| 45.6.                         | H231 | 1520569,14 | 4440337,81 |
| <b>89:11:030301:7305:3Y46</b> |      |            |            |
| 46.1.                         | H235 | 1520549,24 | 4440335,94 |
| 46.2.                         | H234 | 1520546,02 | 4440375,65 |
| 46.3.                         | H238 | 1520526,41 | 4440373,45 |
| 46.4.                         | H239 | 1520530,75 | 4440353,56 |
| 46.5.                         | H240 | 1520535,18 | 4440334,62 |
| 46.6.                         | H235 | 1520549,24 | 4440335,94 |
| <b>89:11:030301:7305:3Y47</b> |      |            |            |
| 47.1.                         | H182 | 1520784,15 | 4440389,70 |
| 47.2.                         | H242 | 1520763,79 | 4440402,13 |
| 47.3.                         | H243 | 1520742,41 | 4440431,45 |
| 47.4.                         | H244 | 1520745,55 | 4440401,23 |

| 1                             | 2    | 3          | 4          |
|-------------------------------|------|------------|------------|
| 47.5.                         | Н245 | 1520775,82 | 4440391,26 |
| 47.6.                         | Н182 | 1520784,15 | 4440389,70 |
| <b>89:11:030301:7305:3Y48</b> |      |            |            |
| 48.1.                         | Н244 | 1520745,55 | 4440401,23 |
| 48.2.                         | Н243 | 1520742,41 | 4440431,45 |
| 48.3.                         | Н248 | 1520741,75 | 4440432,36 |
| 48.4.                         | Н249 | 1520722,41 | 4440432,16 |
| 48.5.                         | Н250 | 1520725,20 | 4440400,14 |
| 48.6.                         | Н244 | 1520745,55 | 4440401,23 |
| <b>89:11:030301:7305:3Y49</b> |      |            |            |
| 49.1.                         | Н250 | 1520725,20 | 4440400,14 |
| 49.2.                         | Н249 | 1520722,41 | 4440432,16 |
| 49.3.                         | Н253 | 1520702,34 | 4440431,95 |
| 49.4.                         | Н254 | 1520705,30 | 4440398,36 |
| 49.5.                         | Н250 | 1520725,20 | 4440400,14 |
| <b>89:11:030301:7305:3Y50</b> |      |            |            |
| 50.1.                         | Н254 | 1520705,30 | 4440398,36 |
| 50.2.                         | Н253 | 1520702,34 | 4440431,95 |
| 50.3.                         | Н257 | 1520682,25 | 4440431,75 |
| 50.4.                         | Н258 | 1520685,41 | 4440396,37 |
| 50.5.                         | Н254 | 1520705,30 | 4440398,36 |
| <b>89:11:030301:7305:3Y51</b> |      |            |            |
| 51.1.                         | Н258 | 1520685,41 | 4440396,37 |
| 51.2.                         | Н257 | 1520682,25 | 4440431,75 |
| 51.3.                         | Н261 | 1520664,67 | 4440431,57 |
| 51.4.                         | Н262 | 1520661,98 | 4440434,68 |
| 51.5.                         | Н263 | 1520665,49 | 4440394,72 |
| 51.6.                         | Н264 | 1520681,12 | 4440396,24 |
| 51.7.                         | Н258 | 1520685,41 | 4440396,37 |
| <b>89:11:030301:7305:3Y52</b> |      |            |            |
| 52.1.                         | Н263 | 1520665,49 | 4440394,72 |
| 52.2.                         | Н262 | 1520661,98 | 4440434,68 |
| 52.3.                         | Н267 | 1520639,51 | 4440460,71 |
| 52.4.                         | Н268 | 1520640,54 | 4440450,91 |
| 52.5.                         | Н269 | 1520642,95 | 4440423,28 |
| 52.6.                         | Н270 | 1520645,59 | 4440392,87 |
| 52.7.                         | Н263 | 1520665,49 | 4440394,72 |
| <b>89:11:030301:7305:3Y53</b> |      |            |            |
| 53.1.                         | Н271 | 1520625,49 | 4440390,97 |

| 1                             | 2    | 3          | 4          |
|-------------------------------|------|------------|------------|
| 53.2.                         | H272 | 1520622,64 | 4440421,43 |
| 53.3.                         | H273 | 1520622,02 | 4440428,74 |
| 53.4.                         | H274 | 1520601,94 | 4440426,90 |
| 53.5.                         | H275 | 1520605,28 | 4440389,18 |
| 53.6.                         | H271 | 1520625,49 | 4440390,97 |
| <b>89:11:030301:7305:3Y54</b> |      |            |            |
| 54.1.                         | H276 | 1520593,30 | 4440388,13 |
| 54.2.                         | H277 | 1520596,95 | 4440392,47 |
| 54.3.                         | H278 | 1520595,16 | 4440414,43 |
| 54.4.                         | H279 | 1520590,86 | 4440418,06 |
| 54.5.                         | H280 | 1520574,89 | 4440416,66 |
| 54.6.                         | H281 | 1520577,37 | 4440386,74 |
| 54.7.                         | H276 | 1520593,30 | 4440388,13 |
| <b>89:11:030301:7305:3Y55</b> |      |            |            |
| 55.1.                         | H281 | 1520577,37 | 4440386,74 |
| 55.2.                         | H280 | 1520574,89 | 4440416,66 |
| 55.3.                         | H284 | 1520555,02 | 4440414,93 |
| 55.4.                         | H285 | 1520555,03 | 4440414,77 |
| 55.5.                         | H286 | 1520557,46 | 4440385,00 |
| 55.6.                         | H281 | 1520577,37 | 4440386,74 |
| <b>89:11:030301:7305:3Y56</b> |      |            |            |
| 56.1.                         | H287 | 1520517,86 | 4440381,27 |
| 56.2.                         | H288 | 1520515,17 | 4440411,33 |
| 56.3.                         | H289 | 1520506,66 | 4440410,88 |
| 56.4.                         | H290 | 1520499,11 | 4440420,89 |
| 56.5.                         | H291 | 1520488,52 | 4440410,98 |
| 56.6.                         | H292 | 1520481,94 | 4440414,00 |
| 56.7.                         | H293 | 1520476,84 | 4440406,15 |
| 56.8.                         | H294 | 1520509,17 | 4440380,65 |
| 56.9.                         | H287 | 1520517,86 | 4440381,27 |
| <b>89:11:030301:7305:3Y57</b> |      |            |            |
| 57.1.                         | H295 | 1520534,36 | 4440421,21 |
| 57.2.                         | H296 | 1520531,83 | 4440451,42 |
| 57.3.                         | H297 | 1520531,06 | 4440450,77 |
| 57.4.                         | H298 | 1520528,34 | 4440448,22 |
| 57.5.                         | H299 | 1520506,52 | 4440427,81 |
| 57.6.                         | H300 | 1520511,23 | 4440419,31 |
| 57.7.                         | H295 | 1520534,36 | 4440421,21 |
| <b>89:11:030301:7305:3Y58</b> |      |            |            |

| 1                             | 2    | 3          | 4          |
|-------------------------------|------|------------|------------|
| 58.1.                         | Н274 | 1520601,94 | 4440426,90 |
| 58.2.                         | Н302 | 1520598,14 | 4440470,33 |
| 58.3.                         | Н303 | 1520579,05 | 4440474,77 |
| 58.4.                         | Н304 | 1520574,23 | 4440474,26 |
| 58.5.                         | Н305 | 1520575,22 | 4440458,21 |
| 58.6.                         | Н306 | 1520577,02 | 4440423,87 |
| 58.7.                         | Н274 | 1520601,94 | 4440426,90 |
| <b>89:11:030301:7305:3У59</b> |      |            |            |
| 59.1.                         | Н273 | 1520622,02 | 4440428,74 |
| 59.2.                         | Н308 | 1520619,91 | 4440453,64 |
| 59.3.                         | Н309 | 1520618,59 | 4440465,57 |
| 59.4.                         | Н302 | 1520598,14 | 4440470,33 |
| 59.5.                         | Н274 | 1520601,94 | 4440426,90 |
| 59.6.                         | Н273 | 1520622,02 | 4440428,74 |
| <b>89:11:030301:7305:3У60</b> |      |            |            |
| 60.1.                         | Н312 | 1520448,19 | 4440407,68 |
| 60.2.                         | Н313 | 1520455,02 | 4440412,11 |
| 60.3.                         | Н314 | 1520427,31 | 4440434,21 |
| 60.4.                         | Н315 | 1520407,71 | 4440412,14 |
| 60.5.                         | Н316 | 1520427,60 | 4440394,49 |
| 60.6.                         | Н317 | 1520445,27 | 4440405,81 |
| 60.7.                         | Н312 | 1520448,19 | 4440407,68 |
| <b>89:11:030301:7305:3У61</b> |      |            |            |
| 61.1.                         | Н318 | 1520422,39 | 4440391,15 |
| 61.2.                         | Н316 | 1520427,60 | 4440394,49 |
| 61.3.                         | Н315 | 1520407,71 | 4440412,14 |
| 61.4.                         | Н321 | 1520379,44 | 4440380,31 |
| 61.5.                         | Н322 | 1520390,35 | 4440370,62 |
| 61.6.                         | Н318 | 1520422,39 | 4440391,15 |
| <b>89:11:030301:7305:3У62</b> |      |            |            |
| 62.1.                         | Н323 | 1520212,97 | 4440202,78 |
| 62.2.                         | Н324 | 1520224,26 | 4440215,98 |
| 62.3.                         | Н325 | 1520201,40 | 4440234,92 |
| 62.4.                         | Н326 | 1520188,14 | 4440219,47 |
| 62.5.                         | Н327 | 1520196,27 | 4440212,53 |
| 62.6.                         | Н328 | 1520207,93 | 4440202,72 |
| 62.7.                         | Н323 | 1520212,97 | 4440202,78 |
| <b>89:11:030301:7305:3У63</b> |      |            |            |
| 63.1.                         | Н324 | 1520224,26 | 4440215,98 |

| 1                             | 2    | 3          | 4          |
|-------------------------------|------|------------|------------|
| 63.2.                         | Н330 | 1520236,81 | 4440230,53 |
| 63.3.                         | Н331 | 1520213,97 | 4440249,99 |
| 63.4.                         | Н325 | 1520201,40 | 4440234,92 |
| 63.5.                         | Н324 | 1520224,26 | 4440215,98 |
| <b>89:11:030301:7305:3Y64</b> |      |            |            |
| 64.1.                         | Н333 | 1520258,25 | 4440254,66 |
| 64.2.                         | Н334 | 1520268,83 | 4440266,69 |
| 64.3.                         | Н335 | 1520246,04 | 4440285,81 |
| 64.4.                         | Н336 | 1520232,73 | 4440270,67 |
| 64.5.                         | Н337 | 1520252,53 | 4440254,20 |
| 64.6.                         | Н333 | 1520258,25 | 4440254,66 |
| <b>89:11:030301:7305:3Y65</b> |      |            |            |
| 65.1.                         | Н334 | 1520268,83 | 4440266,69 |
| 65.2.                         | Н339 | 1520282,74 | 4440282,52 |
| 65.3.                         | Н340 | 1520259,54 | 4440302,33 |
| 65.4.                         | Н335 | 1520246,04 | 4440285,81 |
| 65.5.                         | Н334 | 1520268,83 | 4440266,69 |
| <b>89:11:030301:7305:3Y66</b> |      |            |            |
| 66.1.                         | Н339 | 1520282,74 | 4440282,52 |
| 66.2.                         | Н343 | 1520296,35 | 4440298,02 |
| 66.3.                         | Н344 | 1520273,53 | 4440317,21 |
| 66.4.                         | Н340 | 1520259,54 | 4440302,33 |
| 66.5.                         | Н339 | 1520282,74 | 4440282,52 |
| <b>89:11:030301:7305:3Y67</b> |      |            |            |
| 67.1.                         | Н343 | 1520296,35 | 4440298,02 |
| 67.2.                         | Н347 | 1520309,84 | 4440312,55 |
| 67.3.                         | Н348 | 1520287,20 | 4440331,86 |
| 67.4.                         | Н344 | 1520273,53 | 4440317,21 |
| 67.5.                         | Н343 | 1520296,35 | 4440298,02 |
| <b>89:11:030301:7305:3Y68</b> |      |            |            |
| 68.1.                         | Н350 | 1520323,23 | 4440327,69 |
| 68.2.                         | Н351 | 1520333,20 | 4440339,95 |
| 68.3.                         | Н352 | 1520332,79 | 4440345,52 |
| 68.4.                         | Н353 | 1520313,18 | 4440361,99 |
| 68.5.                         | Н354 | 1520300,32 | 4440346,98 |
| 68.6.                         | Н350 | 1520323,23 | 4440327,69 |
| <b>89:11:030301:7305:3Y69</b> |      |            |            |
| 69.1.                         | Н355 | 1520343,01 | 4440350,65 |
| 69.2.                         | Н356 | 1520353,39 | 4440362,32 |

| 1                             | 2    | 3          | 4          |
|-------------------------------|------|------------|------------|
| 69.3.                         | Н357 | 1520330,97 | 4440382,27 |
| 69.4.                         | Н358 | 1520317,81 | 4440367,23 |
| 69.5.                         | Н359 | 1520337,33 | 4440350,29 |
| 69.6.                         | Н355 | 1520343,01 | 4440350,65 |
| <b>89:11:030301:7305:3Y70</b> |      |            |            |
| 70.1.                         | Н356 | 1520353,39 | 4440362,32 |
| 70.2.                         | Н361 | 1520366,20 | 4440376,72 |
| 70.3.                         | Н362 | 1520365,69 | 4440377,19 |
| 70.4.                         | Н363 | 1520343,73 | 4440397,16 |
| 70.5.                         | Н357 | 1520330,97 | 4440382,27 |
| 70.6.                         | Н356 | 1520353,39 | 4440362,32 |
| <b>89:11:030301:7305:3Y71</b> |      |            |            |
| 71.1.                         | Н365 | 1520393,52 | 4440407,46 |
| 71.2.                         | Н366 | 1520406,13 | 4440422,60 |
| 71.3.                         | Н367 | 1520383,52 | 4440442,31 |
| 71.4.                         | Н368 | 1520370,19 | 4440427,32 |
| 71.5.                         | Н365 | 1520393,52 | 4440407,46 |
| <b>89:11:030301:7305:3Y72</b> |      |            |            |
| 72.1.                         | Н366 | 1520406,13 | 4440422,60 |
| 72.2.                         | Н370 | 1520416,58 | 4440434,72 |
| 72.3.                         | Н371 | 1520416,15 | 4440440,35 |
| 72.4.                         | Н372 | 1520396,42 | 4440457,30 |
| 72.5.                         | Н367 | 1520383,52 | 4440442,31 |
| 72.6.                         | Н366 | 1520406,13 | 4440422,60 |
| <b>89:11:030301:7305:3Y73</b> |      |            |            |
| 73.1.                         | Н367 | 1520383,52 | 4440442,31 |
| 73.2.                         | Н372 | 1520396,42 | 4440457,30 |
| 73.3.                         | Н376 | 1520376,69 | 4440474,24 |
| 73.4.                         | Н377 | 1520371,05 | 4440473,82 |
| 73.5.                         | Н378 | 1520360,62 | 4440461,69 |
| 73.6.                         | Н367 | 1520383,52 | 4440442,31 |
| <b>89:11:030301:7305:3Y74</b> |      |            |            |
| 74.1.                         | Н379 | 1520357,07 | 4440412,04 |
| 74.2.                         | Н380 | 1520370,17 | 4440427,32 |
| 74.3.                         | Н381 | 1520347,38 | 4440446,70 |
| 74.4.                         | Н382 | 1520334,33 | 4440431,61 |
| 74.5.                         | Н379 | 1520357,07 | 4440412,04 |
| <b>89:11:030301:7305:3Y75</b> |      |            |            |
| 75.1.                         | Н357 | 1520330,97 | 4440382,27 |

| 1                             | 2    | 3          | 4          |
|-------------------------------|------|------------|------------|
| 75.2.                         | Н363 | 1520343,73 | 4440397,16 |
| 75.3.                         | Н385 | 1520321,33 | 4440416,42 |
| 75.4.                         | Н386 | 1520308,21 | 4440402,03 |
| 75.5.                         | Н357 | 1520330,97 | 4440382,27 |
| <b>89:11:030301:7305:3Y76</b> |      |            |            |
| 76.1.                         | Н358 | 1520317,81 | 4440367,23 |
| 76.2.                         | Н357 | 1520330,97 | 4440382,27 |
| 76.3.                         | Н386 | 1520308,21 | 4440402,03 |
| 76.4.                         | Н390 | 1520297,67 | 4440390,01 |
| 76.5.                         | Н391 | 1520298,04 | 4440384,38 |
| 76.6.                         | Н358 | 1520317,81 | 4440367,23 |
| <b>89:11:030301:7305:3Y77</b> |      |            |            |
| 77.1.                         | Н354 | 1520300,32 | 4440346,98 |
| 77.2.                         | Н353 | 1520313,18 | 4440361,99 |
| 77.3.                         | Н394 | 1520293,43 | 4440379,13 |
| 77.4.                         | Н395 | 1520287,77 | 4440378,75 |
| 77.5.                         | Н396 | 1520277,29 | 4440366,80 |
| 77.6.                         | Н354 | 1520300,32 | 4440346,98 |
| <b>89:11:030301:7305:3Y78</b> |      |            |            |
| 78.1.                         | Н335 | 1520246,04 | 4440285,81 |
| 78.2.                         | Н340 | 1520259,54 | 4440302,33 |
| 78.3.                         | Н399 | 1520237,42 | 4440321,12 |
| 78.4.                         | Н400 | 1520222,89 | 4440304,84 |
| 78.5.                         | Н335 | 1520246,04 | 4440285,81 |
| <b>89:11:030301:7305:3Y79</b> |      |            |            |
| 79.1.                         | Н336 | 1520232,73 | 4440270,67 |
| 79.2.                         | Н335 | 1520246,04 | 4440285,81 |
| 79.3.                         | Н400 | 1520222,89 | 4440304,84 |
| 79.4.                         | Н404 | 1520212,31 | 4440292,83 |
| 79.5.                         | Н405 | 1520212,74 | 4440287,28 |
| 79.6.                         | Н336 | 1520232,73 | 4440270,67 |
| <b>89:11:030301:7305:3Y80</b> |      |            |            |
| 80.1.                         | Н325 | 1520201,40 | 4440234,92 |
| 80.2.                         | Н331 | 1520213,97 | 4440249,99 |
| 80.3.                         | Н408 | 1520191,16 | 4440269,47 |
| 80.4.                         | Н409 | 1520178,38 | 4440254,49 |
| 80.5.                         | Н325 | 1520201,40 | 4440234,92 |
| <b>89:11:030301:7305:3Y81</b> |      |            |            |
| 81.1.                         | Н410 | 1520158,90 | 4440243,02 |

| 1                             | 2    | 3          | 4          |
|-------------------------------|------|------------|------------|
| 81.2.                         | H411 | 1520172,36 | 4440259,58 |
| 81.3.                         | H412 | 1520149,54 | 4440279,06 |
| 81.4.                         | H413 | 1520135,69 | 4440264,48 |
| 81.5.                         | H414 | 1520136,85 | 4440263,36 |
| 81.6.                         | H410 | 1520158,90 | 4440243,02 |
| <b>89:11:030301:7305:3Y82</b> |      |            |            |
| 82.1.                         | H415 | 1520203,86 | 4440295,82 |
| 82.2.                         | H416 | 1520217,12 | 4440310,80 |
| 82.3.                         | H417 | 1520195,31 | 4440330,01 |
| 82.4.                         | H418 | 1520194,40 | 4440328,99 |
| 82.5.                         | H419 | 1520192,57 | 4440326,23 |
| 82.6.                         | H420 | 1520190,42 | 4440325,87 |
| 82.7.                         | H421 | 1520172,46 | 4440322,95 |
| 82.8.                         | H422 | 1520181,42 | 4440315,70 |
| 82.9.                         | H415 | 1520203,86 | 4440295,82 |
| <b>89:11:030301:7305:3Y83</b> |      |            |            |
| 83.1.                         | H416 | 1520217,12 | 4440310,80 |
| 83.2.                         | H424 | 1520230,38 | 4440325,76 |
| 83.3.                         | H425 | 1520208,65 | 4440345,00 |
| 83.4.                         | H417 | 1520195,31 | 4440330,01 |
| 83.5.                         | H416 | 1520217,12 | 4440310,80 |
| <b>89:11:030301:7305:3Y84</b> |      |            |            |
| 84.1.                         | H424 | 1520230,38 | 4440325,76 |
| 84.2.                         | H428 | 1520243,63 | 4440340,73 |
| 84.3.                         | H429 | 1520221,94 | 4440359,93 |
| 84.4.                         | H425 | 1520208,65 | 4440345,00 |
| 84.5.                         | H424 | 1520230,38 | 4440325,76 |
| <b>89:11:030301:7305:3Y85</b> |      |            |            |
| 85.1.                         | H428 | 1520243,63 | 4440340,73 |
| 85.2.                         | H432 | 1520256,89 | 4440355,70 |
| 85.3.                         | H433 | 1520235,26 | 4440374,90 |
| 85.4.                         | H429 | 1520221,94 | 4440359,93 |
| 85.5.                         | H428 | 1520243,63 | 4440340,73 |
| <b>89:11:030301:7305:3Y86</b> |      |            |            |
| 86.1.                         | H432 | 1520256,89 | 4440355,70 |
| 86.2.                         | H436 | 1520270,15 | 4440370,67 |
| 86.3.                         | H437 | 1520248,52 | 4440389,81 |
| 86.4.                         | H433 | 1520235,26 | 4440374,90 |
| 86.5.                         | H432 | 1520256,89 | 4440355,70 |



| 1                             | 2    | 3          | 4          |
|-------------------------------|------|------------|------------|
| <b>89:11:030301:7305:3Y87</b> |      |            |            |
| 87.1.                         | Н439 | 1520288,35 | 4440391,10 |
| 87.2.                         | Н440 | 1520301,57 | 4440406,09 |
| 87.3.                         | Н441 | 1520278,77 | 4440425,65 |
| 87.4.                         | Н442 | 1520266,14 | 4440410,15 |
| 87.5.                         | Н439 | 1520288,35 | 4440391,10 |
| <b>89:11:030301:7305:3Y88</b> |      |            |            |
| 88.1.                         | Н440 | 1520301,57 | 4440406,09 |
| 88.2.                         | Н444 | 1520314,68 | 4440420,99 |
| 88.3.                         | Н445 | 1520291,41 | 4440441,16 |
| 88.4.                         | Н441 | 1520278,77 | 4440425,65 |
| 88.5.                         | Н440 | 1520301,57 | 4440406,09 |
| <b>89:11:030301:7305:3Y89</b> |      |            |            |
| 89.1.                         | Н447 | 1520327,95 | 4440437,05 |
| 89.2.                         | Н448 | 1520340,87 | 4440452,31 |
| 89.3.                         | Н449 | 1520317,81 | 4440472,07 |
| 89.4.                         | Н450 | 1520304,08 | 4440456,71 |
| 89.5.                         | Н447 | 1520327,95 | 4440437,05 |
| <b>89:11:030301:7305:3Y90</b> |      |            |            |
| 90.1.                         | Н448 | 1520340,87 | 4440452,31 |
| 90.2.                         | Н452 | 1520353,88 | 4440467,49 |
| 90.3.                         | Н453 | 1520331,14 | 4440486,99 |
| 90.4.                         | Н449 | 1520317,81 | 4440472,07 |
| 90.5.                         | Н448 | 1520340,87 | 4440452,31 |
| <b>89:11:030301:7305:3Y91</b> |      |            |            |
| 91.1.                         | Н452 | 1520353,88 | 4440467,49 |
| 91.2.                         | Н456 | 1520372,67 | 4440489,26 |
| 91.3.                         | Н457 | 1520360,94 | 4440499,19 |
| 91.4.                         | Н458 | 1520349,66 | 4440507,71 |
| 91.5.                         | Н453 | 1520331,14 | 4440486,99 |
| 91.6.                         | Н452 | 1520353,88 | 4440467,49 |
| <b>89:11:030301:7305:3Y92</b> |      |            |            |
| 92.1.                         | Н413 | 1520135,69 | 4440264,48 |
| 92.2.                         | Н412 | 1520149,54 | 4440279,06 |
| 92.3.                         | Н462 | 1520126,18 | 4440299,82 |
| 92.4.                         | Н463 | 1520116,12 | 4440288,73 |
| 92.5.                         | Н464 | 1520116,40 | 4440283,01 |
| 92.6.                         | Н413 | 1520135,69 | 4440264,48 |
| <b>89:11:030301:7305:3Y93</b> |      |            |            |

| 1                             | 2    | 3          | 4          |
|-------------------------------|------|------------|------------|
| 93.1.                         | Н412 | 1520149,54 | 4440279,06 |
| 93.2.                         | Н466 | 1520162,83 | 4440294,00 |
| 93.3.                         | Н467 | 1520139,51 | 4440314,51 |
| 93.4.                         | Н462 | 1520126,18 | 4440299,82 |
| 93.5.                         | Н412 | 1520149,54 | 4440279,06 |
| <b>89:11:030301:7305:3Y94</b> |      |            |            |
| 94.1.                         | Н466 | 1520162,83 | 4440294,00 |
| 94.2.                         | Н470 | 1520176,13 | 4440308,95 |
| 94.3.                         | Н471 | 1520162,40 | 4440321,31 |
| 94.4.                         | Н472 | 1520147,59 | 4440318,90 |
| 94.5.                         | Н473 | 1520143,17 | 4440318,56 |
| 94.6.                         | Н467 | 1520139,51 | 4440314,51 |
| 94.7.                         | Н466 | 1520162,83 | 4440294,00 |
| <b>89:11:030301:7305:3Y95</b> |      |            |            |
| 95.1.                         | Н462 | 1520126,18 | 4440299,82 |
| 95.2.                         | Н463 | 1520116,12 | 4440288,73 |
| 95.3.                         | Н464 | 1520116,40 | 4440283,01 |
| 95.4.                         | Н478 | 1520109,14 | 4440289,98 |
| 95.5.                         | Н479 | 1520134,47 | 4440317,91 |
| 95.6.                         | Н473 | 1520143,17 | 4440318,56 |
| 95.7.                         | Н467 | 1520139,51 | 4440314,51 |
| 95.8.                         | Н462 | 1520126,18 | 4440299,82 |
| 95.9.                         | Н35  | 1520869,46 | 4440180,82 |
| 95.10.                        | Н39  | 1520893,37 | 4440197,72 |
| 95.11.                        | Н42  | 1520889,19 | 4440204,19 |
| 95.12.                        | Н45  | 1520865,37 | 4440188,35 |
| 95.13.                        | Н44  | 1520853,92 | 4440205,57 |
| 95.14.                        | Н48  | 1520841,40 | 4440223,03 |
| 95.15.                        | Н488 | 1520830,31 | 4440239,72 |
| 95.16.                        | Н489 | 1520819,28 | 4440255,77 |
| 95.17.                        | Н490 | 1520843,82 | 4440273,10 |
| 95.18.                        | Н491 | 1520844,49 | 4440273,53 |
| 95.19.                        | Н492 | 1520838,74 | 4440282,50 |
| 95.20.                        | Н493 | 1520893,14 | 4440339,32 |
| 95.21.                        | Н157 | 1520956,76 | 4440385,32 |
| 95.22.                        | Н151 | 1520931,43 | 4440370,21 |
| 95.23.                        | Н156 | 1520907,11 | 4440355,54 |
| 95.24.                        | Н155 | 1520906,22 | 4440354,94 |
| 95.25.                        | Н498 | 1520901,72 | 4440350,73 |

| 1      | 2    | 3          | 4          |
|--------|------|------------|------------|
| 95.26. | Н499 | 1520886,74 | 4440340,94 |
| 95.27. | Н146 | 1520879,33 | 4440333,21 |
| 95.28. | Н141 | 1520863,08 | 4440316,86 |
| 95.29. | Н140 | 1520843,36 | 4440297,05 |
| 95.30. | Н144 | 1520831,45 | 4440311,86 |
| 95.31. | Н504 | 1520827,01 | 4440307,15 |
| 95.32. | Н505 | 1520815,48 | 4440317,91 |
| 95.33. | Н506 | 1520816,84 | 4440325,28 |
| 95.34. | Н507 | 1520821,80 | 4440330,60 |
| 95.35. | Н508 | 1520848,37 | 4440358,77 |
| 95.36. | Н509 | 1520862,42 | 4440372,88 |
| 95.37. | Н510 | 1520870,97 | 4440381,11 |
| 95.38. | Н175 | 1520874,17 | 4440383,08 |
| 95.39. | Н174 | 1520899,68 | 4440398,38 |
| 95.40. | Н513 | 1520920,78 | 4440411,00 |
| 95.41. | Н170 | 1520925,55 | 4440413,72 |
| 95.42. | Н169 | 1520951,59 | 4440429,02 |
| 95.43. | Н165 | 1520977,60 | 4440444,09 |
| 95.44. | Н164 | 1520996,59 | 4440456,13 |
| 95.45. | Н163 | 1521018,18 | 4440444,46 |
| 95.46. | Н519 | 1521023,39 | 4440441,82 |
| 95.47. | Н520 | 1521026,17 | 4440440,65 |
| 95.48. | Н521 | 1521030,24 | 4440447,87 |
| 95.49. | Н522 | 1521027,34 | 4440448,77 |
| 95.50. | Н523 | 1521012,19 | 4440456,50 |
| 95.51. | Н524 | 1520997,06 | 4440464,23 |
| 95.52. | Н525 | 1520995,88 | 4440468,24 |
| 95.53. | Н526 | 1521009,23 | 4440491,71 |
| 95.54. | Н527 | 1521003,45 | 4440496,74 |
| 95.55. | Н528 | 1520990,03 | 4440472,42 |
| 95.56. | Н529 | 1520985,16 | 4440471,50 |
| 95.57. | Н202 | 1520970,03 | 4440479,23 |
| 95.58. | Н205 | 1520954,25 | 4440487,33 |
| 95.59. | Н204 | 1520968,15 | 4440513,88 |
| 95.60. | Н203 | 1520984,77 | 4440505,18 |
| 95.61. | Н534 | 1520985,79 | 4440506,96 |
| 95.62. | Н535 | 1520965,29 | 4440527,65 |
| 95.63. | Н536 | 1520929,70 | 4440545,90 |
| 95.64. | Н215 | 1520923,85 | 4440535,11 |

| 1       | 2    | 3          | 4          |
|---------|------|------------|------------|
| 95.65.  | Н214 | 1520955,51 | 4440517,72 |
| 95.66.  | Н213 | 1520940,22 | 4440489,95 |
| 95.67.  | Н220 | 1520911,68 | 4440505,68 |
| 95.68.  | Н541 | 1520916,76 | 4440484,58 |
| 95.69.  | Н542 | 1520932,07 | 4440460,90 |
| 95.70.  | Н543 | 1520911,92 | 4440447,87 |
| 95.71.  | Н544 | 1520908,79 | 4440452,67 |
| 95.72.  | Н545 | 1520906,08 | 4440447,09 |
| 95.73.  | Н208 | 1520898,82 | 4440441,32 |
| 95.74.  | Н199 | 1520904,46 | 4440433,98 |
| 95.75.  | Н198 | 1520917,98 | 4440441,27 |
| 95.76.  | Н549 | 1520922,41 | 4440444,40 |
| 95.77.  | Н550 | 1520943,84 | 4440457,17 |
| 95.78.  | Н551 | 1520967,62 | 4440470,85 |
| 95.79.  | Н552 | 1520988,90 | 4440460,27 |
| 95.80.  | Н553 | 1520959,85 | 4440443,17 |
| 95.81.  | Н554 | 1520954,70 | 4440440,16 |
| 95.82.  | Н555 | 1520934,12 | 4440428,19 |
| 95.83.  | Н197 | 1520929,03 | 4440425,19 |
| 95.84.  | Н192 | 1520908,20 | 4440412,87 |
| 95.85.  | Н196 | 1520882,09 | 4440397,39 |
| 95.86.  | Н559 | 1520865,62 | 4440387,73 |
| 95.87.  | Н185 | 1520857,93 | 4440379,99 |
| 95.88.  | Н184 | 1520851,06 | 4440372,83 |
| 95.89.  | Н179 | 1520837,54 | 4440358,97 |
| 95.90.  | Н178 | 1520814,84 | 4440335,19 |
| 95.91.  | Н183 | 1520787,38 | 4440385,72 |
| 95.92.  | Н182 | 1520784,15 | 4440389,70 |
| 95.93.  | Н245 | 1520775,82 | 4440391,26 |
| 95.94.  | Н244 | 1520745,55 | 4440401,23 |
| 95.95.  | Н250 | 1520725,20 | 4440400,14 |
| 95.96.  | Н254 | 1520705,30 | 4440398,36 |
| 95.97.  | Н258 | 1520685,41 | 4440396,37 |
| 95.98.  | Н264 | 1520681,12 | 4440396,24 |
| 95.99.  | Н263 | 1520665,49 | 4440394,72 |
| 95.100. | Н270 | 1520645,59 | 4440392,87 |
| 95.101. | Н271 | 1520625,49 | 4440390,97 |
| 95.102. | Н275 | 1520605,28 | 4440389,18 |
| 95.103. | Н274 | 1520601,94 | 4440426,90 |

| 1       | 2    | 3          | 4          |
|---------|------|------------|------------|
| 95.104. | Н306 | 1520577,02 | 4440423,87 |
| 95.105. | Н578 | 1520554,51 | 4440422,59 |
| 95.106. | Н579 | 1520542,34 | 4440421,17 |
| 95.107. | Н580 | 1520539,86 | 4440421,21 |
| 95.108. | Н295 | 1520534,36 | 4440421,21 |
| 95.109. | Н300 | 1520511,23 | 4440419,31 |
| 95.110. | Н299 | 1520506,52 | 4440427,81 |
| 95.111. | Н290 | 1520499,11 | 4440420,89 |
| 95.112. | Н289 | 1520506,66 | 4440410,88 |
| 95.113. | Н288 | 1520515,17 | 4440411,33 |
| 95.114. | Н587 | 1520534,93 | 4440413,16 |
| 95.115. | Н285 | 1520555,03 | 4440414,77 |
| 95.116. | Н284 | 1520555,02 | 4440414,93 |
| 95.117. | Н280 | 1520574,89 | 4440416,66 |
| 95.118. | Н279 | 1520590,86 | 4440418,06 |
| 95.119. | Н278 | 1520595,16 | 4440414,43 |
| 95.120. | Н277 | 1520596,95 | 4440392,47 |
| 95.121. | Н276 | 1520593,30 | 4440388,13 |
| 95.122. | Н281 | 1520577,37 | 4440386,74 |
| 95.123. | Н286 | 1520557,46 | 4440385,00 |
| 95.124. | Н597 | 1520537,55 | 4440382,87 |
| 95.125. | Н287 | 1520517,86 | 4440381,27 |
| 95.126. | Н294 | 1520509,17 | 4440380,65 |
| 95.127. | Н293 | 1520476,84 | 4440406,15 |
| 95.128. | Н292 | 1520481,94 | 4440414,00 |
| 95.129. | Н602 | 1520453,63 | 4440427,00 |
| 95.130. | Н603 | 1520405,08 | 4440466,34 |
| 95.131. | Н604 | 1520391,47 | 4440473,35 |
| 95.132. | Н456 | 1520372,67 | 4440489,26 |
| 95.133. | Н452 | 1520353,88 | 4440467,49 |
| 95.134. | Н448 | 1520340,87 | 4440452,31 |
| 95.135. | Н447 | 1520327,95 | 4440437,05 |
| 95.136. | Н609 | 1520315,34 | 4440421,67 |
| 95.137. | Н444 | 1520314,68 | 4440420,99 |
| 95.138. | Н440 | 1520301,57 | 4440406,09 |
| 95.139. | Н439 | 1520288,35 | 4440391,10 |
| 95.140. | Н442 | 1520266,14 | 4440410,15 |
| 95.141. | Н614 | 1520261,77 | 4440404,79 |
| 95.142. | Н615 | 1520283,73 | 4440386,14 |

| 1       | 2    | 3          | 4          |
|---------|------|------------|------------|
| 95.143. | Н436 | 1520270,15 | 4440370,67 |
| 95.144. | Н432 | 1520256,89 | 4440355,70 |
| 95.145. | Н428 | 1520243,63 | 4440340,73 |
| 95.146. | Н424 | 1520230,38 | 4440325,76 |
| 95.147. | Н416 | 1520217,12 | 4440310,80 |
| 95.148. | Н415 | 1520203,86 | 4440295,82 |
| 95.149. | Н422 | 1520181,42 | 4440315,70 |
| 95.150. | Н421 | 1520172,46 | 4440322,95 |
| 95.151. | Н471 | 1520162,40 | 4440321,31 |
| 95.152. | Н470 | 1520176,13 | 4440308,95 |
| 95.153. | Н626 | 1520196,65 | 4440291,42 |
| 95.154. | Н627 | 1520198,88 | 4440289,56 |
| 95.155. | Н628 | 1520185,64 | 4440274,52 |
| 95.156. | Н411 | 1520172,36 | 4440259,58 |
| 95.157. | Н410 | 1520158,90 | 4440243,02 |
| 95.158. | Н631 | 1520165,33 | 4440239,26 |
| 95.159. | Н409 | 1520178,38 | 4440254,49 |
| 95.160. | Н408 | 1520191,16 | 4440269,47 |
| 95.161. | Н634 | 1520202,46 | 4440282,18 |
| 95.162. | Н635 | 1520204,48 | 4440284,43 |
| 95.163. | Н636 | 1520206,73 | 4440282,47 |
| 95.164. | Н637 | 1520227,26 | 4440264,94 |
| 95.165. | Н638 | 1520247,80 | 4440247,40 |
| 95.166. | Н639 | 1520248,08 | 4440243,21 |
| 95.167. | Н330 | 1520236,81 | 4440230,53 |
| 95.168. | Н324 | 1520224,26 | 4440215,98 |
| 95.169. | Н323 | 1520212,97 | 4440202,78 |
| 95.170. | Н328 | 1520207,93 | 4440202,72 |
| 95.171. | Н327 | 1520196,27 | 4440212,53 |
| 95.172. | Н326 | 1520188,14 | 4440219,47 |
| 95.173. | Н646 | 1520212,27 | 4440192,46 |
| 95.174. | Н647 | 1520284,64 | 4440273,82 |
| 95.175. | Н648 | 1520344,78 | 4440341,42 |
| 95.176. | Н322 | 1520390,35 | 4440370,62 |
| 95.177. | Н321 | 1520379,44 | 4440380,31 |
| 95.178. | Н315 | 1520407,71 | 4440412,14 |
| 95.179. | Н314 | 1520427,31 | 4440434,21 |
| 95.180. | Н313 | 1520455,02 | 4440412,11 |
| 95.181. | Н312 | 1520448,19 | 4440407,68 |

| 1       | 2    | 3          | 4          |
|---------|------|------------|------------|
| 95.182. | Н655 | 1520479,17 | 4440393,32 |
| 95.183. | Н656 | 1520499,48 | 4440368,73 |
| 95.184. | Н657 | 1520503,26 | 4440369,09 |
| 95.185. | Н658 | 1520504,22 | 4440371,84 |
| 95.186. | Н238 | 1520526,41 | 4440373,45 |
| 95.187. | Н234 | 1520546,02 | 4440375,65 |
| 95.188. | Н233 | 1520565,88 | 4440377,66 |
| 95.189. | Н662 | 1520585,11 | 4440379,23 |
| 95.190. | Н663 | 1520605,24 | 4440380,63 |
| 95.191. | Н664 | 1520625,80 | 4440382,86 |
| 95.192. | Н665 | 1520645,05 | 4440384,85 |
| 95.193. | Н666 | 1520664,71 | 4440386,82 |
| 95.194. | Н227 | 1520685,13 | 4440388,62 |
| 95.195. | Н223 | 1520705,03 | 4440390,47 |
| 95.196. | Н222 | 1520724,93 | 4440392,33 |
| 95.197. | Н221 | 1520728,39 | 4440352,75 |
| 95.198. | Н671 | 1520761,74 | 4440355,88 |
| 95.199. | Н90  | 1520781,76 | 4440322,64 |
| 95.200. | Н89  | 1520805,01 | 4440322,15 |
| 95.201. | Н88  | 1520808,23 | 4440299,07 |
| 95.202. | Н675 | 1520809,80 | 4440276,91 |
| 95.203. | Н676 | 1520811,19 | 4440255,16 |
| 95.204. | Н677 | 1520821,42 | 4440239,84 |
| 95.205. | Н678 | 1520832,74 | 4440222,49 |
| 95.206. | Н679 | 1520810,29 | 4440206,00 |
| 95.207. | Н680 | 1520784,19 | 4440186,74 |
| 95.208. | Н681 | 1520760,34 | 4440168,61 |
| 95.209. | Н682 | 1520735,65 | 4440150,30 |
| 95.210. | Н683 | 1520710,72 | 4440132,26 |
| 95.211. | Н684 | 1520699,02 | 4440151,00 |
| 95.212. | Н96  | 1520691,22 | 4440145,45 |
| 95.213. | Н95  | 1520692,47 | 4440143,72 |
| 95.214. | Н94  | 1520704,25 | 4440127,55 |
| 95.215. | Н99  | 1520680,02 | 4440109,88 |
| 95.216. | Н109 | 1520655,79 | 4440092,21 |
| 95.217. | Н116 | 1520631,54 | 4440074,54 |
| 95.218. | Н691 | 1520628,59 | 4440072,62 |
| 95.219. | Н692 | 1520604,44 | 4440054,83 |
| 95.220. | Н693 | 1520583,28 | 4440039,30 |

| 1       | 2    | 3          | 4          |
|---------|------|------------|------------|
| 95.221. | Н694 | 1520580,26 | 4440037,08 |
| 95.222. | Н695 | 1520556,05 | 4440019,33 |
| 95.223. | Н696 | 1520554,35 | 4440018,25 |
| 95.224. | Н697 | 1520559,36 | 4440010,57 |
| 95.225. | Н698 | 1520560,01 | 4440009,55 |
| 95.226. | Н699 | 1520572,77 | 4439989,17 |
| 95.227. | Н700 | 1520585,37 | 4439970,69 |
| 95.228. | Н701 | 1520586,24 | 4439969,36 |
| 95.229. | Н702 | 1520596,18 | 4439954,12 |
| 95.230. | Н4   | 1520608,67 | 4439963,32 |
| 95.231. | Н3   | 1520596,80 | 4439979,75 |
| 95.232. | Н2   | 1520613,90 | 4439992,19 |
| 95.233. | Н1   | 1520625,95 | 4439976,04 |
| 95.234. | Н8   | 1520639,78 | 4439986,22 |
| 95.235. | Н7   | 1520627,60 | 4440002,28 |
| 95.236. | Н6   | 1520651,71 | 4440020,11 |
| 95.237. | Н11  | 1520653,65 | 4440021,91 |
| 95.238. | Н10  | 1520675,74 | 4440037,80 |
| 95.239. | Н15  | 1520700,25 | 4440055,29 |
| 95.240. | Н21  | 1520723,23 | 4440072,47 |
| 95.241. | Н20  | 1520724,82 | 4440073,65 |
| 95.242. | Н28  | 1520748,78 | 4440091,48 |
| 95.243. | Н27  | 1520771,52 | 4440108,05 |
| 95.244. | Н26  | 1520772,49 | 4440108,77 |
| 95.245. | Н718 | 1520795,68 | 4440125,82 |
| 95.246. | Н719 | 1520797,20 | 4440127,04 |
| 95.247. | Н720 | 1520819,83 | 4440143,60 |
| 95.248. | Н32  | 1520821,37 | 4440144,73 |
| 95.249. | Н31  | 1520845,25 | 4440162,18 |
| 95.250. | Н35  | 1520869,46 | 4440180,82 |
| 95.251. | Н61  | 1520810,10 | 4440147,25 |
| 95.252. | Н58  | 1520834,25 | 4440165,00 |
| 95.253. | Н725 | 1520858,72 | 4440183,03 |
| 95.254. | Н50  | 1520847,95 | 4440199,04 |
| 95.255. | Н51  | 1520836,27 | 4440216,43 |
| 95.256. | Н52  | 1520812,15 | 4440198,57 |
| 95.257. | Н68  | 1520787,92 | 4440180,82 |
| 95.258. | Н69  | 1520763,96 | 4440162,54 |
| 95.259. | Н75  | 1520739,36 | 4440144,56 |



| 1       | 2    | 3          | 4          |
|---------|------|------------|------------|
| 95.260. | H76  | 1520739,51 | 4440144,32 |
| 95.261. | H86  | 1520714,96 | 4440125,92 |
| 95.262. | H81  | 1520726,10 | 4440109,35 |
| 95.263. | H82  | 1520737,26 | 4440092,76 |
| 95.264. | H79  | 1520761,25 | 4440110,93 |
| 95.265. | H737 | 1520785,93 | 4440129,14 |
| 95.266. | H61  | 1520810,10 | 4440147,25 |
| 95.267. | H738 | 1520681,32 | 4440051,59 |
| 95.268. | H739 | 1520682,91 | 4440052,74 |
| 95.269. | H740 | 1520706,68 | 4440069,87 |
| 95.270. | H741 | 1520726,09 | 4440084,52 |
| 95.271. | H742 | 1520731,09 | 4440087,96 |
| 95.272. | H743 | 1520727,28 | 4440093,57 |
| 95.273. | H744 | 1520719,88 | 4440104,84 |
| 95.274. | H745 | 1520708,41 | 4440121,55 |
| 95.275. | H101 | 1520685,23 | 4440104,51 |
| 95.276. | H102 | 1520661,12 | 4440086,76 |
| 95.277. | H119 | 1520636,86 | 4440068,90 |
| 95.278. | H749 | 1520612,58 | 4440051,38 |
| 95.279. | H128 | 1520609,28 | 4440048,26 |
| 95.280. | H129 | 1520608,97 | 4440048,67 |
| 95.281. | H130 | 1520588,02 | 4440032,95 |
| 95.282. | H134 | 1520563,90 | 4440015,19 |
| 95.283. | H135 | 1520574,64 | 4439998,98 |
| 95.284. | H139 | 1520585,37 | 4439982,78 |
| 95.285. | H136 | 1520609,69 | 4440000,45 |
| 95.286. | H757 | 1520634,33 | 4440017,56 |
| 95.287. | H126 | 1520634,14 | 4440017,84 |
| 95.288. | H121 | 1520656,89 | 4440034,16 |
| 95.289. | H122 | 1520657,79 | 4440034,76 |
| 95.290. | H738 | 1520681,32 | 4440051,59 |
| 95.291. | H761 | 1520379,65 | 4440391,71 |
| 95.292. | H365 | 1520393,52 | 4440407,46 |
| 95.293. | H366 | 1520406,13 | 4440422,60 |
| 95.294. | H370 | 1520416,58 | 4440434,72 |
| 95.295. | H371 | 1520416,15 | 4440440,35 |
| 95.296. | H372 | 1520396,42 | 4440457,30 |
| 95.297. | H376 | 1520376,69 | 4440474,24 |
| 95.298. | H377 | 1520371,05 | 4440473,82 |

| 1                             | 2    | 3          | 4          |
|-------------------------------|------|------------|------------|
| 95.299.                       | Н378 | 1520360,62 | 4440461,69 |
| 95.300.                       | Н381 | 1520347,38 | 4440446,70 |
| 95.301.                       | Н382 | 1520334,33 | 4440431,61 |
| 95.302.                       | Н385 | 1520321,33 | 4440416,42 |
| 95.303.                       | Н386 | 1520308,21 | 4440402,03 |
| 95.304.                       | Н390 | 1520297,67 | 4440390,01 |
| 95.305.                       | Н391 | 1520298,04 | 4440384,38 |
| 95.306.                       | Н358 | 1520317,81 | 4440367,23 |
| 95.307.                       | Н359 | 1520337,33 | 4440350,29 |
| 95.308.                       | Н355 | 1520343,01 | 4440350,65 |
| 95.309.                       | Н356 | 1520353,39 | 4440362,32 |
| 95.310.                       | Н361 | 1520366,20 | 4440376,72 |
| 95.311.                       | Н362 | 1520365,69 | 4440377,19 |
| 95.312.                       | Н761 | 1520379,65 | 4440391,71 |
| 95.313.                       | Н343 | 1520296,35 | 4440298,02 |
| 95.314.                       | Н347 | 1520309,84 | 4440312,55 |
| 95.315.                       | Н350 | 1520323,23 | 4440327,69 |
| 95.316.                       | Н351 | 1520333,20 | 4440339,95 |
| 95.317.                       | Н352 | 1520332,79 | 4440345,52 |
| 95.318.                       | Н353 | 1520313,18 | 4440361,99 |
| 95.319.                       | Н394 | 1520293,43 | 4440379,13 |
| 95.320.                       | Н395 | 1520287,77 | 4440378,75 |
| 95.321.                       | Н396 | 1520277,29 | 4440366,80 |
| 95.322.                       | Н791 | 1520264,10 | 4440351,66 |
| 95.323.                       | Н792 | 1520251,12 | 4440336,45 |
| 95.324.                       | Н793 | 1520250,98 | 4440336,38 |
| 95.325.                       | Н399 | 1520237,42 | 4440321,12 |
| 95.326.                       | Н400 | 1520222,89 | 4440304,84 |
| 95.327.                       | Н404 | 1520212,31 | 4440292,83 |
| 95.328.                       | Н405 | 1520212,74 | 4440287,28 |
| 95.329.                       | Н336 | 1520232,73 | 4440270,67 |
| 95.330.                       | Н337 | 1520252,53 | 4440254,20 |
| 95.331.                       | Н333 | 1520258,25 | 4440254,66 |
| 95.332.                       | Н334 | 1520268,83 | 4440266,69 |
| 95.333.                       | Н339 | 1520282,74 | 4440282,52 |
| 95.334.                       | Н343 | 1520296,35 | 4440298,02 |
| <b>89:11:030301:7305:3Y96</b> |      |            |            |
| 96.1.                         | Н478 | 1520109,14 | 4440289,98 |
| 96.2.                         | Н479 | 1520134,47 | 4440317,91 |

| 1                              | 2    | 3          | 4          |
|--------------------------------|------|------------|------------|
| 96.3.                          | Н805 | 1520130,45 | 4440317,61 |
| 96.4.                          | Н806 | 1520105,23 | 4440293,73 |
| 96.5.                          | Н478 | 1520109,14 | 4440289,98 |
| <b>89:11:030301:7305:3Y97</b>  |      |            |            |
| 97.1.                          | Н444 | 1520314,68 | 4440420,99 |
| 97.2.                          | Н609 | 1520315,34 | 4440421,67 |
| 97.3.                          | Н809 | 1520292,31 | 4440442,27 |
| 97.4.                          | Н445 | 1520291,41 | 4440441,16 |
| 97.5.                          | Н444 | 1520314,68 | 4440420,99 |
| <b>89:11:030301:7305:3Y98</b>  |      |            |            |
| 98.1.                          | Н811 | 1520688,42 | 4440349,00 |
| 98.2.                          | Н812 | 1520687,68 | 4440356,25 |
| 98.3.                          | Н813 | 1520667,77 | 4440354,38 |
| 98.4.                          | Н814 | 1520668,48 | 4440347,13 |
| 98.5.                          | Н811 | 1520688,42 | 4440349,00 |
| 98.6.                          | Н228 | 1520685,33 | 4440386,17 |
| 98.7.                          | Н227 | 1520685,13 | 4440388,62 |
| 98.8.                          | Н666 | 1520664,71 | 4440386,82 |
| 98.9.                          | Н818 | 1520664,96 | 4440384,25 |
| 98.10.                         | Н819 | 1520684,87 | 4440386,13 |
| 98.11.                         | Н228 | 1520685,33 | 4440386,17 |
| <b>89:11:030301:7305:3Y99</b>  |      |            |            |
| 99.1.                          | Н820 | 1520668,48 | 4440347,12 |
| 99.2.                          | Н813 | 1520667,77 | 4440354,38 |
| 99.3.                          | Н822 | 1520647,85 | 4440352,51 |
| 99.4.                          | Н823 | 1520648,01 | 4440350,98 |
| 99.5.                          | Н824 | 1520647,77 | 4440350,96 |
| 99.6.                          | Н825 | 1520648,19 | 4440345,23 |
| 99.7.                          | Н820 | 1520668,48 | 4440347,12 |
| 99.8.                          | Н818 | 1520664,96 | 4440384,25 |
| 99.9.                          | Н666 | 1520664,71 | 4440386,82 |
| 99.10.                         | Н665 | 1520645,05 | 4440384,85 |
| 99.11.                         | Н829 | 1520645,04 | 4440382,38 |
| 99.12.                         | Н818 | 1520664,96 | 4440384,25 |
| <b>89:11:030301:7305:3Y100</b> |      |            |            |
| 100.1.                         | Н825 | 1520648,19 | 4440345,23 |
| 100.2.                         | Н824 | 1520647,77 | 4440350,96 |
| 100.3.                         | Н832 | 1520628,06 | 4440349,36 |
| 100.4.                         | Н833 | 1520628,60 | 4440343,39 |

| 1                              | 2    | 3          | 4          |
|--------------------------------|------|------------|------------|
| 100.5.                         | Н825 | 1520648,19 | 4440345,23 |
| <b>89:11:030301:7305:3Y101</b> |      |            |            |
| 101.1.                         | Н833 | 1520628,60 | 4440343,39 |
| 101.2.                         | Н832 | 1520628,06 | 4440349,36 |
| 101.3.                         | Н836 | 1520628,00 | 4440350,70 |
| 101.4.                         | Н837 | 1520608,02 | 4440348,77 |
| 101.5.                         | Н838 | 1520608,67 | 4440341,52 |
| 101.6.                         | Н833 | 1520628,60 | 4440343,39 |
| <b>89:11:030301:7305:3Y102</b> |      |            |            |
| 102.1.                         | Н838 | 1520608,67 | 4440341,52 |
| 102.2.                         | Н837 | 1520608,02 | 4440348,77 |
| 102.3.                         | Н841 | 1520588,11 | 4440346,91 |
| 102.4.                         | Н842 | 1520588,76 | 4440339,65 |
| 102.5.                         | Н838 | 1520608,67 | 4440341,52 |
| 102.6.                         | Н843 | 1520605,22 | 4440378,64 |
| 102.7.                         | Н663 | 1520605,24 | 4440380,63 |
| 102.8.                         | Н662 | 1520585,11 | 4440379,23 |
| 102.9.                         | Н846 | 1520585,30 | 4440376,78 |
| 102.10.                        | Н843 | 1520605,22 | 4440378,64 |
| <b>89:11:030301:7305:3Y103</b> |      |            |            |
| 103.1.                         | Н842 | 1520588,76 | 4440339,65 |
| 103.2.                         | Н841 | 1520588,11 | 4440346,91 |
| 103.3.                         | Н849 | 1520585,40 | 4440346,64 |
| 103.4.                         | Н850 | 1520581,21 | 4440346,00 |
| 103.5.                         | Н851 | 1520581,18 | 4440346,17 |
| 103.6.                         | Н232 | 1520568,44 | 4440343,99 |
| 103.7.                         | Н231 | 1520569,14 | 4440337,81 |
| 103.8.                         | Н842 | 1520588,76 | 4440339,65 |
| <b>89:11:030301:7305:3Y104</b> |      |            |            |
| 104.1.                         | Н240 | 1520535,18 | 4440334,62 |
| 104.2.                         | Н239 | 1520530,75 | 4440353,56 |
| 104.3.                         | Н856 | 1520515,05 | 4440349,88 |
| 104.4.                         | Н857 | 1520528,19 | 4440333,96 |
| 104.5.                         | Н240 | 1520535,18 | 4440334,62 |
| <b>89:11:030301:7305:3Y105</b> |      |            |            |
| 105.1.                         | Н268 | 1520640,54 | 4440450,91 |
| 105.2.                         | Н267 | 1520639,51 | 4440460,71 |
| 105.3.                         | Н309 | 1520618,59 | 4440465,57 |
| 105.4.                         | Н308 | 1520619,91 | 4440453,64 |

| 1                              | 2    | 3          | 4          |
|--------------------------------|------|------------|------------|
| 105.5.                         | н862 | 1520629,72 | 4440454,69 |
| 105.6.                         | н863 | 1520629,89 | 4440453,07 |
| 105.7.                         | н268 | 1520640,54 | 4440450,91 |
| <b>89:11:030301:7305:3У106</b> |      |            |            |
| 106.1.                         | н864 | 1520566,58 | 4440448,94 |
| 106.2.                         | н865 | 1520566,51 | 4440458,33 |
| 106.3.                         | н305 | 1520575,22 | 4440458,21 |
| 106.4.                         | н304 | 1520574,23 | 4440474,26 |
| 106.5.                         | н868 | 1520555,59 | 4440472,33 |
| 106.6.                         | н869 | 1520550,60 | 4440467,94 |
| 103.7.                         | н870 | 1520551,83 | 4440452,34 |
| 106.8.                         | н871 | 1520552,12 | 4440448,36 |
| 106.9.                         | н864 | 1520566,58 | 4440448,94 |
| <b>89:11:030301:7305:3У107</b> |      |            |            |
| 107.1.                         | н870 | 1520551,83 | 4440452,34 |
| 107.2.                         | н869 | 1520550,60 | 4440467,94 |
| 107.3.                         | н296 | 1520531,83 | 4440451,42 |
| 107.4.                         | н875 | 1520535,62 | 4440452,36 |
| 107.5.                         | н876 | 1520540,65 | 4440453,00 |
| 107.6.                         | н877 | 1520540,74 | 4440451,27 |
| 107.7.                         | н870 | 1520551,83 | 4440452,34 |

Перечень и сведения о площади образуемых земельных участков, в том числе возможные способы их образования, 2 этап, приведены в таблице 2.2.

Таблица 2.2

| № п/п | Обозначение земельного участка | Кадастровый квартал, в границах которого образуется земельный участок | Категория земель         | Площадь участка, кв. м | Возможные способы образования   |
|-------|--------------------------------|---|--------------------------|------------------------|---|
| 1     | 2                              | 3   | 4                        | 5                      | 6   |
| 1     | ЗУ108                          | 89:11:030301  | Земли населенных пунктов | 808                    | Перераспределение земельных участков с кадастровым номером 89:11:030301:1703, с условным номером :ЗУ98 и земель кадастрового квартала 89:11:030301, |

| 1  | 2     | 3            | 4                              | 5    | 6   |
|----|-------|--------------|--------------------------------|------|---|
|    |       |              |                                |      | государственная<br>собственность на<br>которые не<br>разграничена   |
| 2  | ЗУ109 | 89:11:030301 | Земли<br>населенных<br>пунктов | 798  | Перераспределение<br>земельных участков с<br>кадастровым номером<br>89:11:030301:1704 с<br>условным<br>номером :ЗУ99  |
| 3  | ЗУ110 | 89:11:030301 | Земли<br>населенных<br>пунктов | 776  | Перераспределение<br>земельных участков с<br>кадастровым номером<br>89:11:030301:1705 с<br>условным<br>номером :ЗУ100 |
| 4  | ЗУ111 | 89:11:030301 | Земли<br>населенных<br>пунктов | 803  | Перераспределение<br>земельных участков с<br>кадастровым номером<br>89:11:030301:1706 с<br>условным<br>номером :ЗУ101 |
| 5  | ЗУ112 | 89:11:030301 | Земли<br>населенных<br>пунктов | 790  | Перераспределение<br>земельных участков с<br>кадастровым номером<br>89:11:030301:1707 с<br>условным<br>номером :ЗУ102 |
| 6  | ЗУ113 | 89:11:030301 | Земли<br>населенных<br>пунктов | 781  | Перераспределение<br>земельных участков с<br>кадастровым номером<br>89:11:030301:1708 с<br>условным<br>номером :ЗУ103 |
| 7  | ЗУ114 | 89:11:030301 | Земли<br>населенных<br>пунктов | 697  | Перераспределение<br>земельных участков с<br>кадастровым номером<br>89:11:030301:1711 с<br>условным<br>номером :ЗУ104 |
| 8  | ЗУ115 | 89:11:030301 | Земли<br>населенных<br>пунктов | 833  | Перераспределение<br>земельных участков с<br>кадастровым номером<br>89:11:030301:1719 с<br>условным<br>номером :ЗУ105 |
| 9  | ЗУ116 | 89:11:030301 | Земли<br>населенных<br>пунктов | 1159 | Перераспределение<br>земельных участков с<br>кадастровым номером<br>89:11:030301:1725 с<br>условным<br>номером :ЗУ106 |
| 10 | ЗУ117 | 89:11:030301 | Земли<br>населенных<br>пунктов | 766  | Перераспределение<br>земельных участков с<br>кадастровым номером<br>89:11:030301:1727 с<br>условным<br>номером :ЗУ107 |

| 1  | 2     | 3            | 4                        | 5    | 6  |
|----|-------|--------------|--------------------------|------|--|
| 11 | ЗУ118 | 89:11:030301 | Земли населенных пунктов | 1229 | Перераспределение земельных участков с кадастровым номером 89:11:030301:1700 с условным номером :ЗУ42  |
| 12 | ЗУ119 | 89:11:030301 | Земли населенных пунктов | 632  | Перераспределение земельных участков с кадастровым номером 89:11:030301:1765 с условным номером :ЗУ97  |
| 13 | ЗУ120 | 89:11:030301 | Земли населенных пунктов | 615  | Перераспределение земельного участка с кадастровым номером 89:11:030301:1642 и земель кадастрового квартала 89:11:030301, государственная собственность на которые не разграничена |
| 14 | ЗУ121 | 89:11:030301 | Земли населенных пунктов | 732  | Перераспределение земельного участка с кадастровым номером 89:11:030301:1669 и земель кадастрового квартала 89:11:030301, государственная собственность на которые не разграничена |
| 15 | ЗУ122 | 89:11:030301 | Земли населенных пунктов | 807  | Перераспределение земельного участка с кадастровым номером 89:11:030301:1674 и земель кадастрового квартала 89:11:030301, государственная собственность на которые не разграничена |
| 16 | ЗУ123 | 89:11:030301 | Земли населенных пунктов | 877  | Перераспределение земельного участка с кадастровым номером 89:11:030301:1676 и земель кадастрового квартала 89:11:030301, государственная собственность на которые не разграничена |
| 17 | ЗУ124 | 89:11:030301 | Земли населенных         | 769  | Перераспределение земельного участка с   |

| 1  | 2     | 3            | 4                        | 5    | 6  |
|----|-------|--------------|--------------------------|------|--|
|    |       |              | пунктов                  |      | кадастровым номером 89:11:030301:1677 и земель кадастрового квартала 89:11:030301, государственная собственность на которые не разграничена  |
| 18 | ЗУ125 | 89:11:030301 | Земли населенных пунктов | 1110 | Перераспределение земельного участка с кадастровым номером 89:11:030301:1620 и земель кадастрового квартала 89:11:030301, государственная собственность на которые не разграничена |
| 19 | ЗУ126 | 89:11:030301 | Земли населенных пунктов | 829  | Перераспределение земельного участка с условным номером :ЗУ41 и земель кадастрового квартала 89:11:030301, государственная собственность на которые не разграничена                |
| 20 | ЗУ127 | 89:11:030301 | Земли населенных пунктов | 1394 | Перераспределение земельного участка с кадастровым номером 89:11:030301:1695 и земель кадастрового квартала 89:11:030301, государственная собственность на которые не разграничена |
| 21 | ЗУ128 | 89:11:030301 | Земли населенных пунктов | 1500 | Перераспределение земельного участка с кадастровым номером 89:11:030301:1761 и земель кадастрового квартала 89:11:030301, государственная собственность на которые не разграничена |
| 22 | ЗУ129 | 89:11:030301 | Земли населенных пунктов | 926  | Перераспределение земельного участка с условным номером :ЗУ90 и земель кадастрового  |



| 1  | 2     | 3            | 4                              | 5    | 6   |
|----|-------|--------------|--------------------------------|------|---|
|    |       |              |                                |      | квартала<br>89:11:030301,<br>государственная<br>собственность на<br>которые не<br>разграничена  |
| 23 | ЗУ130 | 89:11:030301 | Земли<br>населенных<br>пунктов | 1378 | Перераспределение<br>земельного участка с<br>условным<br>номером :ЗУ91 и<br>земель кадастрового<br>квартала<br>89:11:030301,<br>государственная<br>собственность на<br>которые не<br>разграничена |
| 24 | ЗУ131 | 89:11:030301 | Земли<br>населенных<br>пунктов | 743  | Перераспределение<br>земельного участка с<br>условным<br>номером :ЗУ96 и<br>земель кадастрового<br>квартала<br>89:11:030301,<br>государственная<br>собственность на<br>которые не<br>разграничена |
| 25 | ЗУ132 | 89:11:030301 | Земли<br>населенных<br>пунктов | 577  | Перераспределение<br>земельного участка с<br>условным<br>номером :ЗУ94 и<br>земель кадастрового<br>квартала<br>89:11:030301,<br>государственная<br>собственность на<br>которые не<br>разграничена |
| 26 | ЗУ133 | 89:11:030301 | Земли<br>населенных<br>пунктов | 728  | Перераспределение<br>земельного участка с<br>условным<br>номером :ЗУ82 и<br>земель кадастрового<br>квартала<br>89:11:030301,<br>государственная<br>собственность на<br>которые не<br>разграничена |
| 27 | ЗУ134 | 89:11:030301 | Земли<br>населенных<br>пунктов | 657  | Перераспределение<br>земельного участка с<br>кадастровым номером<br>89:11:030301:1696 и<br>земель кадастрового<br>квартала<br>89:11:030301,<br>государственная                                    |

| 1  | 2     | 3            | 4                        | 5     | 6   |
|----|-------|--------------|--------------------------|-------|---|
|    |       |              |                          |       | собственность на которые не разграничена  |
| 28 | ЗУ135 | 89:11:030301 | Земли населенных пунктов | 32024 | Перераспределение земельного участка с условным номером :ЗУ95 и земель кадастрового квартала 89:11:030301, государственная собственность на которые не разграничена |

Образуемые земельные участки сформированы с учётом фактического землепользования территории.

Координаты точек образуемых земельных участков, 2 этап, представлены в таблице 2.3.

Таблице 2.3

| № п/п                     | № точки | X          | Y          |
|---------------------------|---------|------------|------------|
| 1                         | 2       | 3          | 4          |
| <b>89:11:030301:ЗУ108</b> |         |            |            |
| 1.1.                      | н1      | 1520688,42 | 4440349,00 |
| 1.2.                      | н2      | 1520687,68 | 4440356,25 |
| 1.3.                      | н3      | 1520687,87 | 4440356,67 |
| 1.4.                      | н4      | 1520685,33 | 4440386,17 |
| 1.5.                      | н5      | 1520685,13 | 4440388,62 |
| 1.6.                      | н6      | 1520664,71 | 4440386,82 |
| 1.7.                      | н7      | 1520664,96 | 4440384,25 |
| 1.8.                      | н8      | 1520667,77 | 4440354,38 |
| 1.9.                      | н9      | 1520668,48 | 4440347,13 |
| 1.10.                     | н1      | 1520688,42 | 4440349,00 |
| <b>89:11:030301:ЗУ109</b> |         |            |            |
| 2.1.                      | н1      | 1520668,48 | 4440347,12 |
| 2.2.                      | н2      | 1520667,77 | 4440354,38 |
| 2.3.                      | н3      | 1520664,96 | 4440384,25 |
| 2.4.                      | н4      | 1520664,71 | 4440386,82 |
| 2.5.                      | н5      | 1520645,05 | 4440384,85 |
| 2.6.                      | н6      | 1520645,04 | 4440382,38 |
| 2.7.                      | н7      | 1520647,85 | 4440352,51 |

| 1                         | 2   | 3          | 4          |
|---------------------------|-----|------------|------------|
| 2.8.                      | H8  | 1520648,01 | 4440350,98 |
| 2.9.                      | H9  | 1520647,77 | 4440350,96 |
| 2.10.                     | H10 | 1520648,19 | 4440345,23 |
| 2.11.                     | H1  | 1520668,48 | 4440347,12 |
| <b>89:11:030301:3Y110</b> |     |            |            |
| 3.1.                      | H1  | 1520648,19 | 4440345,23 |
| 3.2.                      | H2  | 1520647,77 | 4440350,96 |
| 3.3.                      | H3  | 1520648,01 | 4440350,98 |
| 3.4.                      | H4  | 1520647,85 | 4440352,51 |
| 3.5.                      | H5  | 1520645,04 | 4440382,38 |
| 3.6.                      | H6  | 1520645,05 | 4440384,85 |
| 3.7.                      | H7  | 1520625,80 | 4440382,86 |
| 3.8.                      | H8  | 1520628,00 | 4440350,70 |
| 3.9.                      | H9  | 1520628,06 | 4440349,36 |
| 3.10.                     | H10 | 1520628,60 | 4440343,39 |
| 3.11.                     | H1  | 1520648,19 | 4440345,23 |
| <b>89:11:030301:3Y111</b> |     |            |            |
| 4.1.                      | H1  | 1520628,60 | 4440343,39 |
| 4.2.                      | H2  | 1520628,06 | 4440349,36 |
| 4.3.                      | H3  | 1520628,00 | 4440350,70 |
| 4.4.                      | H4  | 1520625,80 | 4440382,86 |
| 4.5.                      | H5  | 1520605,24 | 4440380,63 |
| 4.6.                      | H6  | 1520605,22 | 4440378,64 |
| 4.7.                      | H7  | 1520608,02 | 4440348,77 |
| 4.8.                      | H8  | 1520608,67 | 4440341,52 |
| 4.9.                      | H1  | 1520628,60 | 4440343,39 |
| <b>89:11:030301:3Y112</b> |     |            |            |
| 5.1.                      | H1  | 1520608,67 | 4440341,52 |
| 5.2.                      | H2  | 1520608,02 | 4440348,77 |
| 5.3.                      | H3  | 1520605,22 | 4440378,64 |
| 5.4.                      | H4  | 1520605,24 | 4440380,63 |
| 5.5.                      | H5  | 1520585,11 | 4440379,23 |
| 5.6.                      | H6  | 1520585,30 | 4440376,78 |
| 5.7.                      | H7  | 1520588,11 | 4440346,91 |
| 5.8.                      | H8  | 1520588,76 | 4440339,65 |
| 5.9.                      | H1  | 1520608,67 | 4440341,52 |
| <b>89:11:030301:3Y113</b> |     |            |            |
| 6.1.                      | H1  | 1520588,76 | 4440339,65 |

| 1                         | 2  | 3          | 4          |
|---------------------------|----|------------|------------|
| 6.2.                      | H2 | 1520588,11 | 4440346,91 |
| 6.3.                      | H3 | 1520585,30 | 4440376,78 |
| 6.4.                      | H4 | 1520585,11 | 4440379,23 |
| 6.5.                      | H5 | 1520565,88 | 4440377,66 |
| 6.6.                      | H6 | 1520568,44 | 4440343,99 |
| 6.7.                      | H7 | 1520569,14 | 4440337,81 |
| 6.8.                      | H1 | 1520588,76 | 4440339,65 |
| <b>89:11:030301:3Y114</b> |    |            |            |
| 7.1.                      | H1 | 1520535,18 | 4440334,62 |
| 7.2.                      | H2 | 1520530,75 | 4440353,56 |
| 7.3.                      | H3 | 1520526,41 | 4440373,45 |
| 7.4.                      | H4 | 1520504,22 | 4440371,84 |
| 7.5.                      | H5 | 1520503,26 | 4440369,09 |
| 7.6.                      | H6 | 1520499,48 | 4440368,73 |
| 7.7.                      | H7 | 1520510,76 | 4440355,06 |
| 7.8.                      | H8 | 1520515,05 | 4440349,88 |
| 7.9.                      | H9 | 1520528,19 | 4440333,96 |
| 7.10.                     | H1 | 1520535,18 | 4440334,62 |
| <b>89:11:030301:3Y115</b> |    |            |            |
| 8.1.                      | H1 | 1520642,95 | 4440423,28 |
| 8.2.                      | H2 | 1520640,54 | 4440450,91 |
| 8.3.                      | H3 | 1520639,51 | 4440460,71 |
| 8.4.                      | H4 | 1520618,59 | 4440465,57 |
| 8.5.                      | H5 | 1520619,91 | 4440453,64 |
| 8.6.                      | H6 | 1520622,64 | 4440421,43 |
| 8.7.                      | H1 | 1520642,95 | 4440423,28 |
| <b>89:11:030301:3Y116</b> |    |            |            |
| 9.1.                      | H1 | 1520577,02 | 4440423,87 |
| 9.2.                      | H2 | 1520575,22 | 4440458,21 |
| 9.3.                      | H3 | 1520574,23 | 4440474,26 |
| 9.4.                      | H4 | 1520555,59 | 4440472,33 |
| 9.5.                      | H5 | 1520550,60 | 4440467,94 |
| 9.6.                      | H6 | 1520551,83 | 4440452,34 |
| 9.7.                      | H7 | 1520552,12 | 4440448,36 |
| 9.8.                      | H8 | 1520554,51 | 4440422,59 |
| 9.9.                      | H1 | 1520577,02 | 4440423,87 |
| <b>89:11:030301:3Y117</b> |    |            |            |
| 10.1.                     | H1 | 1520554,51 | 4440422,59 |

| 1                         | 2  | 3          | 4          |
|---------------------------|----|------------|------------|
| 10.2.                     | H2 | 1520552,12 | 4440448,36 |
| 10.3.                     | H3 | 1520551,83 | 4440452,34 |
| 10.4.                     | H4 | 1520550,60 | 4440467,94 |
| 10.5.                     | H5 | 1520531,83 | 4440451,42 |
| 10.6.                     | H6 | 1520534,36 | 4440421,21 |
| 10.7.                     | H7 | 1520539,86 | 4440421,21 |
| 10.8.                     | H8 | 1520542,34 | 4440421,17 |
| 10.9.                     | H1 | 1520554,51 | 4440422,59 |
| <b>89:11:030301:3Y118</b> |    |            |            |
| 11.1.                     | H1 | 1520940,22 | 4440489,95 |
| 11.2.                     | H2 | 1520955,51 | 4440517,72 |
| 11.3.                     | H3 | 1520923,85 | 4440535,11 |
| 11.4.                     | H4 | 1520922,56 | 4440532,73 |
| 11.5.                     | H5 | 1520915,77 | 4440531,55 |
| 11.6.                     | H6 | 1520909,32 | 4440515,46 |
| 11.7.                     | H7 | 1520911,69 | 4440505,66 |
| 11.8.                     | H1 | 1520940,22 | 4440489,95 |
| <b>89:11:030301:3Y119</b> |    |            |            |
| 12.1.                     | H1 | 1520315,34 | 4440421,67 |
| 12.2.                     | H2 | 1520327,95 | 4440437,05 |
| 12.3.                     | H3 | 1520304,07 | 4440456,71 |
| 12.4.                     | H4 | 1520292,31 | 4440442,27 |
| 12.5.                     | H5 | 1520291,41 | 4440441,16 |
| 12.6.                     | H6 | 1520314,68 | 4440420,99 |
| 12.7.                     | H1 | 1520315,34 | 4440421,67 |
| <b>89:11:030301:3Y120</b> |    |            |            |
| 13.1.                     | H1 | 1520726,09 | 4440084,52 |
| 13.2.                     | H2 | 1520731,09 | 4440087,96 |
| 13.3.                     | H3 | 1520727,28 | 4440093,57 |
| 13.4.                     | H4 | 1520719,88 | 4440104,84 |
| 13.5.                     | H5 | 1520695,33 | 4440087,04 |
| 13.6.                     | H6 | 1520706,68 | 4440069,87 |
| 13.7.                     | H1 | 1520726,09 | 4440084,52 |
| <b>89:11:030301:3Y121</b> |    |            |            |
| 14.1.                     | H1 | 1520821,42 | 4440239,84 |
| 14.2.                     | H2 | 1520811,19 | 4440255,16 |
| 14.3.                     | H3 | 1520787,76 | 4440255,40 |
| 14.4.                     | H4 | 1520786,81 | 4440255,42 |
| 14.5.                     | H5 | 1520786,84 | 4440249,13 |

| 1                         | 2   | 3          | 4          |
|---------------------------|-----|------------|------------|
| 14.6.                     | H6  | 1520796,77 | 4440221,17 |
| 14.7.                     | H7  | 1520797,82 | 4440221,92 |
| 14.8.                     | H1  | 1520821,42 | 4440239,84 |
| <b>89:11:030301:3Y122</b> |     |            |            |
| 15.1.                     | H1  | 1520841,59 | 4440322,64 |
| 15.2.                     | H2  | 1520851,50 | 4440330,96 |
| 15.3.                     | H3  | 1520850,53 | 4440332,06 |
| 15.4.                     | H4  | 1520854,95 | 4440336,70 |
| 15.5.                     | H5  | 1520840,88 | 4440350,21 |
| 15.6.                     | H6  | 1520840,58 | 4440350,50 |
| 15.7.                     | H7  | 1520821,80 | 4440330,60 |
| 15.8.                     | H8  | 1520816,84 | 4440325,28 |
| 15.9.                     | H9  | 1520815,48 | 4440317,91 |
| 15.10.                    | H10 | 1520827,01 | 4440307,15 |
| 15.11.                    | H1  | 1520841,59 | 4440322,64 |
| <b>89:11:030301:3Y123</b> |     |            |            |
| 16.1.                     | H1  | 1520864,89 | 4440347,06 |
| 16.2.                     | H2  | 1520873,80 | 4440356,37 |
| 16.3.                     | H3  | 1520881,48 | 4440361,42 |
| 16.4.                     | H4  | 1520880,24 | 4440363,33 |
| 16.5.                     | H5  | 1520881,34 | 4440364,41 |
| 16.6.                     | H6  | 1520883,66 | 4440365,62 |
| 16.7.                     | H7  | 1520874,17 | 4440383,08 |
| 16.8.                     | H8  | 1520870,97 | 4440381,11 |
| 16.9.                     | H9  | 1520862,42 | 4440372,88 |
| 16.10.                    | H10 | 1520848,37 | 4440358,77 |
| 16.11.                    | H11 | 1520840,58 | 4440350,50 |
| 16.12.                    | H12 | 1520840,88 | 4440350,21 |
| 16.13.                    | H13 | 1520854,95 | 4440336,70 |
| 16.14.                    | H1  | 1520864,89 | 4440347,06 |
| <b>89:11:030301:3Y124</b> |     |            |            |
| 17.1.                     | H1  | 1520901,72 | 4440350,73 |
| 17.2.                     | H2  | 1520906,22 | 4440354,94 |
| 17.3.                     | H3  | 1520894,70 | 4440372,01 |
| 17.4.                     | H4  | 1520883,66 | 4440365,62 |
| 17.5.                     | H5  | 1520881,34 | 4440364,41 |
| 17.6.                     | H6  | 1520880,24 | 4440363,33 |
| 17.7.                     | H7  | 1520881,48 | 4440361,42 |
| 17.8.                     | H8  | 1520873,80 | 4440356,37 |

| 1                         | 2   | 3          | 4          |
|---------------------------|-----|------------|------------|
| 17.9.                     | H9  | 1520864,89 | 4440347,06 |
| 17.10.                    | H10 | 1520879,33 | 4440333,21 |
| 17.11.                    | H11 | 1520886,74 | 4440340,94 |
| 17.12.                    | H1  | 1520901,72 | 4440350,73 |
| <b>89:11:030301:3Y125</b> |     |            |            |
| 18.1.                     | H1  | 1520882,09 | 4440397,39 |
| 18.2.                     | H2  | 1520870,56 | 4440413,27 |
| 18.3.                     | H3  | 1520869,89 | 4440414,40 |
| 18.4.                     | H4  | 1520867,40 | 4440416,22 |
| 18.5.                     | H5  | 1520855,34 | 4440425,77 |
| 18.6.                     | H6  | 1520834,33 | 4440403,67 |
| 18.7.                     | H7  | 1520845,16 | 4440392,86 |
| 18.8.                     | H8  | 1520857,93 | 4440379,99 |
| 18.9.                     | H9  | 1520865,62 | 4440387,73 |
| 18.10.                    | H1  | 1520882,09 | 4440397,39 |
| <b>89:11:030301:3Y126</b> |     |            |            |
| 19.1.                     | H1  | 1520896,21 | 4440429,16 |
| 19.2.                     | H2  | 1520904,46 | 4440433,98 |
| 19.3.                     | H3  | 1520898,88 | 4440441,36 |
| 19.4.                     | H4  | 1520891,95 | 4440435,86 |
| 19.5.                     | H5  | 1520885,32 | 4440443,19 |
| 19.6.                     | H6  | 1520877,87 | 4440451,53 |
| 19.7.                     | H7  | 1520864,37 | 4440435,28 |
| 19.8.                     | H8  | 1520855,34 | 4440425,77 |
| 19.9.                     | H9  | 1520867,40 | 4440416,22 |
| 19.10.                    | H10 | 1520869,89 | 4440414,40 |
| 19.11.                    | H1  | 1520896,21 | 4440429,16 |
| <b>89:11:030301:3Y127</b> |     |            |            |
| 20.1.                     | H1  | 1520911,92 | 4440447,87 |
| 20.2.                     | H2  | 1520932,07 | 4440460,90 |
| 20.3.                     | H3  | 1520916,76 | 4440484,58 |
| 20.4.                     | H4  | 1520913,94 | 4440481,52 |
| 20.5.                     | H5  | 1520903,22 | 4440491,35 |
| 20.6.                     | H6  | 1520899,82 | 4440477,97 |
| 20.7.                     | H7  | 1520877,87 | 4440451,53 |
| 20.8.                     | H8  | 1520885,32 | 4440443,19 |
| 20.9.                     | H9  | 1520891,95 | 4440435,86 |
| 20.10.                    | H10 | 1520906,08 | 4440447,09 |
| 20.11.                    | H11 | 1520908,79 | 4440452,67 |

| 1                         | 2  | 3          | 4          |
|---------------------------|----|------------|------------|
| 20.12.                    | H1 | 1520911,92 | 4440447,87 |
| <b>89:11:030301:3Y128</b> |    |            |            |
| 21.1.                     | H1 | 1520405,08 | 4440466,34 |
| 21.2.                     | H2 | 1520411,41 | 4440495,76 |
| 21.3.                     | H3 | 1520380,88 | 4440521,62 |
| 21.4.                     | H4 | 1520356,81 | 4440502,32 |
| 21.5.                     | H5 | 1520360,94 | 4440499,19 |
| 21.6.                     | H6 | 1520391,47 | 4440473,35 |
| 21.7.                     | H1 | 1520405,08 | 4440466,34 |
| <b>89:11:030301:3Y129</b> |    |            |            |
| 22.1.                     | H1 | 1520340,87 | 4440452,31 |
| 22.2.                     | H2 | 1520353,88 | 4440467,49 |
| 22.3.                     | H3 | 1520331,14 | 4440486,99 |
| 22.4.                     | H4 | 1520312,49 | 4440502,92 |
| 22.5.                     | H5 | 1520311,86 | 4440477,29 |
| 22.6.                     | H6 | 1520317,81 | 4440472,07 |
| 22.7.                     | H1 | 1520340,87 | 4440452,31 |
| <b>89:11:030301:3Y130</b> |    |            |            |
| 23.1.                     | H1 | 1520353,88 | 4440467,49 |
| 23.2.                     | H2 | 1520372,67 | 4440489,26 |
| 23.3.                     | H3 | 1520360,94 | 4440499,19 |
| 23.4.                     | H4 | 1520349,66 | 4440507,71 |
| 23.5.                     | H5 | 1520342,54 | 4440513,58 |
| 23.6.                     | H6 | 1520312,59 | 4440507,31 |
| 23.7.                     | H7 | 1520312,49 | 4440502,92 |
| 23.8.                     | H8 | 1520331,14 | 4440486,99 |
| 23.9.                     | H1 | 1520353,88 | 4440467,49 |
| <b>89:11:030301:3Y131</b> |    |            |            |
| 24.1.                     | H1 | 1520116,40 | 4440283,01 |
| 24.2.                     | H2 | 1520105,23 | 4440293,73 |
| 24.3.                     | H3 | 1520098,12 | 4440300,69 |
| 24.4.                     | H4 | 1520127,29 | 4440322,59 |
| 24.5.                     | H5 | 1520145,91 | 4440321,57 |
| 24.6.                     | H6 | 1520143,17 | 4440318,56 |
| 24.7.                     | H7 | 1520116,12 | 4440288,73 |
| 24.8.                     | H1 | 1520116,40 | 4440283,01 |
| <b>89:11:030301:3Y132</b> |    |            |            |
| 25.1.                     | H1 | 1520162,83 | 4440294,00 |
| 25.2.                     | H2 | 1520176,13 | 4440308,95 |



| 1                         | 2   | 3          | 4          |
|---------------------------|-----|------------|------------|
| 25.3.                     | H3  | 1520162,40 | 4440321,31 |
| 25.4.                     | H4  | 1520159,65 | 4440323,67 |
| 25.5.                     | H5  | 1520145,91 | 4440321,57 |
| 25.6.                     | H6  | 1520143,17 | 4440318,56 |
| 25.7.                     | H7  | 1520139,51 | 4440314,51 |
| 25.8.                     | H1  | 1520162,83 | 4440294,00 |
| <b>89:11:030301:3Y133</b> |     |            |            |
| 26.1.                     | H1  | 1520203,86 | 4440295,82 |
| 26.2.                     | H2  | 1520217,12 | 4440310,80 |
| 26.3.                     | H3  | 1520195,31 | 4440330,01 |
| 26.4.                     | H4  | 1520194,40 | 4440328,99 |
| 26.5.                     | H5  | 1520169,87 | 4440325,24 |
| 26.6.                     | H6  | 1520172,46 | 4440322,95 |
| 26.7.                     | H7  | 1520181,42 | 4440315,70 |
| 26.8.                     | H1  | 1520203,86 | 4440295,82 |
| <b>89:11:030301:3Y134</b> |     |            |            |
| 27.1.                     | H1  | 1521032,18 | 4440446,33 |
| 27.2.                     | H2  | 1521046,12 | 4440472,85 |
| 27.3.                     | H3  | 1521027,02 | 4440482,58 |
| 27.4.                     | H4  | 1521012,19 | 4440456,50 |
| 27.5.                     | H5  | 1521027,34 | 4440448,77 |
| 27.6.                     | H6  | 1521030,24 | 4440447,87 |
| 27.7.                     | H7  | 1521030,02 | 4440447,48 |
| 27.8.                     | H1  | 1521032,18 | 4440446,33 |
| <b>89:11:030301:3Y135</b> |     |            |            |
| 28.1.                     | H1  | 1520869,46 | 4440180,82 |
| 28.2.                     | H2  | 1520893,37 | 4440197,72 |
| 28.3.                     | H3  | 1520889,19 | 4440204,19 |
| 28.4.                     | H4  | 1520865,37 | 4440188,35 |
| 28.5.                     | H5  | 1520853,92 | 4440205,57 |
| 28.6.                     | H6  | 1520841,40 | 4440223,03 |
| 28.7.                     | H7  | 1520830,31 | 4440239,72 |
| 28.8.                     | H8  | 1520819,28 | 4440255,77 |
| 28.9.                     | H9  | 1520843,82 | 4440273,10 |
| 28.10.                    | H10 | 1520844,49 | 4440273,53 |
| 28.11.                    | H11 | 1520838,74 | 4440282,50 |
| 28.12.                    | H12 | 1520893,14 | 4440339,32 |
| 28.13.                    | H13 | 1520956,76 | 4440385,32 |
| 28.14.                    | H14 | 1520931,43 | 4440370,21 |

| 1      | 2   | 3          | 4          |
|--------|-----|------------|------------|
| 28.15. | H15 | 1520907,11 | 4440355,54 |
| 28.16. | H16 | 1520906,22 | 4440354,94 |
| 28.17. | H17 | 1520901,72 | 4440350,73 |
| 28.18. | H18 | 1520886,74 | 4440340,94 |
| 28.19. | H19 | 1520879,33 | 4440333,21 |
| 28.20. | H20 | 1520863,08 | 4440316,86 |
| 28.21. | H21 | 1520843,36 | 4440297,05 |
| 28.22. | H22 | 1520831,45 | 4440311,86 |
| 28.23. | H23 | 1520827,01 | 4440307,15 |
| 28.24. | H24 | 1520815,48 | 4440317,91 |
| 28.25. | H25 | 1520816,84 | 4440325,28 |
| 28.26. | H26 | 1520821,80 | 4440330,60 |
| 28.27. | H27 | 1520848,37 | 4440358,77 |
| 28.28. | H28 | 1520862,42 | 4440372,88 |
| 28.29. | H29 | 1520870,97 | 4440381,11 |
| 28.30. | H30 | 1520874,17 | 4440383,08 |
| 28.31. | H31 | 1520899,68 | 4440398,38 |
| 28.32. | H32 | 1520920,78 | 4440411,00 |
| 28.33. | H33 | 1520925,55 | 4440413,72 |
| 28.34. | H34 | 1520951,59 | 4440429,02 |
| 28.35. | H35 | 1520977,60 | 4440444,09 |
| 28.36. | H36 | 1520996,59 | 4440456,13 |
| 28.37. | H37 | 1521018,18 | 4440444,46 |
| 28.38. | H38 | 1521023,39 | 4440441,82 |
| 28.39. | H39 | 1521026,17 | 4440440,65 |
| 28.40. | H40 | 1521030,24 | 4440447,87 |
| 28.41. | H41 | 1521027,34 | 4440448,77 |
| 28.42. | H42 | 1521012,19 | 4440456,50 |
| 28.43. | H43 | 1520997,06 | 4440464,23 |
| 28.44. | H44 | 1520995,88 | 4440468,24 |
| 28.45. | H45 | 1521009,23 | 4440491,71 |
| 28.46. | H46 | 1521003,45 | 4440496,74 |
| 28.47. | H47 | 1520990,03 | 4440472,42 |
| 28.48. | H48 | 1520985,16 | 4440471,50 |
| 28.49. | H49 | 1520970,03 | 4440479,23 |
| 28.50. | H50 | 1520954,25 | 4440487,33 |
| 28.51. | H51 | 1520968,15 | 4440513,88 |
| 28.52. | H52 | 1520984,77 | 4440505,18 |
| 28.53. | H53 | 1520985,79 | 4440506,96 |

| 1      | 2   | 3          | 4          |
|--------|-----|------------|------------|
| 28.54. | н54 | 1520965,29 | 4440527,65 |
| 28.55. | н55 | 1520929,70 | 4440545,90 |
| 28.56. | н56 | 1520923,85 | 4440535,11 |
| 28.57. | н57 | 1520955,51 | 4440517,72 |
| 28.58. | н58 | 1520940,22 | 4440489,95 |
| 28.59. | н59 | 1520911,68 | 4440505,68 |
| 28.60. | н60 | 1520916,76 | 4440484,58 |
| 28.61. | н61 | 1520932,07 | 4440460,90 |
| 28.62. | н62 | 1520911,92 | 4440447,87 |
| 28.63. | н63 | 1520908,79 | 4440452,67 |
| 28.64. | н64 | 1520906,08 | 4440447,09 |
| 28.65. | н65 | 1520898,82 | 4440441,32 |
| 28.66. | н66 | 1520904,46 | 4440433,98 |
| 28.67. | н67 | 1520917,98 | 4440441,27 |
| 28.68. | н68 | 1520922,41 | 4440444,40 |
| 28.69. | н69 | 1520943,84 | 4440457,17 |
| 28.70. | н70 | 1520967,62 | 4440470,85 |
| 28.71. | н71 | 1520988,90 | 4440460,27 |
| 28.72. | н72 | 1520959,85 | 4440443,17 |
| 28.73. | н73 | 1520954,70 | 4440440,16 |
| 28.74. | н74 | 1520934,12 | 4440428,19 |
| 28.75. | н75 | 1520929,03 | 4440425,19 |
| 28.76. | н76 | 1520908,20 | 4440412,87 |
| 28.77. | н77 | 1520882,09 | 4440397,39 |
| 28.78. | н78 | 1520865,62 | 4440387,73 |
| 28.79. | н79 | 1520857,93 | 4440379,99 |
| 28.80. | н80 | 1520851,06 | 4440372,83 |
| 28.81. | н81 | 1520837,54 | 4440358,97 |
| 28.82. | н82 | 1520814,84 | 4440335,19 |
| 28.83. | н83 | 1520787,38 | 4440385,72 |
| 28.84. | н84 | 1520784,15 | 4440389,70 |
| 28.85. | н85 | 1520775,82 | 4440391,26 |
| 28.86. | н86 | 1520745,55 | 4440401,23 |
| 28.87. | н87 | 1520725,20 | 4440400,14 |
| 28.88. | н88 | 1520705,30 | 4440398,36 |
| 28.89. | н89 | 1520685,41 | 4440396,37 |
| 28.90. | н90 | 1520681,12 | 4440396,24 |
| 28.91. | н91 | 1520665,49 | 4440394,72 |
| 28.92. | н92 | 1520645,59 | 4440392,87 |

| 1       | 2    | 3          | 4          |
|---------|------|------------|------------|
| 28.93.  | H93  | 1520625,49 | 4440390,97 |
| 28.94.  | H94  | 1520605,28 | 4440389,18 |
| 28.95.  | H95  | 1520601,94 | 4440426,90 |
| 28.96.  | H96  | 1520577,02 | 4440423,87 |
| 28.97.  | H97  | 1520554,51 | 4440422,59 |
| 28.98.  | H98  | 1520542,34 | 4440421,17 |
| 28.99.  | H99  | 1520539,86 | 4440421,21 |
| 28.100. | H100 | 1520534,36 | 4440421,21 |
| 28.101. | H101 | 1520511,23 | 4440419,31 |
| 28.102. | H102 | 1520506,52 | 4440427,81 |
| 28.103. | H103 | 1520499,11 | 4440420,89 |
| 28.104. | H104 | 1520488,52 | 4440410,98 |
| 28.105. | H105 | 1520453,63 | 4440427,00 |
| 28.106. | H106 | 1520405,08 | 4440466,34 |
| 28.107. | H107 | 1520391,47 | 4440473,35 |
| 28.108. | H108 | 1520372,67 | 4440489,26 |
| 28.109. | H109 | 1520353,88 | 4440467,49 |
| 28.110. | H110 | 1520340,87 | 4440452,31 |
| 28.111. | H111 | 1520327,95 | 4440437,05 |
| 28.112. | H112 | 1520315,34 | 4440421,67 |
| 28.113. | H113 | 1520314,68 | 4440420,99 |
| 28.114. | H114 | 1520301,57 | 4440406,09 |
| 28.115. | H115 | 1520288,35 | 4440391,10 |
| 28.116. | H116 | 1520266,14 | 4440410,15 |
| 28.117. | H117 | 1520261,77 | 4440404,79 |
| 28.118. | H118 | 1520283,73 | 4440386,14 |
| 28.119. | H119 | 1520270,15 | 4440370,67 |
| 28.120. | H120 | 1520256,89 | 4440355,70 |
| 28.121. | H121 | 1520243,63 | 4440340,73 |
| 28.122. | H122 | 1520230,38 | 4440325,76 |
| 28.123. | H123 | 1520217,12 | 4440310,80 |
| 28.124. | H124 | 1520203,86 | 4440295,82 |
| 28.125. | H125 | 1520181,42 | 4440315,70 |
| 28.126. | H126 | 1520172,46 | 4440322,95 |
| 28.127. | H127 | 1520169,87 | 4440325,24 |
| 28.128. | H128 | 1520145,91 | 4440321,57 |
| 28.129. | H129 | 1520143,17 | 4440318,56 |
| 28.130. | H130 | 1520139,51 | 4440314,51 |
| 28.131. | H131 | 1520166,27 | 4440317,80 |

| 1       | 2    | 3          | 4          |
|---------|------|------------|------------|
| 28.132. | H132 | 1520176,13 | 4440308,95 |
| 28.133. | H133 | 1520196,65 | 4440291,42 |
| 28.134. | H134 | 1520198,88 | 4440289,56 |
| 28.135. | H135 | 1520185,64 | 4440274,52 |
| 28.136. | H136 | 1520172,36 | 4440259,58 |
| 28.137. | H137 | 1520158,90 | 4440243,02 |
| 28.138. | H138 | 1520165,33 | 4440239,26 |
| 28.139. | H139 | 1520178,38 | 4440254,49 |
| 28.140. | H140 | 1520191,16 | 4440269,47 |
| 28.141. | H141 | 1520202,46 | 4440282,18 |
| 28.142. | H142 | 1520204,48 | 4440284,43 |
| 28.143. | H143 | 1520206,73 | 4440282,47 |
| 28.144. | H144 | 1520227,26 | 4440264,94 |
| 28.145. | H145 | 1520247,80 | 4440247,40 |
| 28.146. | H146 | 1520248,08 | 4440243,21 |
| 28.147. | H147 | 1520236,81 | 4440230,53 |
| 28.148. | H148 | 1520224,26 | 4440215,98 |
| 28.149. | H149 | 1520212,97 | 4440202,78 |
| 28.150. | H150 | 1520207,93 | 4440202,72 |
| 28.151. | H151 | 1520196,27 | 4440212,53 |
| 28.152. | H152 | 1520188,14 | 4440219,47 |
| 28.153. | H153 | 1520212,27 | 4440192,46 |
| 28.154. | H154 | 1520284,64 | 4440273,82 |
| 28.155. | H155 | 1520344,78 | 4440341,42 |
| 28.156. | H156 | 1520390,35 | 4440370,62 |
| 28.157. | H157 | 1520379,44 | 4440380,31 |
| 28.158. | H158 | 1520407,71 | 4440412,14 |
| 28.159. | H159 | 1520427,31 | 4440434,21 |
| 28.160. | H160 | 1520455,02 | 4440412,11 |
| 28.161. | H161 | 1520448,19 | 4440407,68 |
| 28.162. | H162 | 1520479,17 | 4440393,32 |
| 28.163. | H163 | 1520499,48 | 4440368,73 |
| 28.164. | H164 | 1520503,26 | 4440369,09 |
| 28.165. | H165 | 1520504,22 | 4440371,84 |
| 28.166. | H166 | 1520526,41 | 4440373,45 |
| 28.167. | H167 | 1520546,02 | 4440375,65 |
| 28.168. | H168 | 1520565,88 | 4440377,66 |
| 28.169. | H169 | 1520585,11 | 4440379,23 |
| 28.170. | H170 | 1520605,24 | 4440380,63 |

| 1       | 2    | 3          | 4          |
|---------|------|------------|------------|
| 28.171. | H171 | 1520625,80 | 4440382,86 |
| 28.172. | H172 | 1520645,05 | 4440384,85 |
| 28.173. | H173 | 1520664,71 | 4440386,82 |
| 28.174. | H174 | 1520685,13 | 4440388,62 |
| 28.175. | H175 | 1520705,03 | 4440390,47 |
| 28.176. | H176 | 1520724,93 | 4440392,33 |
| 28.177. | H177 | 1520728,39 | 4440352,75 |
| 28.178. | H178 | 1520761,74 | 4440355,88 |
| 28.179. | H179 | 1520781,76 | 4440322,64 |
| 28.180. | H180 | 1520805,01 | 4440322,15 |
| 28.181. | H181 | 1520808,23 | 4440299,07 |
| 28.182. | H182 | 1520809,80 | 4440276,91 |
| 28.183. | H183 | 1520811,19 | 4440255,16 |
| 28.184. | H184 | 1520821,42 | 4440239,84 |
| 28.185. | H185 | 1520832,74 | 4440222,49 |
| 28.186. | H186 | 1520810,29 | 4440206,00 |
| 28.187. | H187 | 1520784,19 | 4440186,74 |
| 28.188. | H188 | 1520760,34 | 4440168,61 |
| 28.189. | H189 | 1520735,65 | 4440150,30 |
| 28.190. | H190 | 1520710,72 | 4440132,26 |
| 28.191. | H191 | 1520699,02 | 4440151,00 |
| 28.192. | H192 | 1520691,22 | 4440145,45 |
| 28.193. | H193 | 1520692,47 | 4440143,72 |
| 28.194. | H194 | 1520704,25 | 4440127,55 |
| 28.195. | H195 | 1520680,02 | 4440109,88 |
| 28.196. | H196 | 1520655,79 | 4440092,21 |
| 28.197. | H197 | 1520631,54 | 4440074,54 |
| 28.198. | H198 | 1520628,59 | 4440072,62 |
| 28.199. | H199 | 1520604,44 | 4440054,83 |
| 28.200. | H200 | 1520583,28 | 4440039,30 |
| 28.201. | H201 | 1520580,26 | 4440037,08 |
| 28.202. | H202 | 1520556,05 | 4440019,33 |
| 28.203. | H203 | 1520554,35 | 4440018,25 |
| 28.204. | H204 | 1520559,36 | 4440010,57 |
| 28.205. | H205 | 1520560,01 | 4440009,55 |
| 28.206. | H206 | 1520572,77 | 4439989,17 |
| 28.207. | H207 | 1520585,37 | 4439970,69 |
| 28.208. | H208 | 1520586,24 | 4439969,36 |
| 28.209. | H209 | 1520596,18 | 4439954,12 |

| 1       | 2    | 3          | 4          |
|---------|------|------------|------------|
| 28.210. | H210 | 1520608,67 | 4439963,32 |
| 28.211. | H211 | 1520596,80 | 4439979,75 |
| 28.212. | H212 | 1520613,90 | 4439992,19 |
| 28.213. | H213 | 1520625,95 | 4439976,04 |
| 28.214. | H214 | 1520639,78 | 4439986,22 |
| 28.215. | H215 | 1520627,60 | 4440002,28 |
| 28.216. | H216 | 1520651,71 | 4440020,11 |
| 28.217. | H217 | 1520653,65 | 4440021,91 |
| 28.218. | H218 | 1520675,74 | 4440037,80 |
| 28.219. | H219 | 1520700,25 | 4440055,29 |
| 28.220. | H220 | 1520723,23 | 4440072,47 |
| 28.221. | H221 | 1520724,82 | 4440073,65 |
| 28.222. | H222 | 1520748,78 | 4440091,48 |
| 28.223. | H223 | 1520771,52 | 4440108,05 |
| 28.224. | H224 | 1520772,49 | 4440108,77 |
| 28.225. | H225 | 1520795,68 | 4440125,82 |
| 28.226. | H226 | 1520797,20 | 4440127,04 |
| 28.227. | H227 | 1520819,83 | 4440143,60 |
| 28.228. | H228 | 1520821,37 | 4440144,73 |
| 28.229. | H229 | 1520845,25 | 4440162,18 |
| 28.230. | H1   | 1520869,46 | 4440180,82 |
| 28.231. | H230 | 1520810,10 | 4440147,25 |
| 28.232. | H231 | 1520834,25 | 4440165,00 |
| 28.233. | H232 | 1520858,72 | 4440183,03 |
| 28.234. | H233 | 1520847,95 | 4440199,04 |
| 28.235. | H234 | 1520836,27 | 4440216,43 |
| 28.236. | H235 | 1520812,15 | 4440198,57 |
| 28.237. | H236 | 1520787,92 | 4440180,82 |
| 28.238. | H237 | 1520763,96 | 4440162,54 |
| 28.239. | H238 | 1520739,36 | 4440144,56 |
| 28.240. | H239 | 1520739,51 | 4440144,32 |
| 28.241. | H240 | 1520714,96 | 4440125,92 |
| 28.242. | H241 | 1520726,10 | 4440109,35 |
| 28.243. | H242 | 1520737,26 | 4440092,76 |
| 28.244. | H243 | 1520761,25 | 4440110,93 |
| 28.245. | H244 | 1520785,93 | 4440129,14 |
| 28.246. | H230 | 1520810,10 | 4440147,25 |
| 28.247. | H245 | 1520681,32 | 4440051,59 |
| 28.248. | H246 | 1520682,91 | 4440052,74 |

| 1       | 2    | 3          | 4          |
|---------|------|------------|------------|
| 28.249. | H247 | 1520706,68 | 4440069,87 |
| 28.250. | H248 | 1520726,09 | 4440084,52 |
| 28.251. | H249 | 1520731,09 | 4440087,96 |
| 28.252. | H250 | 1520727,28 | 4440093,57 |
| 28.253. | H251 | 1520719,88 | 4440104,84 |
| 28.254. | H252 | 1520708,41 | 4440121,55 |
| 28.255. | H253 | 1520685,23 | 4440104,51 |
| 28.256. | H254 | 1520661,12 | 4440086,76 |
| 28.257. | H255 | 1520636,86 | 4440068,90 |
| 28.258. | H256 | 1520612,58 | 4440051,38 |
| 28.259. | H257 | 1520609,28 | 4440048,26 |
| 28.260. | H258 | 1520608,97 | 4440048,67 |
| 28.261. | H259 | 1520588,02 | 4440032,95 |
| 28.262. | H260 | 1520563,90 | 4440015,19 |
| 28.263. | H261 | 1520574,64 | 4439998,98 |
| 28.264. | H262 | 1520585,37 | 4439982,78 |
| 28.265. | H263 | 1520609,69 | 4440000,45 |
| 28.266. | H264 | 1520634,33 | 4440017,56 |
| 28.267. | H265 | 1520634,14 | 4440017,84 |
| 28.268. | H266 | 1520656,89 | 4440034,16 |
| 28.269. | H267 | 1520657,79 | 4440034,76 |
| 28.270. | H245 | 1520681,32 | 4440051,59 |
| 28.271. | H268 | 1520593,30 | 4440388,13 |
| 28.272. | H269 | 1520596,95 | 4440392,47 |
| 28.273. | H270 | 1520595,16 | 4440414,43 |
| 28.274. | H271 | 1520590,86 | 4440418,06 |
| 28.275. | H272 | 1520574,89 | 4440416,66 |
| 28.276. | H273 | 1520555,02 | 4440414,93 |
| 28.277. | H274 | 1520555,03 | 4440414,77 |
| 28.278. | H275 | 1520534,93 | 4440413,16 |
| 28.279. | H276 | 1520515,17 | 4440411,33 |
| 28.280. | H277 | 1520506,66 | 4440410,88 |
| 28.281. | H278 | 1520503,54 | 4440414,87 |
| 28.282. | H279 | 1520485,97 | 4440398,97 |
| 28.283. | H280 | 1520509,17 | 4440380,65 |
| 28.284. | H281 | 1520517,86 | 4440381,27 |
| 28.285. | H282 | 1520537,55 | 4440382,87 |
| 28.286. | H283 | 1520557,46 | 4440385,00 |
| 28.287. | H284 | 1520577,37 | 4440386,74 |



| 1       | 2    | 3          | 4          |
|---------|------|------------|------------|
| 28.288. | H268 | 1520593,30 | 4440388,13 |
| 28.289. | H285 | 1520379,65 | 4440391,71 |
| 28.290. | H286 | 1520393,52 | 4440407,46 |
| 28.291. | H287 | 1520406,13 | 4440422,60 |
| 28.292. | H288 | 1520416,58 | 4440434,72 |
| 28.293. | H289 | 1520416,15 | 4440440,35 |
| 28.294. | H290 | 1520396,42 | 4440457,30 |
| 28.295. | H291 | 1520376,69 | 4440474,24 |
| 28.296. | H292 | 1520371,05 | 4440473,82 |
| 28.297. | H293 | 1520360,62 | 4440461,69 |
| 28.298. | H294 | 1520347,38 | 4440446,70 |
| 28.299. | H295 | 1520334,33 | 4440431,61 |
| 28.300. | H296 | 1520321,33 | 4440416,42 |
| 28.301. | H297 | 1520308,21 | 4440402,03 |
| 28.302. | H298 | 1520297,67 | 4440390,01 |
| 28.303. | H299 | 1520298,04 | 4440384,38 |
| 28.304. | H300 | 1520317,81 | 4440367,23 |
| 28.305. | H301 | 1520337,33 | 4440350,29 |
| 28.306. | H302 | 1520343,01 | 4440350,65 |
| 28.307. | H303 | 1520353,39 | 4440362,32 |
| 28.308. | H304 | 1520366,20 | 4440376,72 |
| 28.309. | H305 | 1520365,69 | 4440377,19 |
| 28.310. | H285 | 1520379,65 | 4440391,71 |
| 28.311. | H306 | 1520296,35 | 4440298,02 |
| 28.312. | H307 | 1520309,84 | 4440312,55 |
| 28.313. | H308 | 1520323,23 | 4440327,69 |
| 28.314. | H309 | 1520333,20 | 4440339,95 |
| 28.315. | H310 | 1520332,79 | 4440345,52 |
| 28.316. | H311 | 1520313,18 | 4440361,99 |
| 28.317. | H312 | 1520290,61 | 4440381,89 |
| 28.318. | H313 | 1520277,29 | 4440366,80 |
| 28.319. | H314 | 1520264,10 | 4440351,66 |
| 28.320. | H315 | 1520251,12 | 4440336,45 |
| 28.321. | H316 | 1520250,98 | 4440336,38 |
| 28.322. | H317 | 1520237,42 | 4440321,12 |
| 28.323. | H318 | 1520222,89 | 4440304,84 |
| 28.324. | H319 | 1520212,31 | 4440292,83 |
| 28.325. | H320 | 1520212,74 | 4440287,28 |
| 28.326. | H321 | 1520232,73 | 4440270,67 |

| 1       | 2    | 3          | 4          |
|---------|------|------------|------------|
| 28.327. | н322 | 1520252,53 | 4440254,20 |
| 28.328. | н323 | 1520258,25 | 4440254,66 |
| 28.329. | н324 | 1520268,83 | 4440266,69 |
| 28.330. | н325 | 1520282,74 | 4440282,52 |
| 28.331. | н306 | 1520296,35 | 4440298,02 |

**2. ПЕРЕЧЕНЬ И СВЕДЕНИЯ О ПЛОЩАДИ ОБРАЗУЕМЫХ  
ЗЕМЕЛЬНЫХ УЧАСТКОВ, КОТОРЫЕ БУДУТ ОТНЕСЕНЫ  
К ТЕРРИТОРИЯМ ОБЩЕГО ПОЛЬЗОВАНИЯ ИЛИ ИМУЩЕСТВУ  
ОБЩЕГО ПОЛЬЗОВАНИЯ, В ТОМ ЧИСЛЕ В ОТНОШЕНИИ  
КОТОРЫХ ПРЕДПОЛАГАЮТСЯ РЕЗЕРВИРОВАНИЕ  
И (ИЛИ) ИЗЪЯТИЕ ДЛЯ ГОСУДАРСТВЕННЫХ  
ИЛИ МУНИЦИПАЛЬНЫХ НУЖД**

Проектом предлагается образовать 2 земельных участка общего назначения для организации проезда, прокладки инженерных сетей и благоустройства и 10 земельных участков (территорий) общего пользования с целью приведения в соответствие существующих границ садовых земельных участков фактическим на территории ТСН «Дружба».

Участки, в отношении которых предполагается резервирование и (или) изъятие для государственных или муниципальных нужд, проектом не предусмотрены.

Перечень и сведения о площади образуемых земельных участков, которые будут отнесены к территориям общего пользования, приведен в таблице 3.

Таблица 3

| № п/п | Обозначение земельного участка | Назначение образуемого земельного участка         | Площадь, кв. м | Категория земель         | Способ образования земельного участка                             |
|-------|--------------------------------|---|----------------|--------------------------|---|
| 1     | 2                              | 3   | 4              | 5                        | 6   |
| 1.    | :ЗУ95                          | Земельные участки общего назначения               | 31950          | Земли населенных пунктов | Раздел земельного участка с кадастровым номером 89:11:030301:7305 |
| 2.    | :ЗУ97                          | Земельные участки (территории) общего пользования | 37             | Земли населенных пунктов | Раздел земельного участка с кадастровым номером 89:11:030301:7305 |
| 3.    | :ЗУ98                          | Земельные участки (территории) общего             | 197            | Земли населенных пунктов | Раздел земельного участка с кадастровым номером                   |

| 1   | 2      | 3   | 4     | 5                        | 6   |
|-----|--------|---|-------|--------------------------|---|
|     |        | пользования                                       |       |                          | 89:11:030301:7305   |
| 4.  | :ЗУ99  | Земельные участки (территории) общего пользования | 198   | Земли населенных пунктов | Раздел земельного участка с кадастровым номером 89:11:030301:7305   |
| 5.  | :ЗУ100 | Земельные участки (территории) общего пользования | 116   | Земли населенных пунктов | Раздел земельного участка с кадастровым номером 89:11:030301:7305   |
| 6.  | :ЗУ101 | Земельные участки (территории) общего пользования | 146   | Земли населенных пунктов | Раздел земельного участка с кадастровым номером 89:11:030301:7305   |
| 7.  | :ЗУ102 | Земельные участки (территории) общего пользования | 190   | Земли населенных пунктов | Раздел земельного участка с кадастровым номером 89:11:030301:7305   |
| 8.  | :ЗУ103 | Земельные участки (территории) общего пользования | 136   | Земли населенных пунктов | Раздел земельного участка с кадастровым номером 89:11:030301:7305   |
| 9.  | :ЗУ104 | Земельные участки (территории) общего пользования | 217   | Земли населенных пунктов | Раздел земельного участка с кадастровым номером 89:11:030301:7305   |
| 10. | :ЗУ105 | Земельные участки (территории) общего пользования | 205   | Земли населенных пунктов | Раздел земельного участка с кадастровым номером 89:11:030301:7305   |
| 11. | :ЗУ107 | Земельные участки (территории) общего пользования | 153   | Земли населенных пунктов | Раздел земельного участка с кадастровым номером 89:11:030301:7305   |
| 12. | :ЗУ135 | Земельные участки общего назначения               | 32024 | Земли населенных пунктов | Перераспределение земельного участка с условным номером :ЗУ95 и земель кадастрового квартала 89:11:030301, государственная собственность на которые не разграничена |

### 3. ВИД РАЗРЕШЕННОГО ИСПОЛЬЗОВАНИЯ ОБРАЗУЕМЫХ ЗЕМЕЛЬНЫХ УЧАСТКОВ В СООТВЕТСТВИИ С ПРОЕКТОМ ПЛАНИРОВКИ ТЕРРИТОРИИ

Планируемый вид разрешенного использования образуемых земельных участков принят в соответствии с проектом планировки территории и на основании Правил землепользования и застройки муниципального образования город Новый Уренгой, утвержденных постановлением Администрации муниципального образования город Новый Уренгой от 21.06.2022 № 240, согласно которым территория товарищества собственников недвижимости «Дружба», расположенного по адресу: ЯНАО, г. Новый Уренгой, Восточная промзона, разработан в границах земельного участка с кадастровым номером 89:11:030301:7305, находится в территориальной зоне садоводства, огородничества (Сх2С).

Одним из основных видов разрешенного использования земельных участков и объектов капитального строительства является «Ведение садоводства».

Вид разрешенного использования земельного участка устанавливается, согласно Классификатору видов разрешенного использования земельных участков, утвержденному Приказом Росреестра от 10.11.2020 № П/0412 «Об утверждении классификатора видов разрешенного использования земельных участков».

Планируемый вид разрешенного использования образуемых земельных участков приведен в таблице 4.

Таблица 4

| № п/п | Планируемый вид разрешенного использования образуемых земельных участков | Площадь, кв. м |
|-------|--|----------------|
| 1     | 2  | 3              |
| 1.    | Ведение садоводства (код 13.2)   | 430            |
| 2.    | Ведение садоводства (код 13.2)   | 606            |
| 3.    | Ведение садоводства (код 13.2)   | 598            |
| 4.    | Ведение садоводства (код 13.2)   | 600            |
| 5.    | Ведение садоводства (код 13.2)   | 605            |
| 6.    | Ведение садоводства (код 13.2)   | 602            |
| 7.    | Ведение садоводства (код 13.2)   | 589            |
| 8.    | Ведение садоводства (код 13.2)   | 615            |
| 9.    | Ведение садоводства (код 13.2)   | 593            |
| 10.   | Ведение садоводства (код 13.2)   | 595            |
| 11.   | Ведение садоводства (код 13.2)   | 638            |
| 12.   | Ведение садоводства (код 13.2)   | 582            |
| 13.   | Ведение садоводства (код 13.2)   | 576            |
| 14.   | Ведение садоводства (код 13.2)   | 599            |
| 15.   | Ведение садоводства (код 13.2)   | 606            |

| 1   | 2                              | 3    |
|-----|--------------------------------|------|
| 16. | Ведение садоводства (код 13.2) | 600  |
| 17. | Ведение садоводства (код 13.2) | 615  |
| 18. | Ведение садоводства (код 13.2) | 607  |
| 19. | Ведение садоводства (код 13.2) | 624  |
| 20. | Ведение садоводства (код 13.2) | 611  |
| 21. | Ведение садоводства (код 13.2) | 597  |
| 22. | Ведение садоводства (код 13.2) | 600  |
| 23. | Ведение садоводства (код 13.2) | 536  |
| 24. | Ведение садоводства (код 13.2) | 585  |
| 25. | Ведение садоводства (код 13.2) | 670  |
| 26. | Ведение садоводства (код 13.2) | 681  |
| 27. | Ведение садоводства (код 13.2) | 703  |
| 28. | Ведение садоводства (код 13.2) | 485  |
| 29. | Ведение садоводства (код 13.2) | 527  |
| 30. | Ведение садоводства (код 13.2) | 434  |
| 31. | Ведение садоводства (код 13.2) | 611  |
| 32. | Ведение садоводства (код 13.2) | 599  |
| 33. | Ведение садоводства (код 13.2) | 594  |
| 34. | Ведение садоводства (код 13.2) | 607  |
| 35. | Ведение садоводства (код 13.2) | 599  |
| 36. | Ведение садоводства (код 13.2) | 1326 |
| 37. | Ведение садоводства (код 13.2) | 976  |
| 38. | Ведение садоводства (код 13.2) | 621  |
| 39. | Ведение садоводства (код 13.2) | 488  |
| 40. | Ведение садоводства (код 13.2) | 546  |
| 41. | Ведение садоводства (код 13.2) | 400  |
| 42. | Ведение садоводства (код 13.2) | 430  |
| 43. | Ведение садоводства (код 13.2) | 794  |
| 44. | Ведение садоводства (код 13.2) | 796  |
| 45. | Ведение садоводства (код 13.2) | 793  |
| 46. | Ведение садоводства (код 13.2) | 675  |
| 47. | Ведение садоводства (код 13.2) | 417  |
| 48. | Ведение садоводства (код 13.2) | 637  |
| 49. | Ведение садоводства (код 13.2) | 658  |
| 50. | Ведение садоводства (код 13.2) | 693  |
| 51. | Ведение садоводства (код 13.2) | 725  |
| 52. | Ведение садоводства (код 13.2) | 1079 |
| 53. | Ведение садоводства (код 13.2) | 766  |
| 54. | Ведение садоводства (код 13.2) | 585  |
| 55. | Ведение садоводства (код 13.2) | 600  |

| 1   | 2  | 3     |
|-----|--|-------|
| 56. | Ведение садоводства (код 13.2)                 | 886   |
| 57. | Ведение садоводства (код 13.2)                 | 516   |
| 58. | Ведение садоводства (код 13.2)                 | 1157  |
| 59. | Ведение садоводства (код 13.2)                 | 812   |
| 60. | Ведение садоводства (код 13.2)                 | 940   |
| 61. | Ведение садоводства (код 13.2)                 | 877   |
| 62. | Ведение садоводства (код 13.2)                 | 604   |
| 63. | Ведение садоводства (код 13.2)                 | 580   |
| 64. | Ведение садоводства (код 13.2)                 | 590   |
| 65. | Ведение садоводства (код 13.2)                 | 639   |
| 66. | Ведение садоводства (код 13.2)                 | 619   |
| 67. | Ведение садоводства (код 13.2)                 | 593   |
| 68. | Ведение садоводства (код 13.2)                 | 580   |
| 69. | Ведение садоводства (код 13.2)                 | 585   |
| 70. | Ведение садоводства (код 13.2)                 | 587   |
| 71. | Ведение садоводства (код 13.2)                 | 603   |
| 72. | Ведение садоводства (код 13.2)                 | 589   |
| 73. | Ведение садоводства (код 13.2)                 | 589   |
| 74. | Ведение садоводства (код 13.2)                 | 600   |
| 75. | Ведение садоводства (код 13.2)                 | 583   |
| 76. | Ведение садоводства (код 13.2)                 | 595   |
| 77. | Ведение садоводства (код 13.2)                 | 592   |
| 78. | Ведение садоводства (код 13.2)                 | 636   |
| 79. | Ведение садоводства (код 13.2)                 | 594   |
| 80. | Ведение садоводства (код 13.2)                 | 592   |
| 81. | Ведение садоводства (код 13.2)                 | 638   |
| 82. | Ведение садоводства (код 13.2)                 | 671   |
| 83. | Ведение садоводства (код 13.2)                 | 582   |
| 84. | Ведение садоводства (код 13.2)                 | 580   |
| 85. | Ведение садоводства (код 13.2)                 | 579   |
| 86. | Ведение садоводства (код 13.2)                 | 577   |
| 87. | Ведение садоводства (код 13.2)                 | 593   |
| 88. | Ведение садоводства (код 13.2)                 | 606   |
| 89. | Ведение садоводства (код 13.2)                 | 622   |
| 90. | Ведение садоводства (код 13.2)                 | 603   |
| 91. | Ведение садоводства (код 13.2)                 | 846   |
| 92. | Ведение садоводства (код 13.2)                 | 597   |
| 93. | Ведение садоводства (код 13.2)                 | 620   |
| 94. | Ведение садоводства (код 13.2)                 | 530   |
| 95. | Земельные участки общего назначения (код 13.0) | 32024 |

| 1    | 2  | 3    |
|------|--|------|
| 96.  | Земельные участки (территории) общего пользования (код 12.0) | 146  |
| 97.  | Земельные участки (территории) общего пользования (код 12.0) | 37   |
| 98.  | Земельные участки (территории) общего пользования (код 12.0) | 197  |
| 99.  | Земельные участки (территории) общего пользования (код 12.0) | 198  |
| 100. | Земельные участки (территории) общего пользования (код 12.0) | 116  |
| 101. | Земельные участки (территории) общего пользования (код 12.0) | 146  |
| 102. | Земельные участки (территории) общего пользования (код 12.0) | 190  |
| 103. | Земельные участки (территории) общего пользования (код 12.0) | 136  |
| 104. | Земельные участки (территории) общего пользования (код 12.0) | 217  |
| 105. | Земельные участки (территории) общего пользования (код 12.0) | 205  |
| 106. | Ведение садоводства (код 13.2)                               | 486  |
| 107. | Земельные участки (территории) общего пользования (код 12.0) | 153  |
| 108. | Ведение садоводства (код 13.2)                               | 808  |
| 109. | Ведение садоводства (код 13.2)                               | 798  |
| 110. | Ведение садоводства (код 13.2)                               | 776  |
| 111. | Ведение садоводства (код 13.2)                               | 803  |
| 112. | Ведение садоводства (код 13.2)                               | 790  |
| 113. | Ведение садоводства (код 13.2)                               | 781  |
| 114. | Ведение садоводства (код 13.2)                               | 697  |
| 115. | Ведение садоводства (код 13.2)                               | 833  |
| 116. | Ведение садоводства (код 13.2)                               | 1159 |
| 117. | Ведение садоводства (код 13.2)                               | 766  |
| 118. | Ведение садоводства (код 13.2)                               | 1229 |
| 119. | Ведение садоводства (код 13.2)                               | 632  |
| 120. | Ведение садоводства (код 13.2)                               | 615  |
| 121. | Ведение садоводства (код 13.2)                               | 732  |
| 122. | Ведение садоводства (код 13.2)                               | 807  |
| 123. | Ведение садоводства (код 13.2)                               | 877  |
| 124. | Ведение садоводства (код 13.2)                               | 769  |
| 125. | Ведение садоводства (код 13.2)                               | 1110 |
| 126. | Ведение садоводства (код 13.2)                               | 829  |
| 127. | Ведение садоводства (код 13.2)                               | 1394 |
| 128. | Ведение садоводства (код 13.2)                               | 1500 |
| 129. | Ведение садоводства (код 13.2)                               | 926  |

| 1    | 2  | 3     |
|------|--|-------|
| 130. | Ведение садоводства (код 13.2)                 | 1378  |
| 131. | Ведение садоводства (код 13.2)                 | 589   |
| 132. | Ведение садоводства (код 13.2)                 | 577   |
| 133. | Ведение садоводства (код 13.2)                 | 728   |
| 134. | Ведение садоводства (код 13.2)                 | 657   |
| 135. | Земельные участки общего назначения (код 13.0) | 32024 |

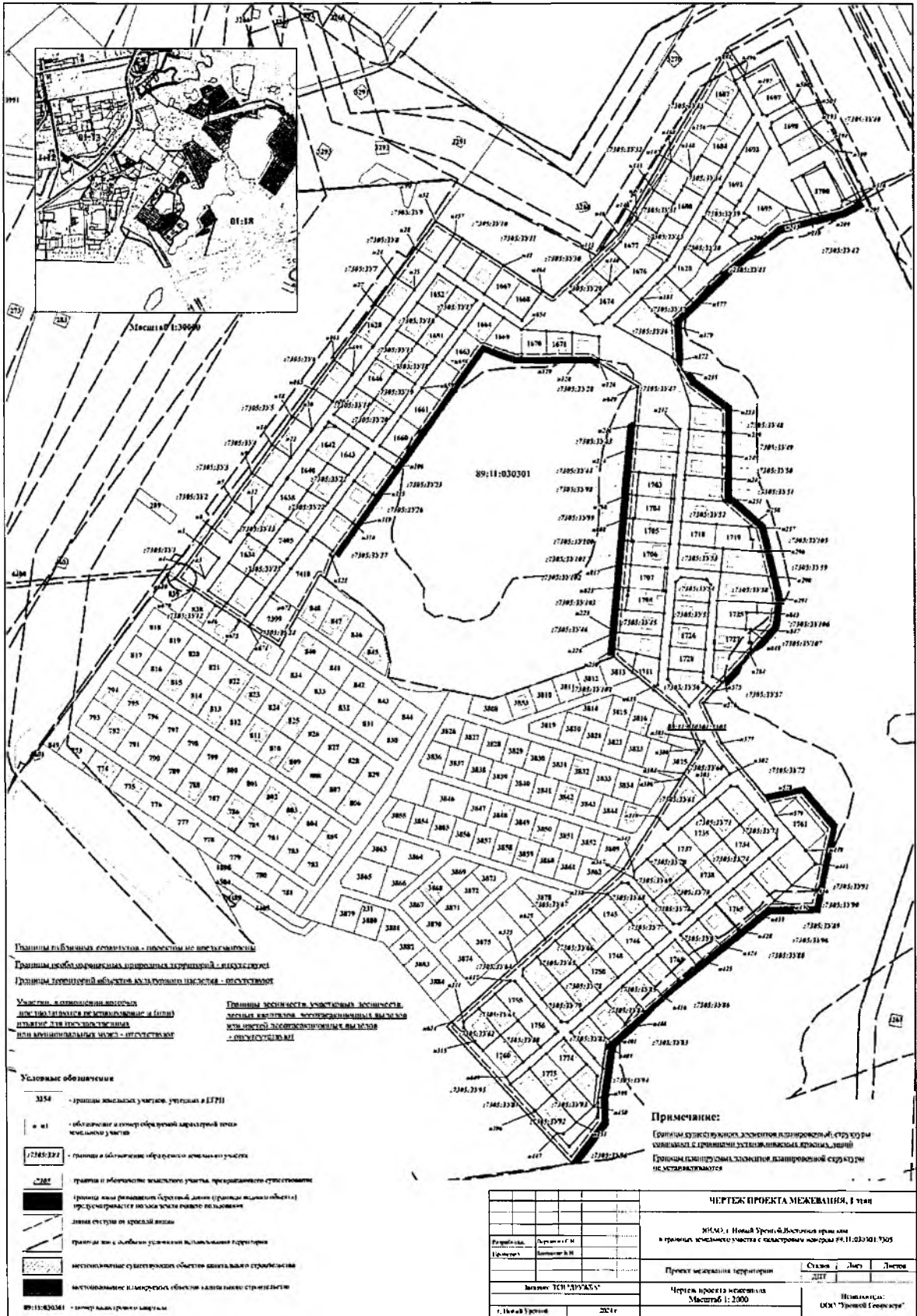
**4. СВЕДЕНИЯ О ГРАНИЦАХ ТЕРРИТОРИИ, В ОТНОШЕНИИ КОТОРОЙ УТВЕРЖДЕН ПРОЕКТ МЕЖЕВАНИЯ, СОДЕРЖАЩИЕ ПЕРЕЧЕНЬ КООРДИНАТ ХАРАКТЕРНЫХ ТОЧЕК ЭТИХ ГРАНИЦ В СИСТЕМЕ КООРДИНАТ, ИСПОЛЬЗУЕМОЙ ДЛЯ ВЕДЕНИЯ ЕДИНОГО ГОСУДАРСТВЕННОГО РЕЕСТРА НЕДВИЖИМОСТИ**

Сведения о границах территории, содержащие перечень координат характерных точек этих границ в системе координат, используемой для ведения Единого государственного реестра недвижимости, отсутствуют.



5. ГРАФИЧЕСКАЯ ЧАСТЬ

Чертежи межевания территории



Границы публичных территорий - показаны не осуществляются  
 Границы небытовочных парковочных территорий - осуществляются  
 Границы территориальных объектов кадастровых зон - отсутствуют

Участки, в отношении которых не осуществляется межевание и (или) изъятие для государственных или муниципальных нужд - отсутствуют

Границы земель сельскохозяйственного назначения, земель населенных пунктов, земель лесного фонда, земель особо охраняемых территорий и объектов - отсутствуют

- Условные обозначения**
- 3354 - границы земельных участков, указанных в ЕГРН
  - а-н1 - обозначение и номер образующей аркадной точки земельного участка
  - 17385:332 - границы и обозначение образуемого земельного участка
  - 2385 - границы и обозначение земельного участка, принадлежащего государственности
  - Границы или разрывов бортовых дорог (границы земельных объектов) - осуществляется по заказу владельца земельного участка
  - Линия отвода от проезжей части
  - Границы зон с особыми условиями использования территории
  - неосуществляемые существующие объекты капитального строительства
  - неосуществляемые и планируемые объекты капитального строительства
  - 89:11:030301 - номер кадастрового участка

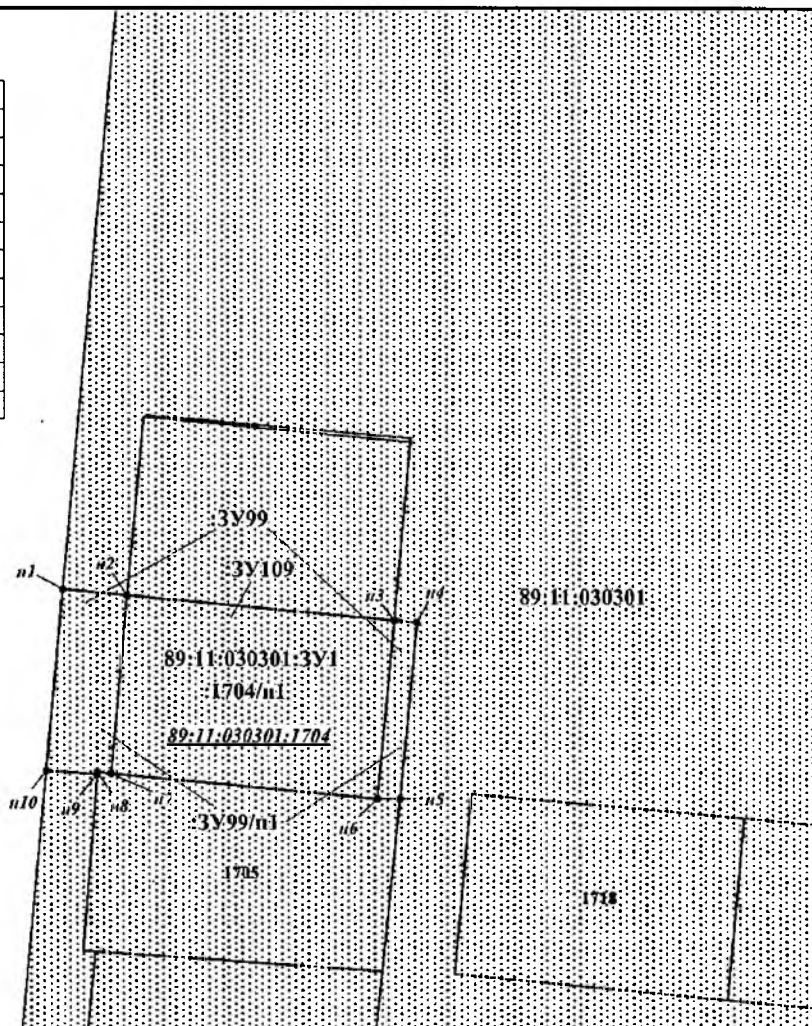
**Примечание:**  
 Границы земельных участков, указанных в плане проекта межевания, с учетом их совпадения с границами существующих земельных участков, являются проектными. Границы планируемых объектов капитального строительства не устанавливаются.

| ЧЕРТЕЖ ПРОЕКТА МЕЖЕВАНИЯ, 1:3000  |              |  |         |
|---|--------------|--|---------|
| ИОСМ: г. Новый Уренгой, Бассейн прир. вод<br>в границах земельного участка с кадастровым номером 89:11:030301:309 |              |  |         |
| Разработчик:  | Исполнитель: | Состав:                                | Листов: |
| Заказчик:   | Инженер В.И. | 2021                                   | 1       |
| Исполнитель: УСК "УРАЛС"  |              | Проект межевания территории            |         |
| г. Новый Уренгой  |              | Чертеж участка межевания               |         |
| 2021 г.   |              | Масштаб 1:3000                         |         |
|   |              | Исполнитель: ИОСМ "Уренгой Геоинженер" |         |

### ЧЕРТЕЖ ПРОЕКТА МЕЖЕВАНИЯ, 2 этап

Каталог координат :ЗУ 109

| № точки | X          | Y          |
|---------|------------|------------|
| н1      | 1520668,48 | 4440347,12 |
| н2      | 1520667,77 | 4440354,38 |
| н3      | 1520664,96 | 4440384,25 |
| н4      | 1520664,71 | 4440386,82 |
| н5      | 1520645,05 | 4440384,85 |
| н6      | 1520645,04 | 4440382,38 |
| н7      | 1520647,85 | 4440352,51 |
| н8      | 1520648,01 | 4440350,98 |
| н9      | 1520647,77 | 4440350,96 |
| н10     | 1520648,19 | 4440345,23 |
| н1      | 1520668,48 | 4440347,12 |



Масштаб 1:700

## УСЛОВНЫЕ ОБОЗНАЧЕНИЯ:

89:11:030301:ЗУ1

- граница и обозначение образуемого земельного участка

• н1

- обозначение и номер образуемой характерной точки земельного участка

• 1

- обозначение и номер существующей характерной точки земельного участка

1705

- граница и номер земельного участка, учтенного в ЕГРН

89:11:030301:1704

- граница и обозначение земельного участка, прекращающего существование

:1704/н1

- обозначение части исходного земельного участка, включаемой в состав образуемого земельного участка

:ЗУ99/н1

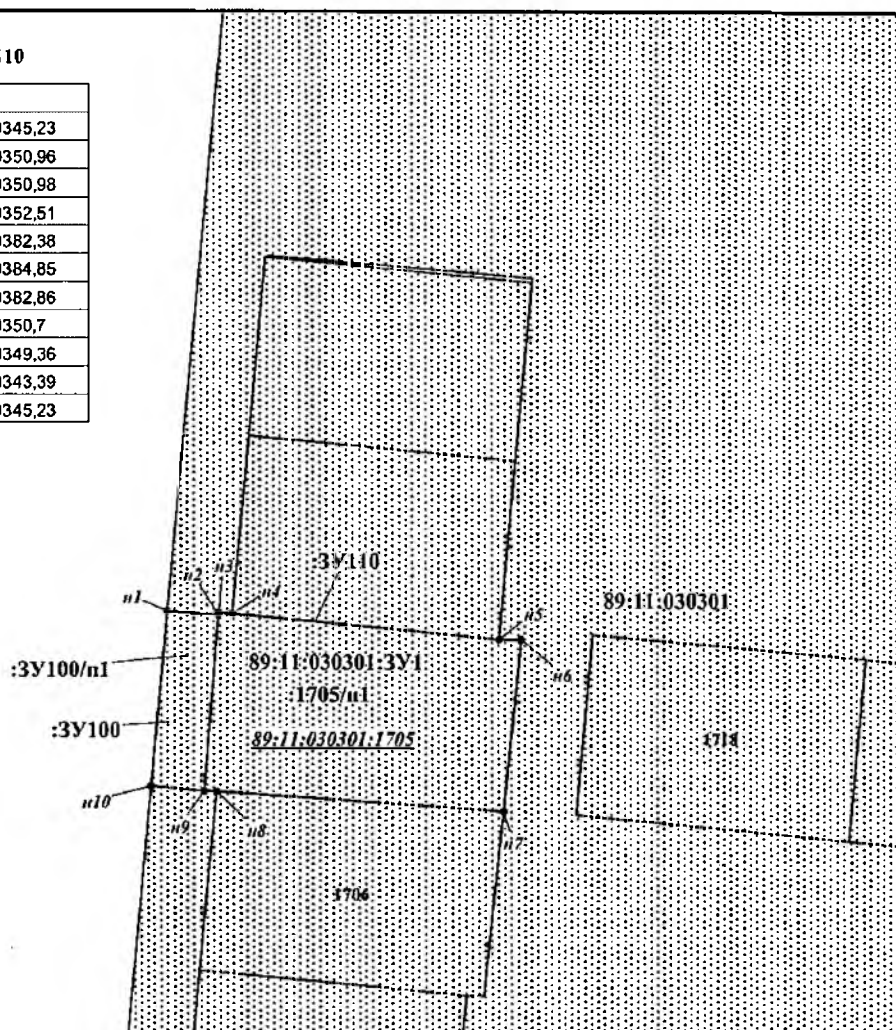
- обозначение части исходного земельного участка, включаемой в состав образуемого земельного участка

89:11:030301 - номер кадастрового квартала

### ЧЕРТЕЖ ПРОЕКТА МЕЖЕВАНИЯ, 2 этап

Каталог координат :ЗУ110

| № точки | X          | Y          |
|---------|------------|------------|
| н1      | 1520648,19 | 4440345,23 |
| н2      | 1520647,77 | 4440350,96 |
| н3      | 1520648,01 | 4440350,98 |
| н4      | 1520647,85 | 4440352,51 |
| н5      | 1520645,04 | 4440382,38 |
| н6      | 1520645,05 | 4440384,85 |
| н7      | 1520625,8  | 4440382,86 |
| н8      | 1520628    | 4440350,7  |
| н9      | 1520628,06 | 4440349,36 |
| н10     | 1520628,6  | 4440343,39 |
| н1      | 1520648,19 | 4440345,23 |

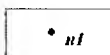


Масштаб 1:700

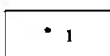
#### УСЛОВНЫЕ ОБОЗНАЧЕНИЯ:

89:11:030301:ЗУ1


- граница и обозначение образуемого земельного участка



- обозначение и номер образуемой характерной точки земельного участка



- обозначение и номер существующей характерной точки земельного участка



- граница и номер земельного участка, учтенного в ЕГРН

89:11:030301:1705

- граница и обозначение земельного участка, прекращающего существование

:1705/н1

- обозначение части исходного земельного участка, включаемой в состав образуемого земельного участка

:ЗУ100/н1

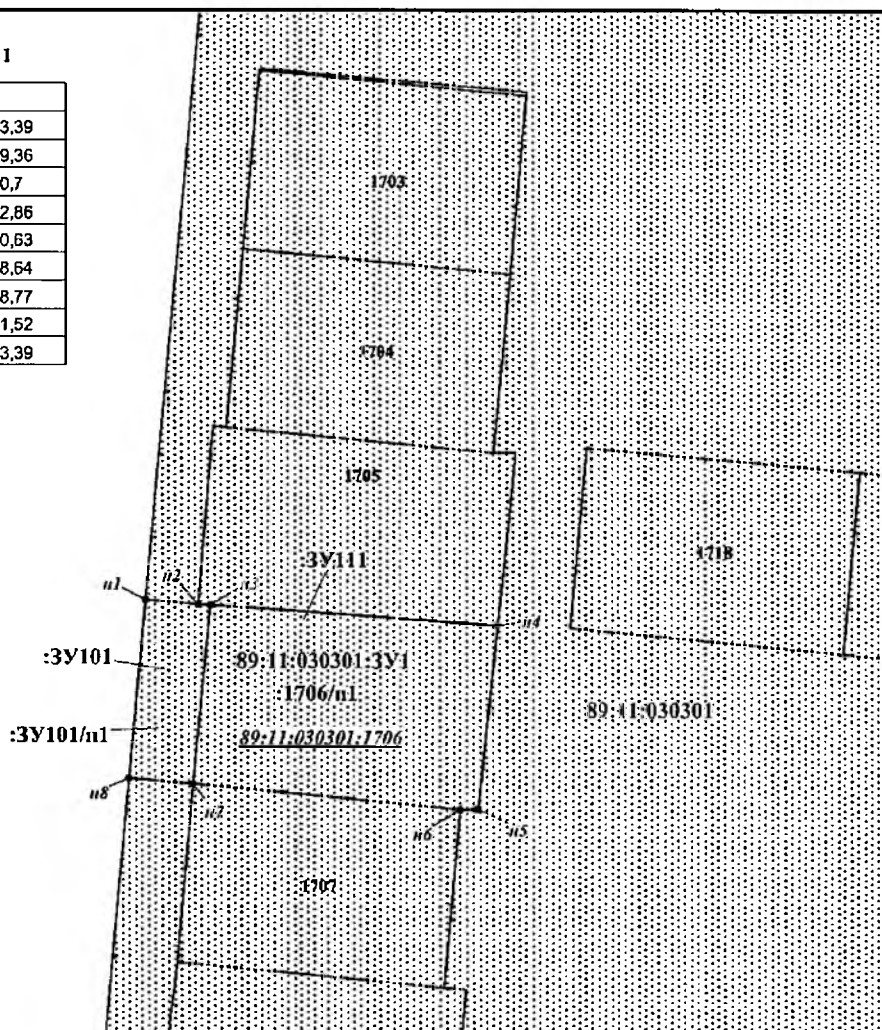
- обозначение части исходного земельного участка, включаемой в состав образуемого земельного участка

89:11:030301 - номер кадастрового квартала

### ЧЕРТЕЖ ПРОЕКТА МЕЖЕВАНИЯ, 2 этап

Каталог координат :ЗУ111

| № точки | X          | Y          |
|---------|------------|------------|
| н1      | 1520628,6  | 4440343,39 |
| н2      | 1520628,06 | 4440349,36 |
| н3      | 1520628    | 4440350,7  |
| н4      | 1520625,8  | 4440382,86 |
| н5      | 1520605,24 | 4440380,63 |
| н6      | 1520605,22 | 4440378,64 |
| н7      | 1520608,02 | 4440348,77 |
| н8      | 1520608,67 | 4440341,52 |
| н1      | 1520628,6  | 4440343,39 |



Масштаб 1:700

#### УСЛОВНЫЕ ОБОЗНАЧЕНИЯ:

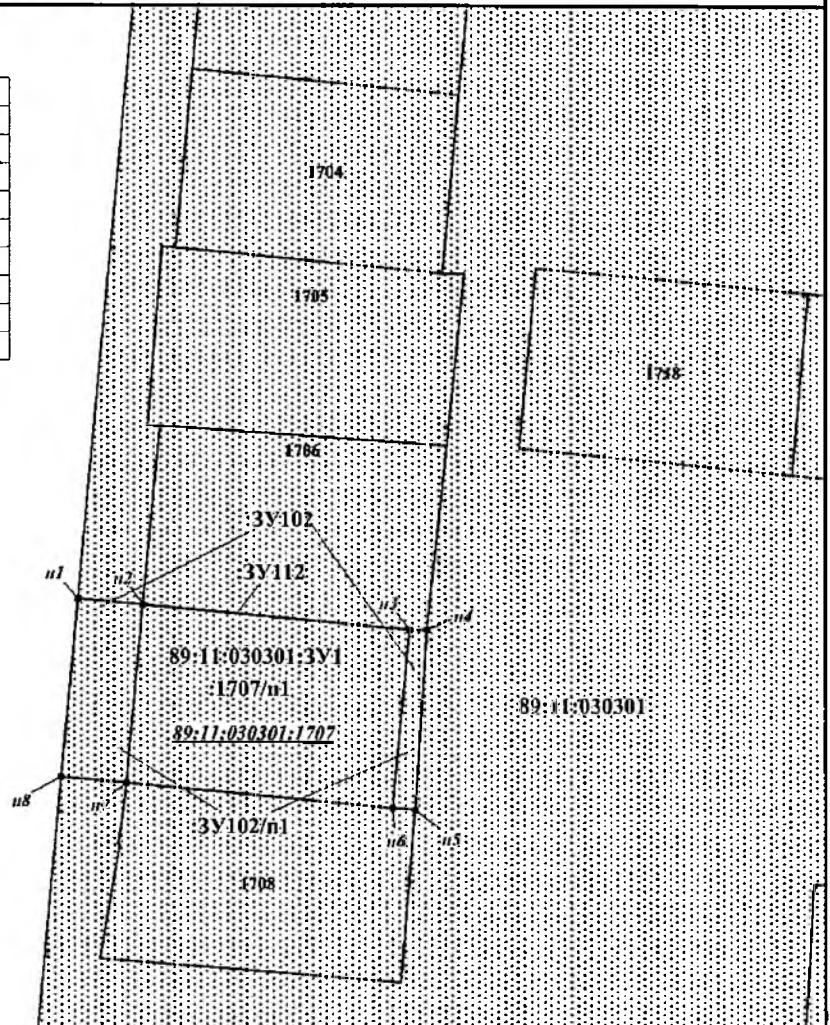
- 89:11:030301:ЗУ1 - граница и обозначение образуемого земельного участка
- н1 - обозначение и номер образуемой характерной точки земельного участка
- 1 - обозначение и номер существующей характерной точки земельного участка
- :1707 - граница и номер земельного участка, учтенного в ЕГРН
- 89:11:030301:1706 - граница и обозначение земельного участка, прекращающего существование
- :1706/н1 - обозначение части исходного земельного участка, включаемой в состав образуемого земельного участка
- :ЗУ101/н1 - обозначение части исходного земельного участка, включаемой в состав образуемого земельного участка

89:11:030301 - номер кадастрового квартала

### ЧЕРТЕЖ ПРОЕКТА МЕЖЕВАНИЯ, 2 этап

Каталог координат :ЗУ112

| № точки | X          | Y          |
|---------|------------|------------|
| н1      | 1520608,67 | 4440341,52 |
| н2      | 1520608,02 | 4440348,77 |
| н3      | 1520605,22 | 4440378,64 |
| н4      | 1520605,24 | 4440380,63 |
| н5      | 1520585,11 | 4440379,23 |
| н6      | 1520585,3  | 4440376,78 |
| н7      | 1520588,11 | 4440346,91 |
| н8      | 1520588,76 | 4440339,65 |
| н1      | 1520608,67 | 4440341,52 |



Масштаб 1:700

**УСЛОВНЫЕ ОБОЗНАЧЕНИЯ:**

**89:11:030301:ЗУ1**

- граница и обозначение образуемого земельного участка

• н1

- обозначение и номер образуемой характерной точки земельного участка

• 1

- обозначение и номер существующей характерной точки земельного участка

1707

- граница и номер земельного участка, учтенного в ЕГРН

**89:11:030301:1707**

- граница и обозначение земельного участка, прекращающего существование

:1707/н1

- обозначение части исходного земельного участка, включаемой в состав образуемого земельного участка

:ЗУ102/н1

- обозначение части исходного земельного участка, включаемой в состав образуемого земельного участка

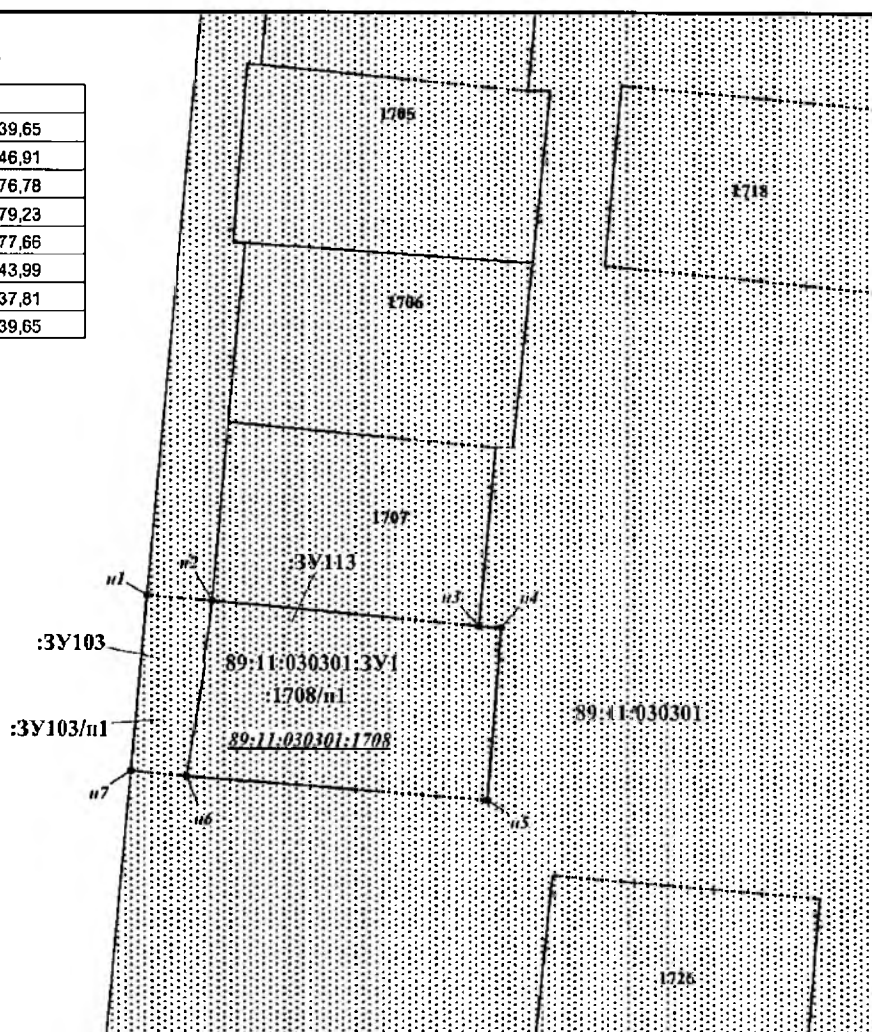
**89:11:030301** - номер кадастрового квартала



### ЧЕРТЕЖ ПРОЕКТА МЕЖЕВАНИЯ, 2 этап

Каталог координат :ЗУ113

| № точки | X          | Y          |
|---------|------------|------------|
| н1      | 1520588,76 | 4440339,65 |
| н2      | 1520588,11 | 4440346,91 |
| н3      | 1520585,3  | 4440376,78 |
| н4      | 1520585,11 | 4440379,23 |
| н5      | 1520565,88 | 4440377,66 |
| н6      | 1520568,44 | 4440343,99 |
| н7      | 1520569,14 | 4440337,81 |
| н1      | 1520588,76 | 4440339,65 |



Масштаб 1:700

#### УСЛОВНЫЕ ОБОЗНАЧЕНИЯ:

**89:11:030301:ЗУ1**

- граница и обозначение образуемого земельного участка

• н1

- обозначение и номер образуемой характерной точки земельного участка

• 1

- обозначение и номер существующей характерной точки земельного участка

1707

- граница и номер земельного участка, учтенного в ЕГРН

**89:11:030301:1708**

- граница и обозначение земельного участка, прекращающего существование

:1708/п1

- обозначение части исходного земельного участка, включаемой в состав образуемого земельного участка

:ЗУ103/п1

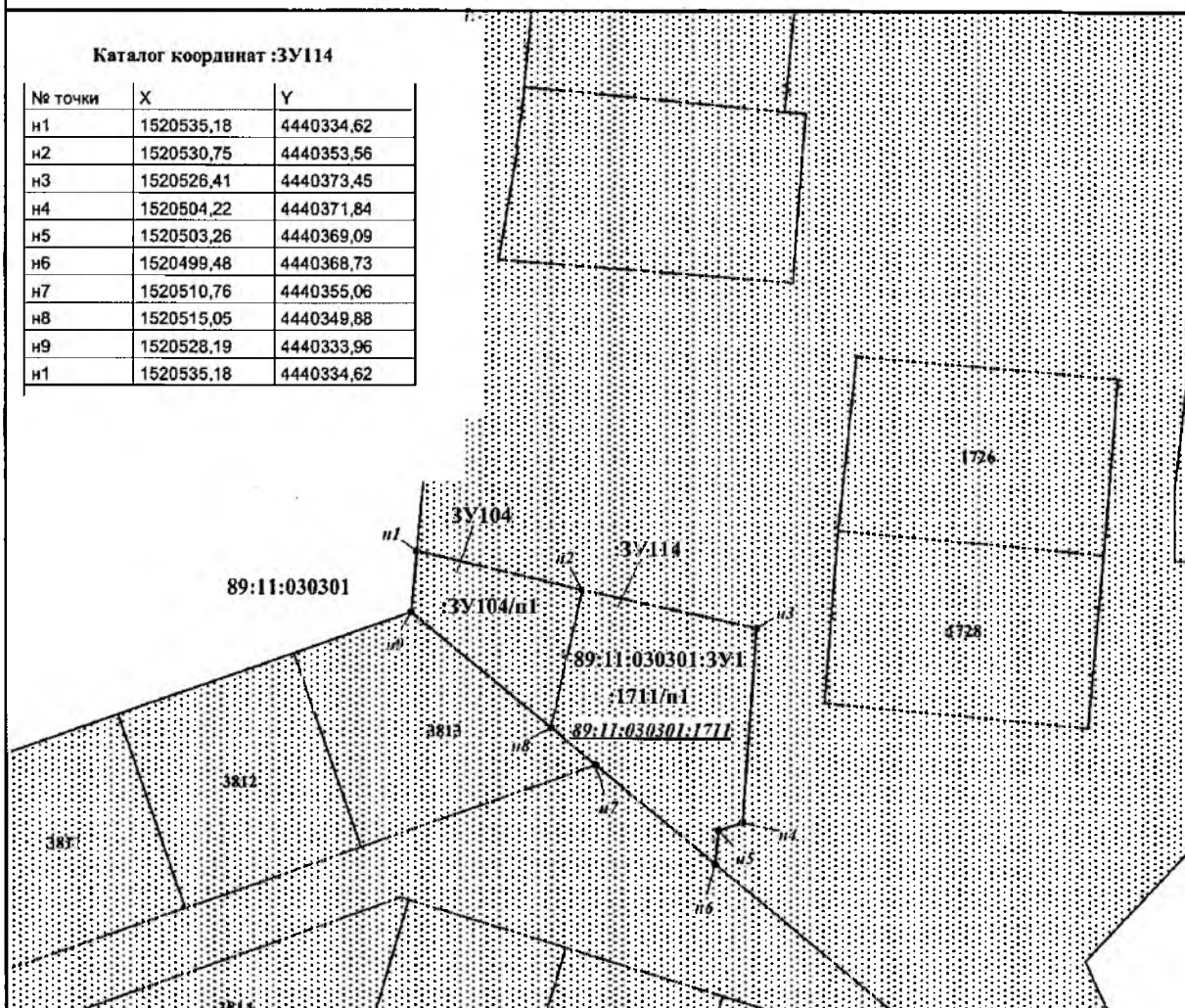
- обозначение части исходного земельного участка, включаемой в состав образуемого земельного участка

**89:11:030301** - номер кадастрового квартала

### ЧЕРТЕЖ ПРОЕКТА МЕЖЕВАНИЯ, 2 этап

Каталог координат :ЗУ114

| № точки | X          | Y          |
|---------|------------|------------|
| н1      | 1520535,18 | 4440334,62 |
| н2      | 1520530,75 | 4440353,56 |
| н3      | 1520526,41 | 4440373,45 |
| н4      | 1520504,22 | 4440371,84 |
| н5      | 1520503,26 | 4440369,09 |
| н6      | 1520499,48 | 4440368,73 |
| н7      | 1520510,76 | 4440355,06 |
| н8      | 1520515,05 | 4440349,88 |
| н9      | 1520528,19 | 4440333,96 |
| н1      | 1520535,18 | 4440334,62 |



Масштаб 1:700

#### УСЛОВНЫЕ ОБОЗНАЧЕНИЯ:

89:11:030301:ЗУ1

- граница и обозначение образуемого земельного участка

• н1

- обозначение и номер образуемой характерной точки земельного участка

• 1

- обозначение и номер существующей характерной точки земельного участка

1728

- граница и номер земельного участка, учтенного в ЕГРН

89:11:030301:1711

- граница и обозначение земельного участка, прекращающего существование

:1711/н1

- обозначение части исходного земельного участка, включаемой в состав образуемого земельного участка

:ЗУ104/н1

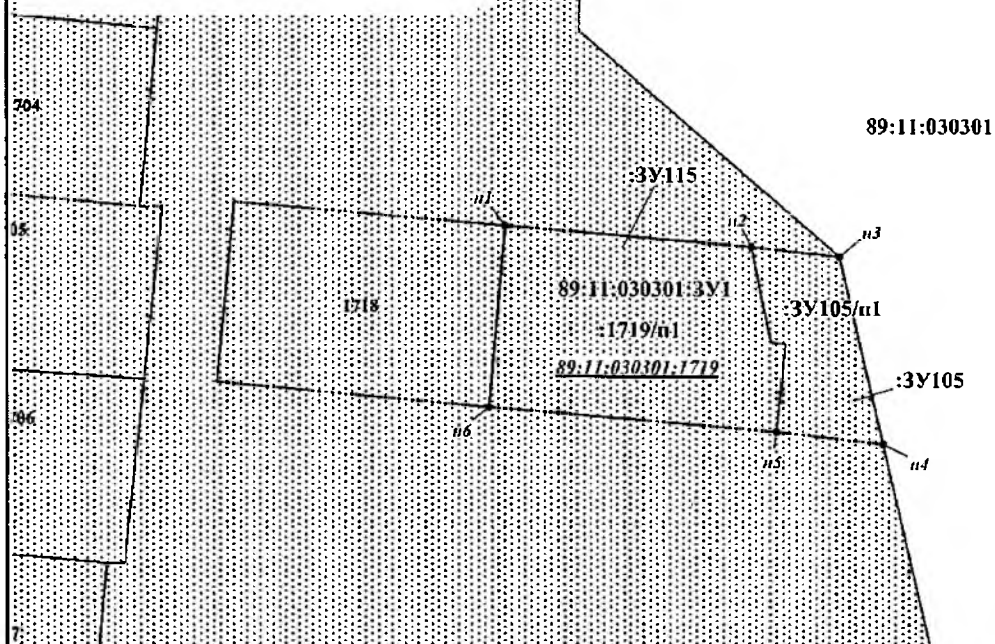
- обозначение части исходного земельного участка, включаемой в состав образуемого земельного участка

89:11:030301 - номер кадастрового квартала

### ЧЕРТЕЖ ПРОЕКТА МЕЖЕВАНИЯ, 2 этап

Каталог координат :ЗУ115

| № точки | X          | Y          |
|---------|------------|------------|
| н1      | 1520642,95 | 4440423,28 |
| н2      | 1520640,54 | 4440450,91 |
| н3      | 1520639,51 | 4440460,71 |
| н4      | 1520618,59 | 4440465,57 |
| н5      | 1520619,91 | 4440453,64 |
| н6      | 1520622,64 | 4440421,43 |
| н1      | 1520642,95 | 4440423,28 |



Масштаб 1:700

#### УСЛОВНЫЕ ОБОЗНАЧЕНИЯ:

89:11:030301:ЗУ1

- граница и обозначение образуемого земельного участка

• н1

- обозначение и номер образуемой характерной точки земельного участка

• 1

- обозначение и номер существующей характерной точки земельного участка

1719

- граница и номер земельного участка, учтенного в ЕГРН

89:11:030301:1719

- граница и обозначение земельного участка, прекращающего существование

:1719/н1

- обозначение части исходного земельного участка, включаемой в состав образуемого земельного участка

:ЗУ105/н1

- обозначение части исходного земельного участка, включаемой в состав образуемого земельного участка

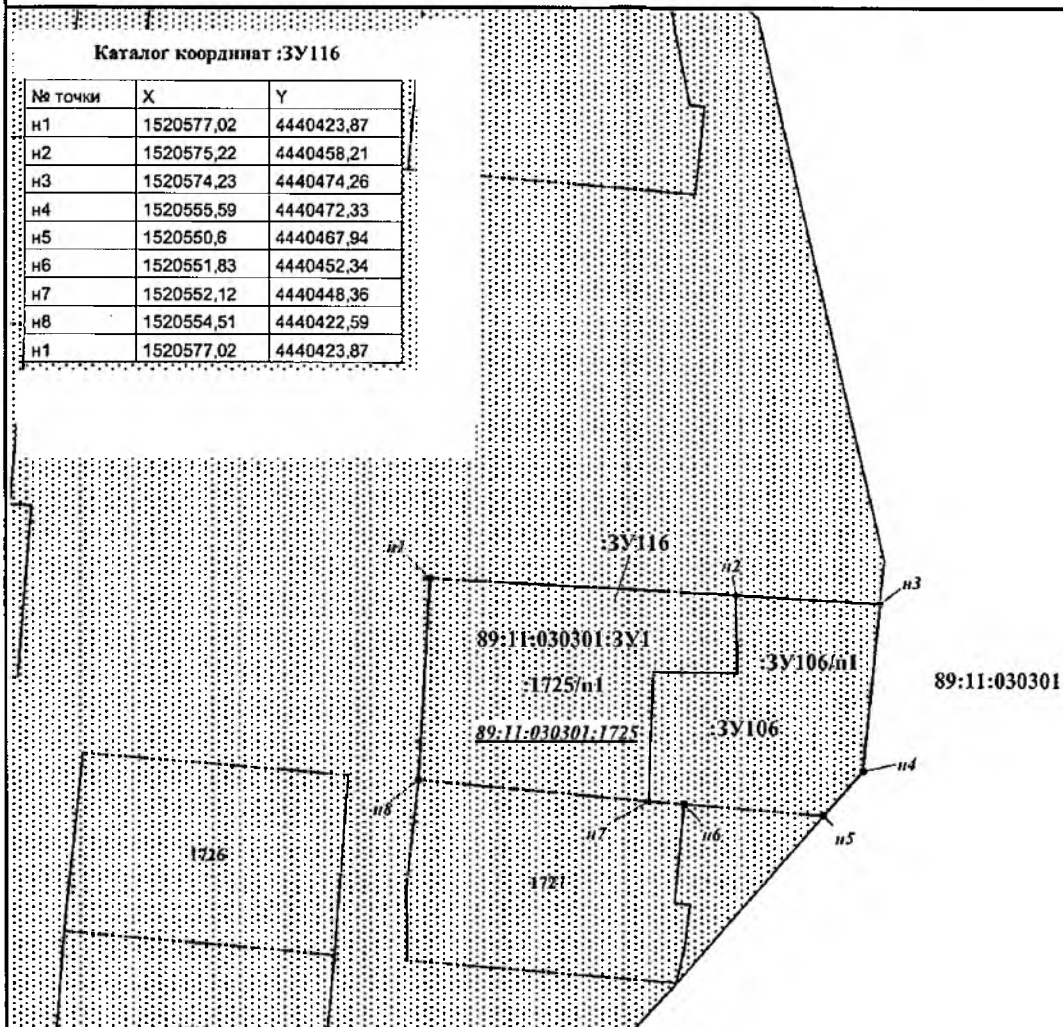
89:11:030301 - номер кадастрового квартала



### ЧЕРТЕЖ ПРОЕКТА МЕЖЕВАНИЯ, 2 этап

Каталог координат :ЗУ116

| № точки | X          | Y          |
|---------|------------|------------|
| н1      | 1520577,02 | 4440423,87 |
| н2      | 1520575,22 | 4440458,21 |
| н3      | 1520574,23 | 4440474,26 |
| н4      | 1520555,59 | 4440472,33 |
| н5      | 1520550,6  | 4440467,94 |
| н6      | 1520551,83 | 4440452,34 |
| н7      | 1520552,12 | 4440448,36 |
| н8      | 1520554,51 | 4440422,59 |
| н1      | 1520577,02 | 4440423,87 |



Масштаб 1:700

#### УСЛОВНЫЕ ОБОЗНАЧЕНИЯ:

89:11:030301:ЗУ1

- граница и обозначение образуемого земельного участка

• н1

- обозначение и номер образуемой характерной точки земельного участка

• 1

- обозначение и номер существующей характерной точки земельного участка

1725

- граница и номер земельного участка, учтенного в ЕГРН

89:11:030301:1725

- граница и обозначение земельного участка, прекращающего существование

:1725/н1

- обозначение части исходного земельного участка, включаемой в состав образуемого земельного участка

:ЗУ106/н1

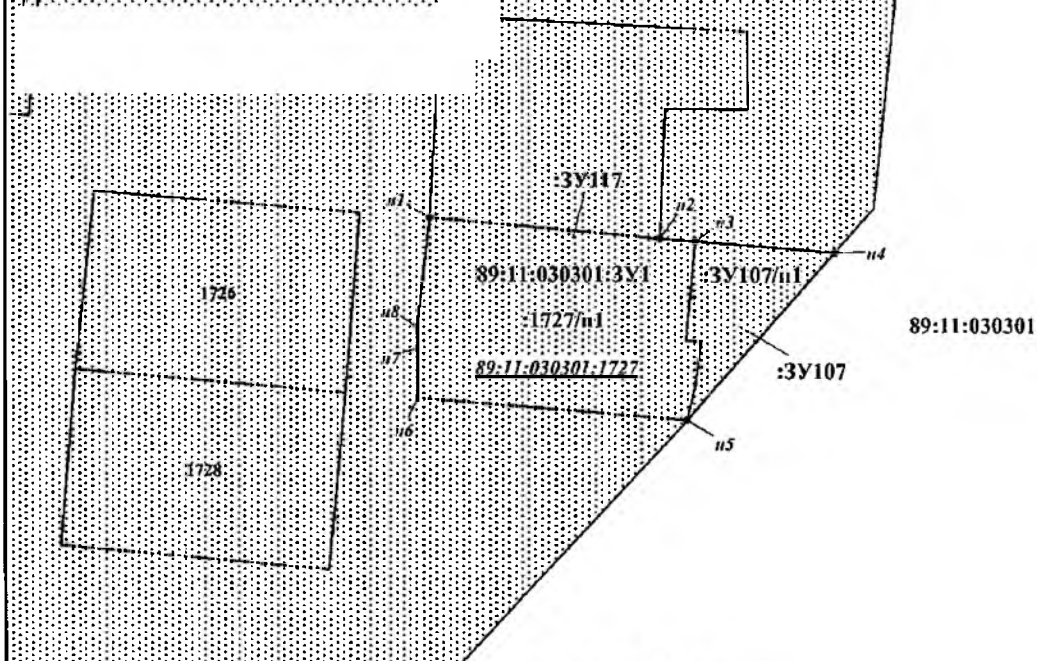
- обозначение части исходного земельного участка, включаемой в состав образуемого земельного участка

89:11:030301 - номер кадастрового квартала

### ЧЕРТЕЖ ПРОЕКТА МЕЖЕВАНИЯ, 2 этап

Каталог координат :ЗУ117

| № точки | X          | Y          |
|---------|------------|------------|
| н1      | 1520554,51 | 4440422,59 |
| н2      | 1520552,12 | 4440448,36 |
| н3      | 1520551,83 | 4440452,34 |
| н4      | 1520550,6  | 4440467,94 |
| н5      | 1520531,83 | 4440451,42 |
| н6      | 1520534,36 | 4440421,21 |
| н7      | 1520539,86 | 4440421,21 |
| н8      | 1520542,34 | 4440421,17 |
| н1      | 1520554,51 | 4440422,59 |



Масштаб 1:700

#### УСЛОВНЫЕ ОБОЗНАЧЕНИЯ:

89:11:030301:ЗУ1

- граница и обозначение образуемого земельного участка

• н1

- обозначение и номер образуемой характерной точки земельного участка

• 1

- обозначение и номер существующей характерной точки земельного участка

1727

- граница и номер земельного участка, учтенного в ЕГРН

89:11:030301:1727

- граница и обозначение земельного участка, прекращающего существование

:1727/н1

- обозначение части исходного земельного участка, включаемой в состав образуемого земельного участка

:ЗУ107/н1

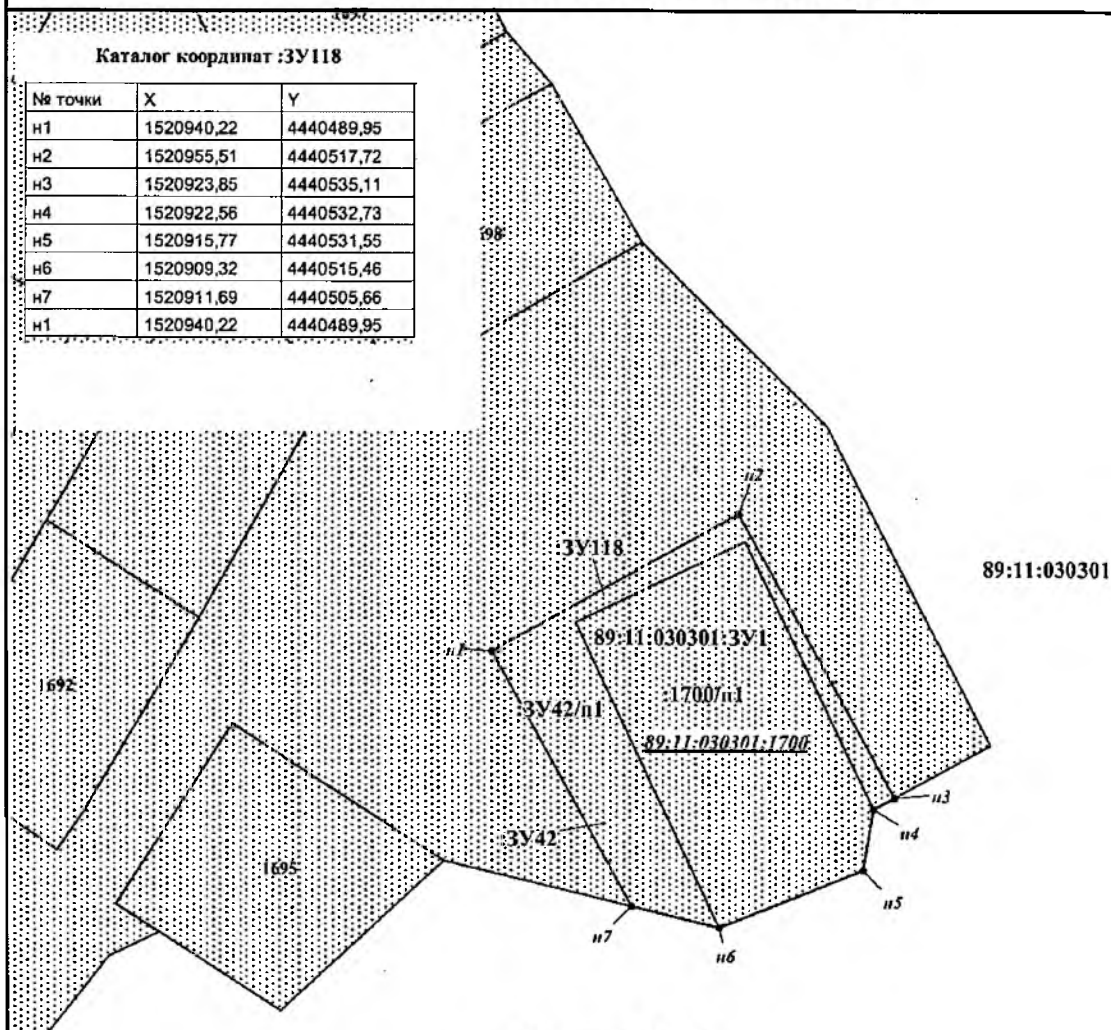
- обозначение части исходного земельного участка, включаемой в состав образуемого земельного участка

89:11:030301 - номер кадастрового квартала

### ЧЕРТЕЖ ПРОЕКТА МЕЖЕВАНИЯ, 2 этап

Каталог координат :ЗУ118

| № точки | X          | Y          |
|---------|------------|------------|
| н1      | 1520940,22 | 4440489,95 |
| н2      | 1520955,51 | 4440517,72 |
| н3      | 1520923,85 | 4440535,11 |
| н4      | 1520922,56 | 4440532,73 |
| н5      | 1520915,77 | 4440531,55 |
| н6      | 1520909,32 | 4440515,46 |
| н7      | 1520911,69 | 4440505,66 |
| н1      | 1520940,22 | 4440489,95 |



Масштаб 1:700

#### УСЛОВНЫЕ ОБОЗНАЧЕНИЯ:

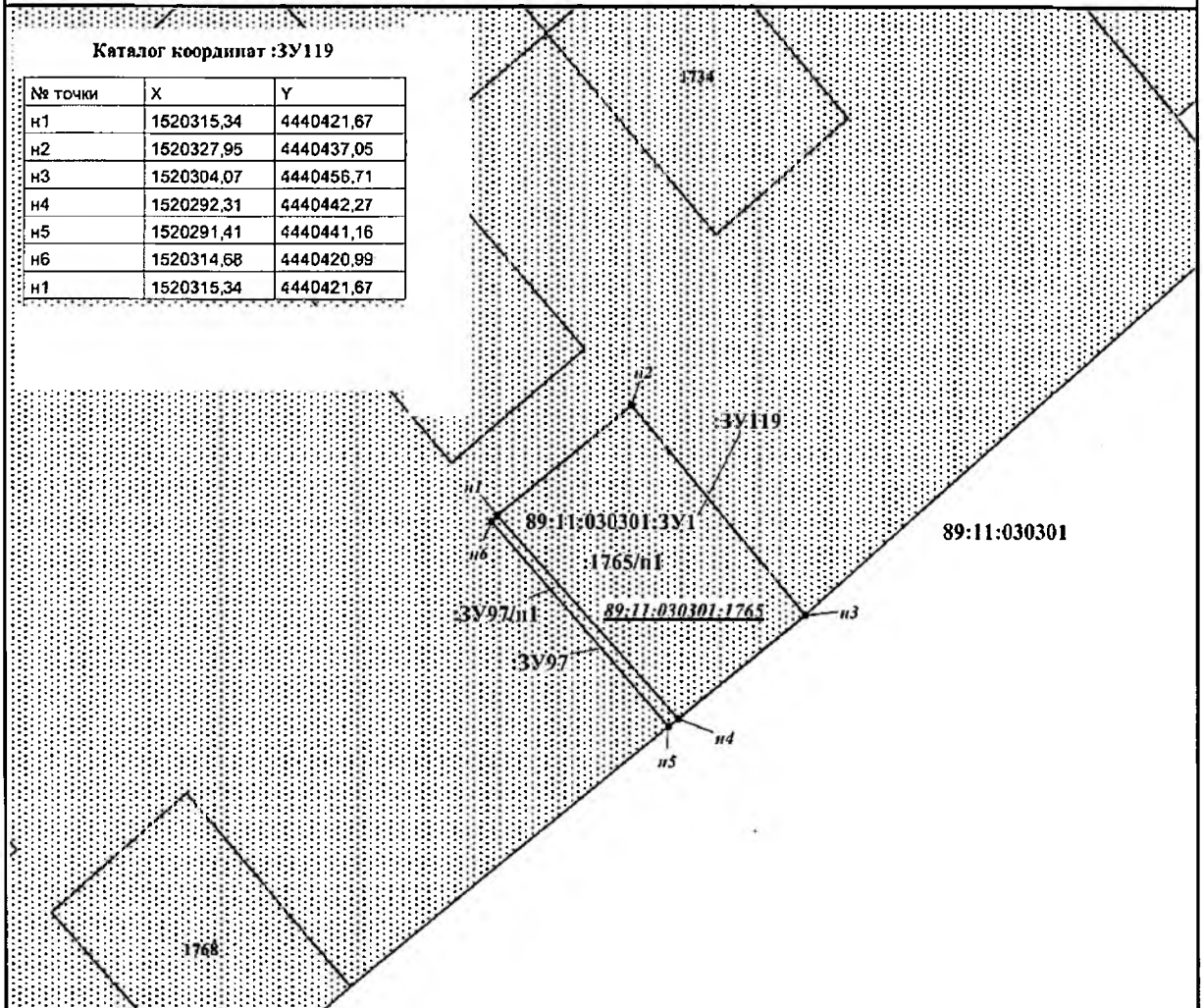
- 89:11:030301:ЗУ1 - граница и обозначение образуемого земельного участка
- н1 - обозначение и номер образуемой характерной точки земельного участка
- 1 - обозначение и номер существующей характерной точки земельного участка
- :1700 - граница и номер земельного участка, учтенного в ЕГРН
- 89:11:030301:1700 - граница и обозначение земельного участка, прекращающего существование
- :1700/н1 - обозначение части исходного земельного участка, включаемой в состав образуемого земельного участка
- :ЗУ42/н1 - обозначение части исходного земельного участка, включаемой в состав образуемого земельного участка

89:11:030301 - номер кадастрового квартала

### ЧЕРТЕЖ ПРОЕКТА МЕЖЕВАНИЯ, 2 этап

#### Каталог координат :ЗУ119

| № точки | X          | Y          |
|---------|------------|------------|
| н1      | 1520315,34 | 4440421,67 |
| н2      | 1520327,95 | 4440437,05 |
| н3      | 1520304,07 | 4440456,71 |
| н4      | 1520292,31 | 4440442,27 |
| н5      | 1520291,41 | 4440441,16 |
| н6      | 1520314,68 | 4440420,99 |
| н1      | 1520315,34 | 4440421,67 |



Масштаб 1:700

#### УСЛОВНЫЕ ОБОЗНАЧЕНИЯ:

**89:11:030301:ЗУ1**

- граница и обозначение образуемого земельного участка

• н1

- обозначение и номер образуемой характерной точки земельного участка

• 1

- обозначение и номер существующей характерной точки земельного участка

1765

- граница и номер земельного участка, учтенного в ЕГРН

**89:11:030301:1765**

- граница и обозначение земельного участка, прекращающего существование

:1765/n1

- обозначение части исходного земельного участка, включаемой в состав образуемого земельного участка

:ЗУ97/n1

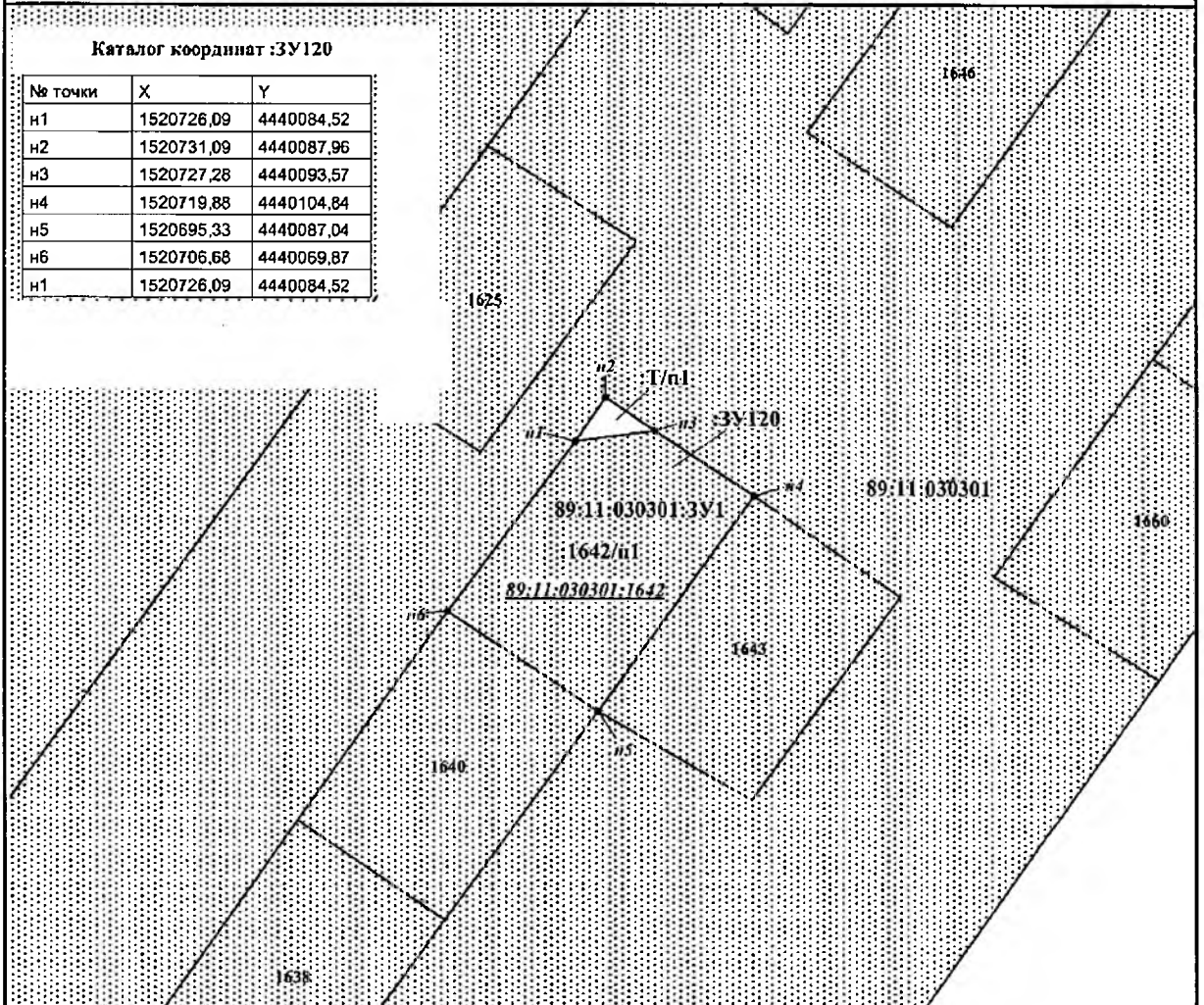
- обозначение части исходного земельного участка, включаемой в состав образуемого земельного участка

89:11:030301 - номер кадастрового квартала

### ЧЕРТЕЖ ПРОЕКТА МЕЖЕВАНИЯ, 2 этап

Каталог координат :ЗУ 120

| № точки | X          | Y          |
|---------|------------|------------|
| н1      | 1520726,09 | 4440084,52 |
| н2      | 1520731,09 | 4440087,96 |
| н3      | 1520727,28 | 4440093,57 |
| н4      | 1520719,88 | 4440104,84 |
| н5      | 1520695,33 | 4440087,04 |
| н6      | 1520706,68 | 4440069,87 |
| н1      | 1520726,09 | 4440084,52 |



Масштаб 1:700

#### УСЛОВНЫЕ ОБОЗНАЧЕНИЯ:

89:11:030301:ЗУ1

- граница и обозначение образуемого земельного участка

• н1

- обозначение и номер образуемой характерной точки земельного участка

• 1

- обозначение и номер существующей характерной точки земельного участка

1642

- граница и номер земельного участка, учтенного в ЕГРН

89:11:030301:1642

- граница и обозначение земельного участка, прекращающего существование

:1642/н1

- обозначение части исходного земельного участка, включаемой в состав образуемого земельного участка

:Т/н1

- обозначение территории кадастрового квартала, включаемой в состав образуемого земельного участка

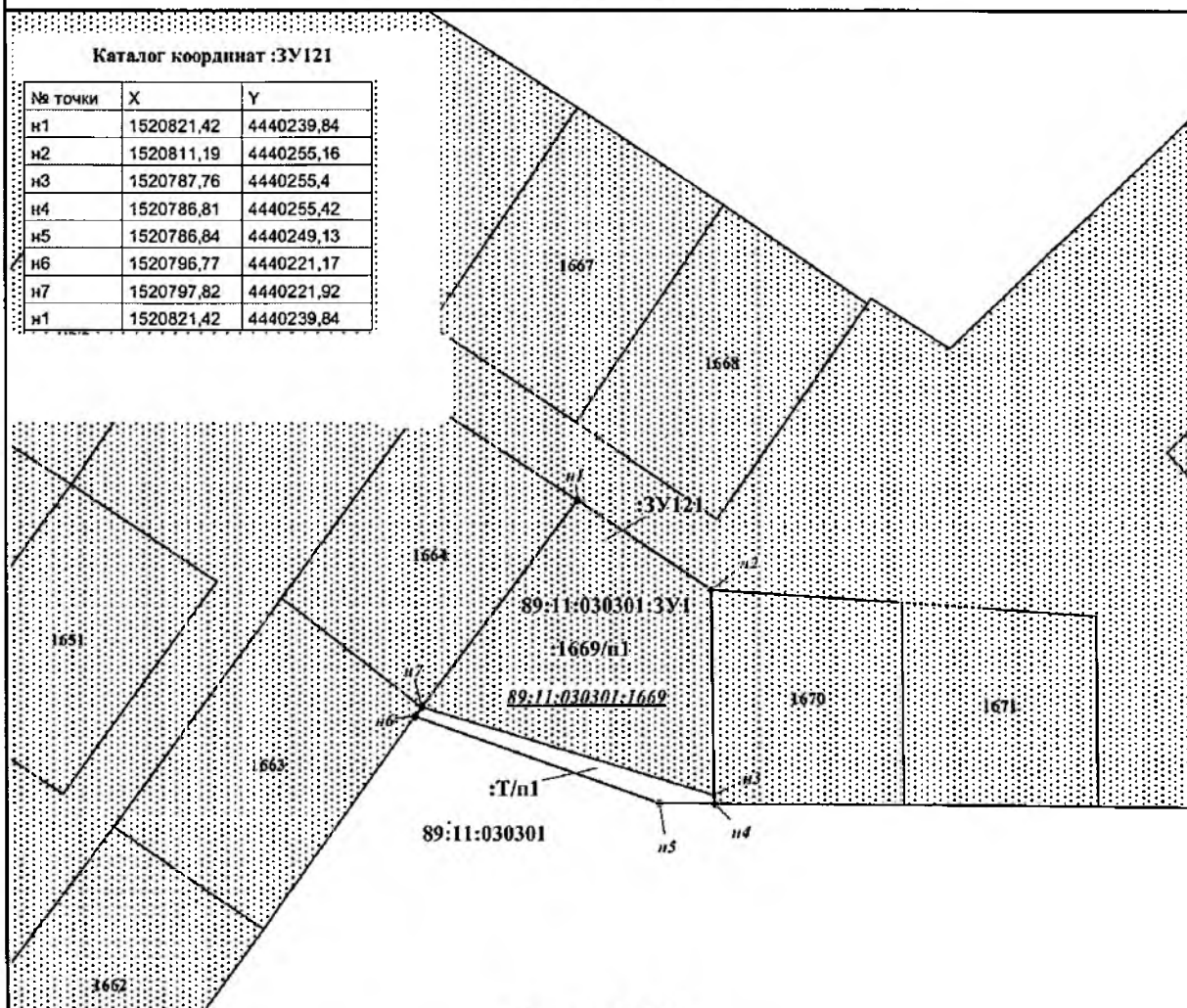
89:11:030301 - номер кадастрового квартала



### ЧЕРТЕЖ ПРОЕКТА МЕЖЕВАНИЯ, 2 этап

#### Каталог координат :ЗУ 121

| № точки | X          | Y          |
|---------|------------|------------|
| н1      | 1520821,42 | 4440239,84 |
| н2      | 1520811,19 | 4440255,16 |
| н3      | 1520787,76 | 4440255,4  |
| н4      | 1520786,81 | 4440255,42 |
| н5      | 1520786,84 | 4440249,13 |
| н6      | 1520796,77 | 4440221,17 |
| н7      | 1520797,82 | 4440221,92 |
| н1      | 1520821,42 | 4440239,84 |



Масштаб 1:700

#### УСЛОВНЫЕ ОБОЗНАЧЕНИЯ:

**89:11:030301:ЗУ1**

- граница и обозначение образуемого земельного участка

• н1

- обозначение и номер образуемой характерной точки земельного участка

• 1

- обозначение и номер существующей характерной точки земельного участка

1669

- граница и номер земельного участка, учтенного в ЕГРН

**89:11:030301:1669**

- граница и обозначение земельного участка, прекращающего существование

:1669/н1

- обозначение части исходного земельного участка, включаемой в состав образуемого земельного участка

:Т/н1

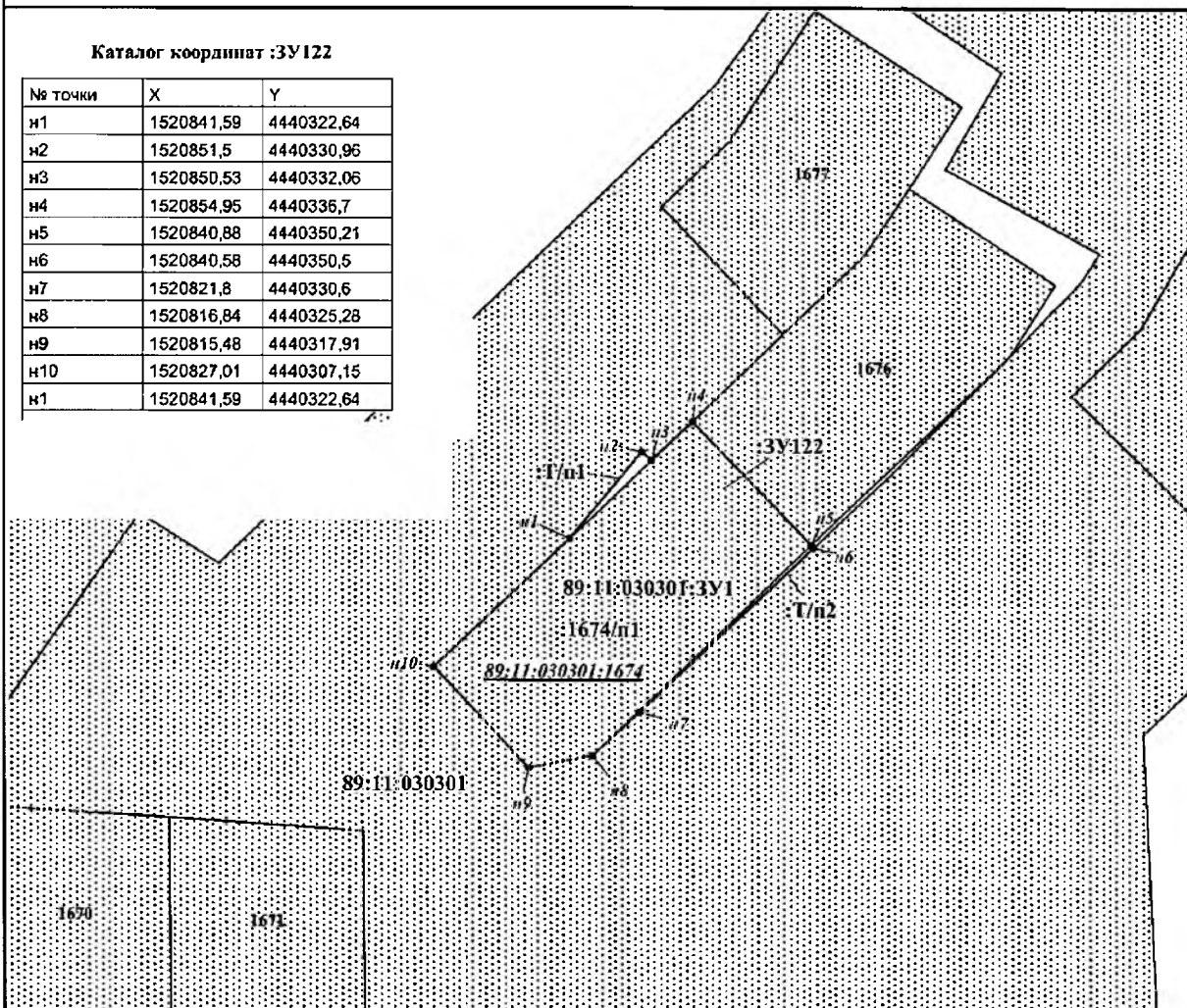
- обозначение территории кадастрового квартала, включаемой в состав образуемого земельного участка

89:11:030301 - номер кадастрового квартала

### ЧЕРТЕЖ ПРОЕКТА МЕЖЕВАНИЯ, 2 этап

Каталог координат :ЗУ 122

| № точки | X          | Y          |
|---------|------------|------------|
| н1      | 1520841,59 | 4440322,64 |
| н2      | 1520851,5  | 4440330,96 |
| н3      | 1520850,53 | 4440332,06 |
| н4      | 1520854,95 | 4440336,7  |
| н5      | 1520840,88 | 4440350,21 |
| н6      | 1520840,58 | 4440350,5  |
| н7      | 1520821,8  | 4440330,6  |
| н8      | 1520816,84 | 4440325,28 |
| н9      | 1520815,48 | 4440317,91 |
| н10     | 1520827,01 | 4440307,15 |
| н1      | 1520841,59 | 4440322,64 |



Масштаб 1:700

**УСЛОВНЫЕ ОБОЗНАЧЕНИЯ:**

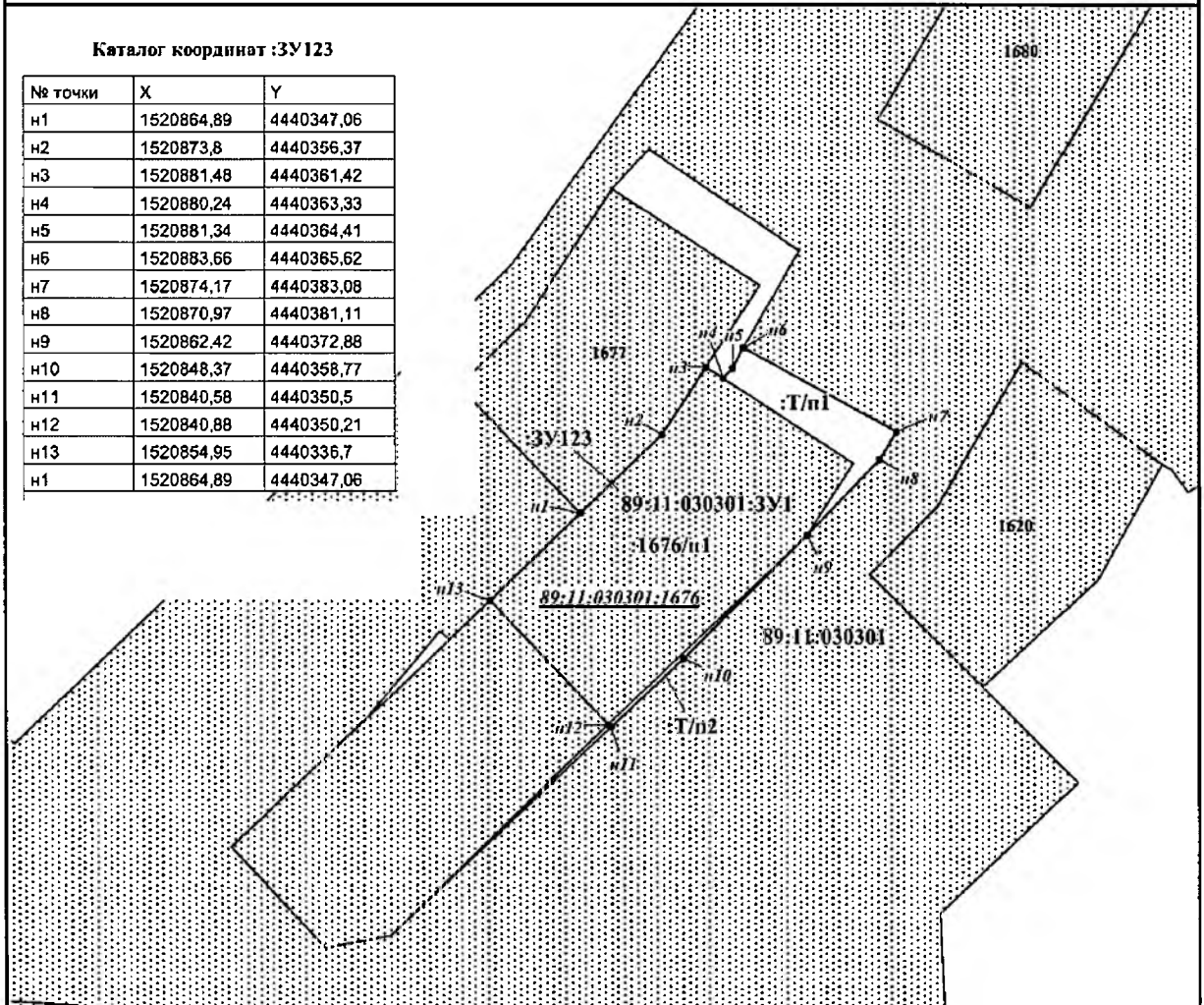
- 89:11:030301:ЗУ1
 - граница и обозначение образуемого земельного участка
- н1
 - обозначение и номер образуемой характерной точки земельного участка
- 1
 - обозначение и номер существующей характерной точки земельного участка
- 1674
 - граница и номер земельного участка, учтенного в ЕГРН
- 89:11:030301:1674
 - граница и обозначение земельного участка, прекращающего существование
- :1674/н1
 - обозначение части исходного земельного участка, включаемой в состав образуемого земельного участка
- :Т/н1
 - обозначение территории кадастрового квартала, включаемой в состав образуемого земельного участка

89:11:030301 - номер кадастрового квартала

### ЧЕРТЕЖ ПРОЕКТА МЕЖЕВАНИЯ, 2 этап

Каталог координат :ЗУ123

| № точки | X          | Y          |
|---------|------------|------------|
| н1      | 1520864,89 | 4440347,06 |
| н2      | 1520873,8  | 4440356,37 |
| н3      | 1520881,48 | 4440361,42 |
| н4      | 1520880,24 | 4440363,33 |
| н5      | 1520881,34 | 4440364,41 |
| н6      | 1520883,66 | 4440365,62 |
| н7      | 1520874,17 | 4440383,08 |
| н8      | 1520870,97 | 4440381,11 |
| н9      | 1520862,42 | 4440372,88 |
| н10     | 1520848,37 | 4440358,77 |
| н11     | 1520840,58 | 4440350,5  |
| н12     | 1520840,88 | 4440350,21 |
| н13     | 1520854,95 | 4440336,7  |
| н1      | 1520864,89 | 4440347,06 |



Масштаб 1:700

#### УСЛОВНЫЕ ОБОЗНАЧЕНИЯ:

89:11:030301:ЗУ1

- граница и обозначение образуемого земельного участка

• н1

- обозначение и номер образуемой характерной точки земельного участка

• 1

- обозначение и номер существующей характерной точки земельного участка

1676

- граница и номер земельного участка, учтенного в ЕГРН

89:11:030301:1676

- граница и обозначение земельного участка, прекращающего существование

:1676/н1

- обозначение части исходного земельного участка, включаемой в состав образуемого земельного участка

:Т/н1

- обозначение территории кадастрового квартала, включаемой в состав образуемого земельного участка

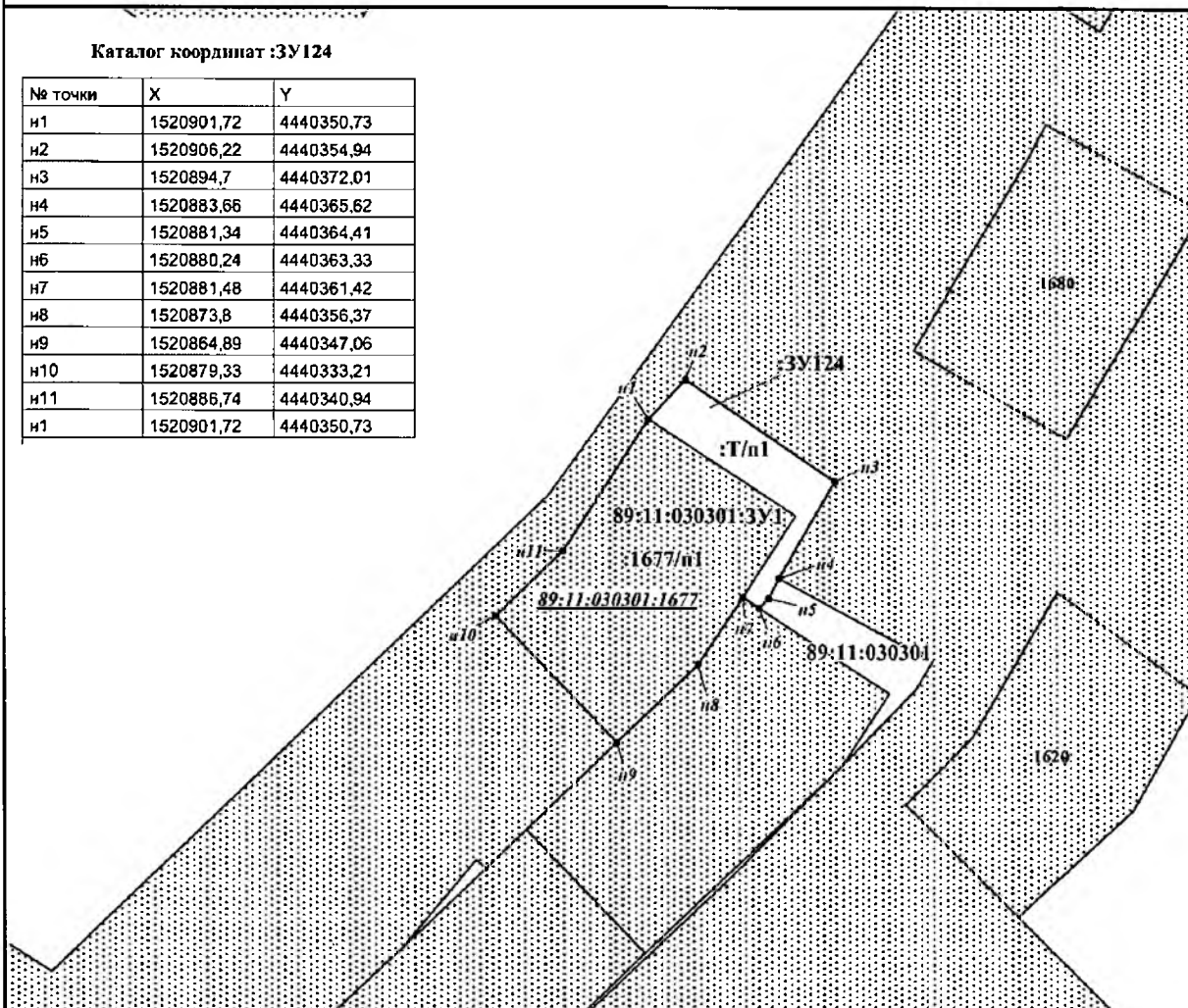
89:11:030301 - номер кадастрового квартала



### ЧЕРТЕЖ ПРОЕКТА МЕЖЕВАНИЯ, 2 этап

Каталог координат :ЗУ124

| № точки | X          | Y          |
|---------|------------|------------|
| н1      | 1520901,72 | 4440350,73 |
| н2      | 1520906,22 | 4440354,94 |
| н3      | 1520894,7  | 4440372,01 |
| н4      | 1520883,66 | 4440365,62 |
| н5      | 1520881,34 | 4440364,41 |
| н6      | 1520880,24 | 4440363,33 |
| н7      | 1520881,48 | 4440361,42 |
| н8      | 1520873,8  | 4440356,37 |
| н9      | 1520864,89 | 4440347,06 |
| н10     | 1520879,33 | 4440333,21 |
| н11     | 1520886,74 | 4440340,94 |
| н1      | 1520901,72 | 4440350,73 |



Масштаб 1:700

#### УСЛОВНЫЕ ОБОЗНАЧЕНИЯ:

- |                  |
|------------------|
| 89-11-030301:ЗУ1 |
|------------------|

- граница и обозначение образуемого земельного участка
- |      |
|------|
| • н1 |
|------|

- обозначение и номер образуемой характерной точки земельного участка
- |     |
|-----|
| • 1 |
|-----|

- обозначение и номер существующей характерной точки земельного участка
- |      |
|------|
| 1677 |
|------|

- граница и номер земельного участка, учтенного в ЕГРН
- |                   |
|-------------------|
| 89-11-030301:1677 |
|-------------------|

- граница и обозначение земельного участка, прекращающего существование
- |          |
|----------|
| :1677/н1 |
|----------|

- обозначение части исходного земельного участка, включаемой в состав образуемого земельного участка
- |       |
|-------|
| :Т/н1 |
|-------|

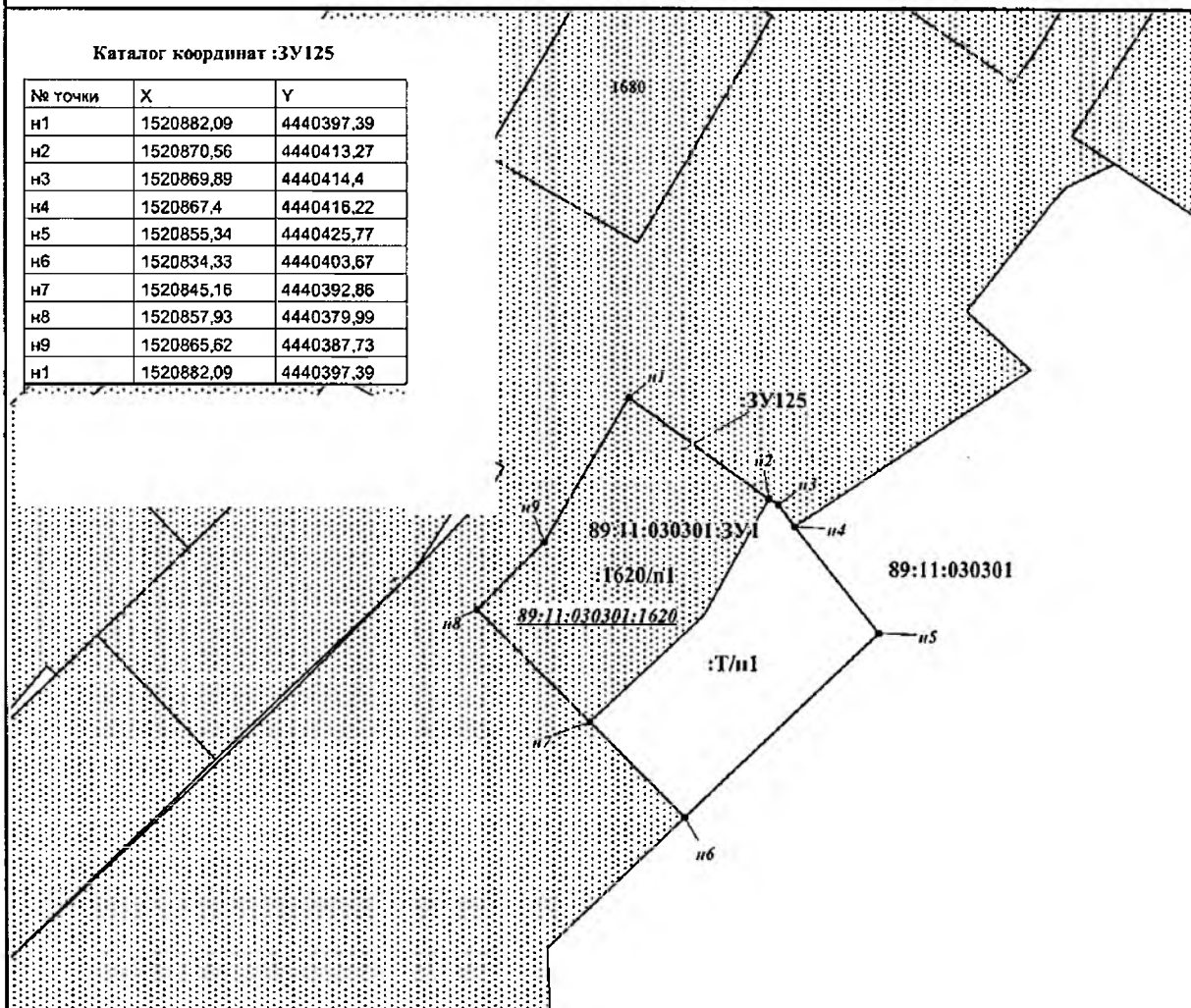
- обозначение территории кадастрового квартала, включаемой в состав образуемого земельного участка

89-11-030301 - номер кадастрового квартала

### ЧЕРТЕЖ ПРОЕКТА МЕЖЕВАНИЯ, 2 этап

Каталог координат :ЗУ125

| № точки | X          | Y          |
|---------|------------|------------|
| н1      | 1520882,09 | 4440397,39 |
| н2      | 1520870,56 | 4440413,27 |
| н3      | 1520869,89 | 4440414,4  |
| н4      | 1520867,4  | 4440416,22 |
| н5      | 1520855,34 | 4440425,77 |
| н6      | 1520834,33 | 4440403,67 |
| н7      | 1520845,16 | 4440392,86 |
| н8      | 1520857,93 | 4440379,99 |
| н9      | 1520865,62 | 4440387,73 |
| н1      | 1520882,09 | 4440397,39 |



Масштаб 1:700

#### УСЛОВНЫЕ ОБОЗНАЧЕНИЯ:

**89:11:030301:ЗУ1**

- граница и обозначение образуемого земельного участка

• н1

- обозначение и номер образуемой характерной точки земельного участка

• 1

- обозначение и номер существующей характерной точки земельного участка

1620

- граница и номер земельного участка, учтенного в ЕГРН

**89:11:030301:1620**

- граница и обозначение земельного участка, прекращающего существование

:1620/н1

- обозначение части исходного земельного участка, включаемой в состав образуемого земельного участка

:Т/н1

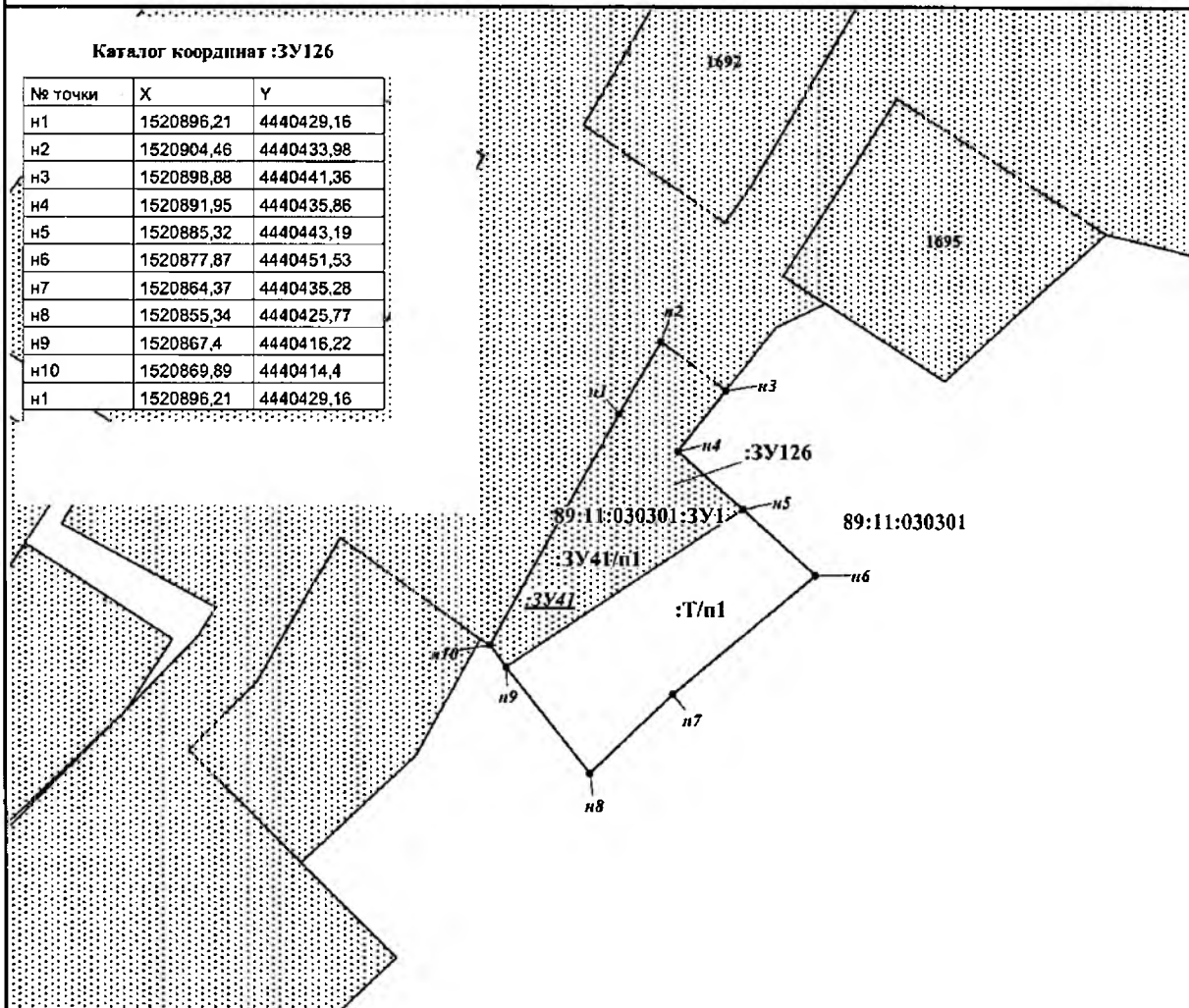
- обозначение территории кадастрового квартала, включаемой в состав образуемого земельного участка

**89:11:030301** - номер кадастрового квартала

### ЧЕРТЕЖ ПРОЕКТА МЕЖЕВАНИЯ, 2 этап

Каталог координат :ЗУ126

| № точки | X          | Y          |
|---------|------------|------------|
| н1      | 1520896,21 | 4440429,16 |
| н2      | 1520904,46 | 4440433,98 |
| н3      | 1520898,88 | 4440441,36 |
| н4      | 1520891,95 | 4440435,86 |
| н5      | 1520885,32 | 4440443,19 |
| н6      | 1520877,87 | 4440451,53 |
| н7      | 1520864,37 | 4440435,28 |
| н8      | 1520855,34 | 4440425,77 |
| н9      | 1520867,4  | 4440416,22 |
| н10     | 1520869,89 | 4440414,4  |
| н1      | 1520896,21 | 4440429,16 |



Масштаб 1:700

**УСЛОВНЫЕ ОБОЗНАЧЕНИЯ:**

89:11:030301:ЗУ1

- граница и обозначение образуемого земельного участка

• н1

- обозначение и номер образуемой характерной точки земельного участка

• 1

- обозначение и номер существующей характерной точки земельного участка

1695

- граница и номер земельного участка, учтенного в ЕГРН

ЗУ41

- граница и обозначение земельного участка, прекращающего существование

ЗУ41/н1

- обозначение части исходного земельного участка, включаемой в состав образуемого земельного участка

:Т/н1

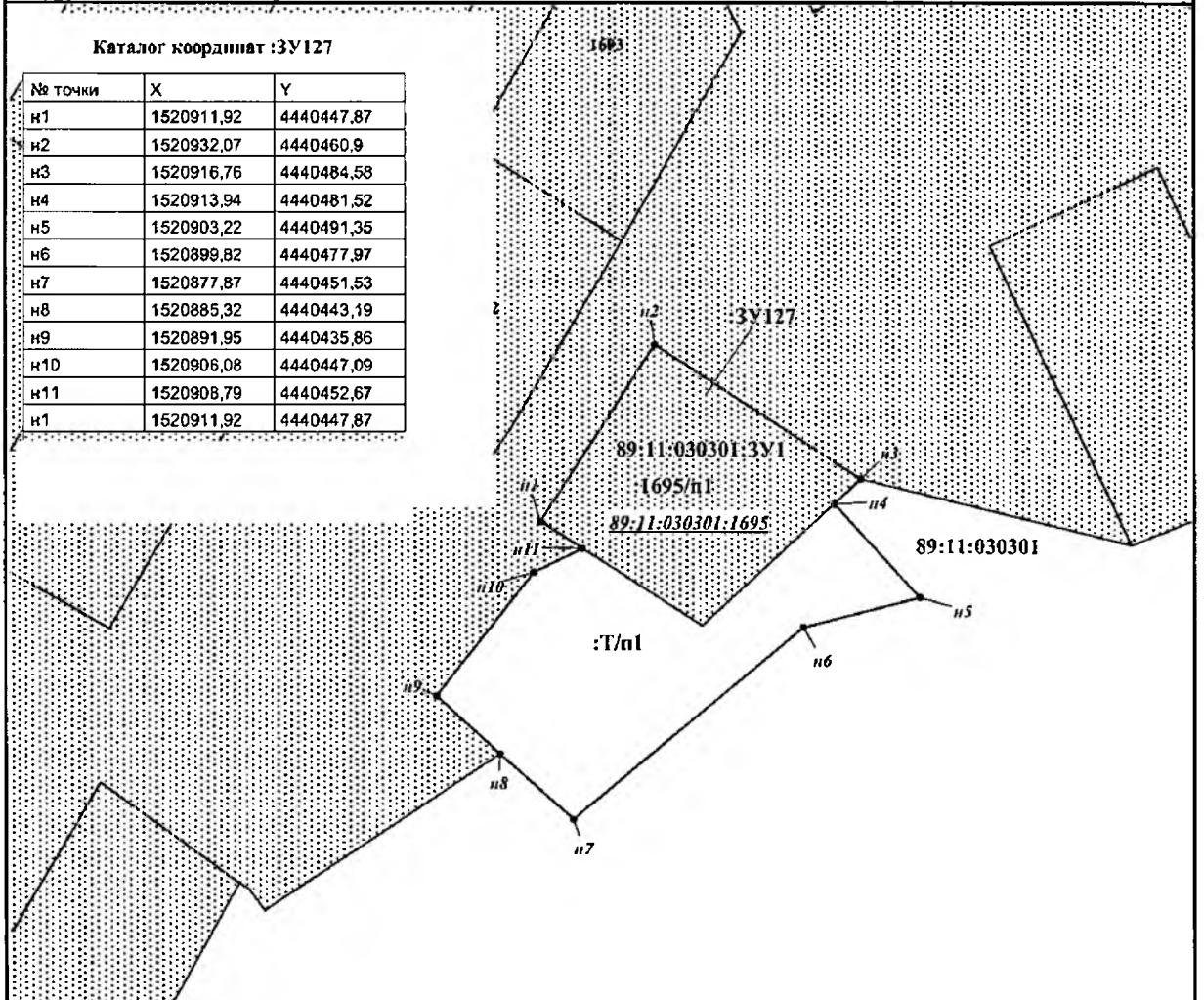
- обозначение территории кадастрового квартала, включаемой в состав образуемого земельного участка

89:11:030301 - номер кадастрового квартала

### ЧЕРТЕЖ ПРОЕКТА МЕЖЕВАНИЯ, 2 этап

Каталог координат :ЗУ127

| № точки | X          | Y          |
|---------|------------|------------|
| н1      | 1520911,92 | 4440447,87 |
| н2      | 1520932,07 | 4440460,9  |
| н3      | 1520916,76 | 4440484,58 |
| н4      | 1520913,94 | 4440481,52 |
| н5      | 1520903,22 | 4440491,35 |
| н6      | 1520899,82 | 4440477,97 |
| н7      | 1520877,87 | 4440451,53 |
| н8      | 1520885,32 | 4440443,19 |
| н9      | 1520891,95 | 4440435,86 |
| н10     | 1520906,08 | 4440447,09 |
| н11     | 1520908,79 | 4440452,67 |
| н1      | 1520911,92 | 4440447,87 |



Масштаб 1:700

#### УСЛОВНЫЕ ОБОЗНАЧЕНИЯ:

**89:11:030301:ЗУ1**

- граница и обозначение образуемого земельного участка

• н1

- обозначение и номер образуемой характерной точки земельного участка

• 1

- обозначение и номер существующей характерной точки земельного участка

1695

- граница и номер земельного участка, учтенного в ЕГРН

**89:11:030301:1695**

- граница и обозначение земельного участка, прекращающего существование

:1695/н1

- обозначение части исходного земельного участка, включаемой в состав образуемого земельного участка

:Т/н1

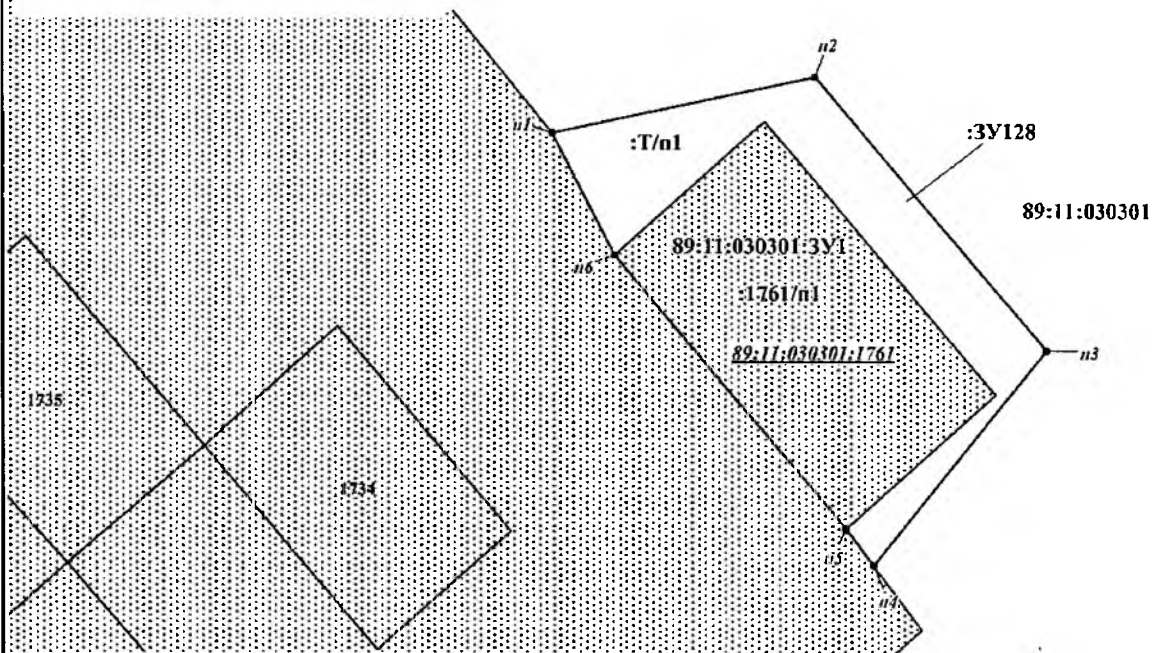
- обозначение территории кадастрового квартала, включаемой в состав образуемого земельного участка

**89:11:030301** - номер кадастрового квартала

### ЧЕРТЕЖ ПРОЕКТА МЕЖЕВАНИЯ, 2 этап

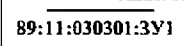



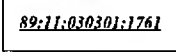
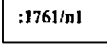
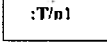
#### Каталог координат :ЗУ128

| № точки | X          | Y          |
|---------|------------|------------|
| н1      | 1520405,08 | 4440466,34 |
| н2      | 1520411,41 | 4440495,76 |
| н3      | 1520380,88 | 4440521,62 |
| н4      | 1520356,81 | 4440502,32 |
| н5      | 1520360,94 | 4440499,19 |
| н6      | 1520391,47 | 4440473,35 |
| н1      | 1520405,08 | 4440466,34 |



Масштаб 1:700

#### УСЛОВНЫЕ ОБОЗНАЧЕНИЯ:

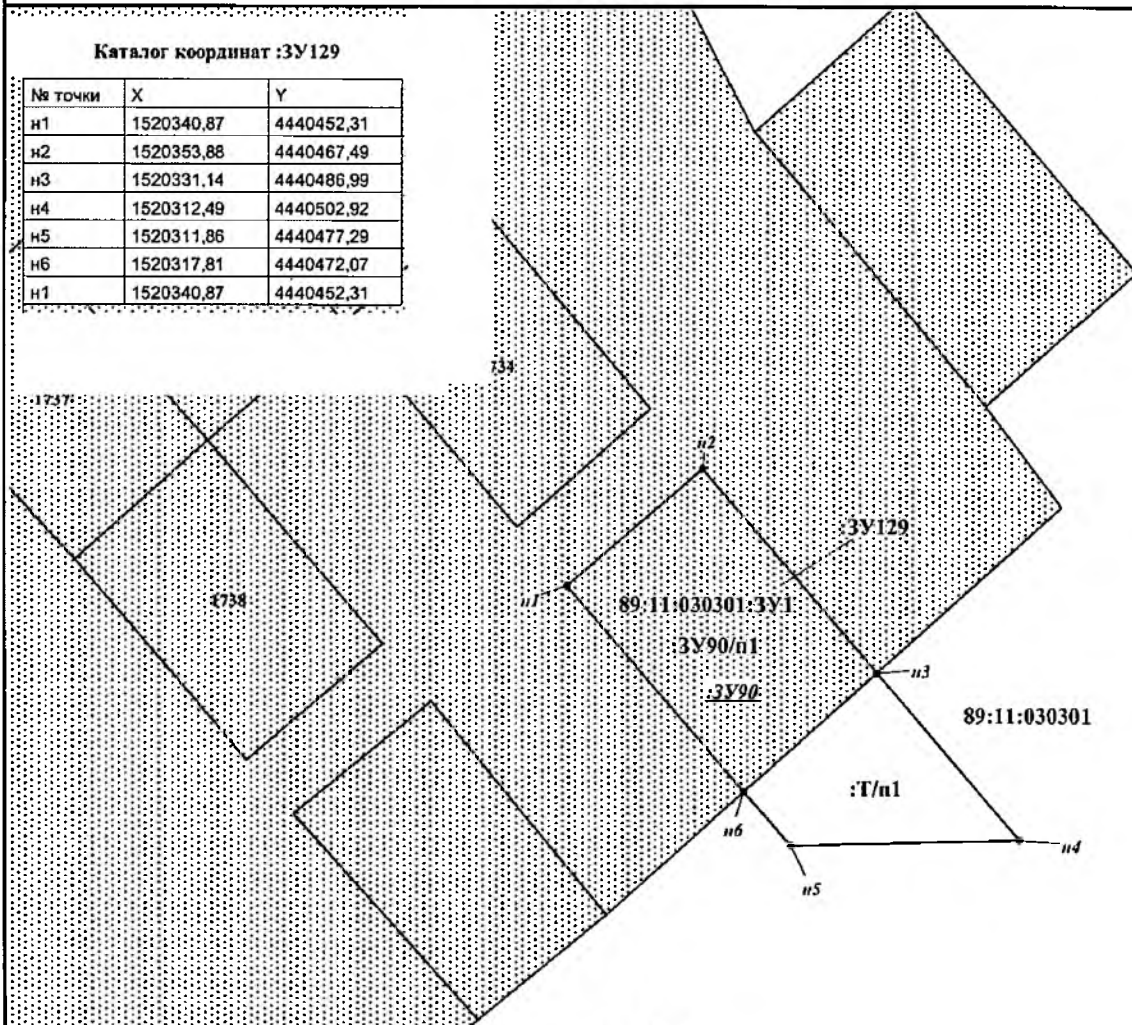
-  **89:11:030301:ЗУ1** - граница и обозначение образуемого земельного участка
-  **н1** - обозначение и номер образуемой характерной точки земельного участка
-  **1** - обозначение и номер существующей характерной точки земельного участка
-  **1761** - граница и номер земельного участка, учтенного в ЕГРН
-  **89:11:030301:1761** - граница и обозначение земельного участка, прекращающего существование
-  **:1761/н1** - обозначение части исходного земельного участка, включаемой в состав образуемого земельного участка
-  **:Т/н1** - обозначение территории кадастрового квартала, включаемой в состав образуемого земельного участка

**89:11:030301** - номер кадастрового квартала

### ЧЕРТЕЖ ПРОЕКТА МЕЖЕВАНИЯ, 2 этап

#### Каталог координат :ЗУ129

| № точки | X          | Y          |
|---------|------------|------------|
| н1      | 1520340,87 | 4440452,31 |
| н2      | 1520353,88 | 4440467,49 |
| н3      | 1520331,14 | 4440486,99 |
| н4      | 1520312,49 | 4440502,92 |
| н5      | 1520311,86 | 4440477,29 |
| н6      | 1520317,81 | 4440472,07 |
| н1      | 1520340,87 | 4440452,31 |



Масштаб 1:700

#### УСЛОВНЫЕ ОБОЗНАЧЕНИЯ:

89:11:030301:ЗУ1

- граница и обозначение образуемого земельного участка

• н1

- обозначение и номер образуемой характерной точки земельного участка

• 1

- обозначение и номер существующей характерной точки земельного участка

1738

- граница и номер земельного участка, учтенного в ЕГРН

:ЗУ90

- граница и обозначение земельного участка, прекращающего существование

:ЗУ90/н1

- обозначение части исходного земельного участка, включаемой в состав образуемого земельного участка

:Т/н1

- обозначение территории кадастрового квартала, включаемой в состав образуемого земельного участка

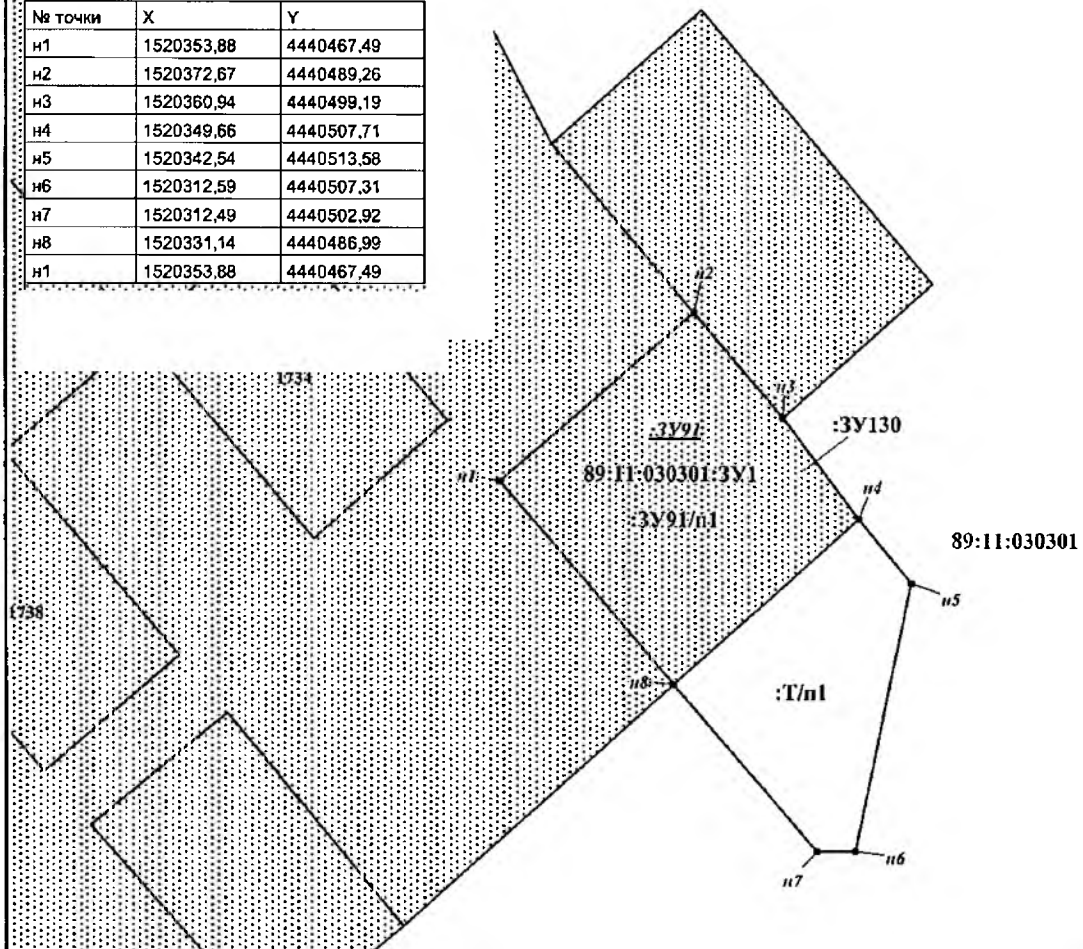
89:11:030301 - номер кадастрового квартала



### ЧЕРТЕЖ ПРОЕКТА МЕЖЕВАНИЯ, 2 этап

Каталог координат :ЗУ130

| № точки | X          | Y          |
|---------|------------|------------|
| н1      | 1520353,88 | 4440467,49 |
| н2      | 1520372,67 | 4440489,26 |
| н3      | 1520360,94 | 4440499,19 |
| н4      | 1520349,66 | 4440507,71 |
| н5      | 1520342,54 | 4440513,58 |
| н6      | 1520312,59 | 4440507,31 |
| н7      | 1520312,49 | 4440502,92 |
| н8      | 1520331,14 | 4440486,99 |
| н1      | 1520353,88 | 4440467,49 |



Масштаб 1:700

#### УСЛОВНЫЕ ОБОЗНАЧЕНИЯ:

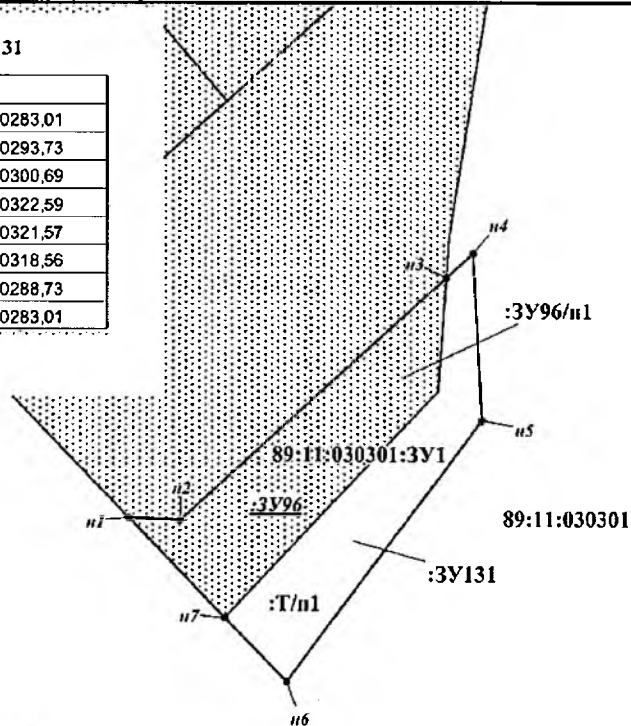
- 89:11:030301:ЗУ1 - граница и обозначение образуемого земельного участка
- н1 - обозначение и номер образуемой характерной точки земельного участка
- 1 - обозначение и номер существующей характерной точки земельного участка
- 1738 - граница и номер земельного участка, учтенного в ЕГРН
- :ЗУ91 - граница и обозначение земельного участка, прекращающего существование
- :ЗУ91/н1 - обозначение части исходного земельного участка, включаемой в состав образуемого земельного участка
- :Т/н1 - обозначение территории кадастрового квартала, включаемой в состав образуемого земельного участка

89:11:030301 - номер кадастрового квартала

### ЧЕРТЕЖ ПРОЕКТА МЕЖЕВАНИЯ, 2 этап

Каталог координат :ЗУ131

| № точки | X          | Y          |
|---------|------------|------------|
| н1      | 1520116,4  | 4440283,01 |
| н7      | 1520105,23 | 4440293,73 |
| н6      | 1520098,12 | 4440300,69 |
| н5      | 1520127,29 | 4440322,59 |
| н4      | 1520145,91 | 4440321,57 |
| н3      | 1520143,17 | 4440318,56 |
| н2      | 1520116,12 | 4440288,73 |
| н1      | 1520116,4  | 4440283,01 |



Масштаб 1:700

## УСЛОВНЫЕ ОБОЗНАЧЕНИЯ:

89:11:030301:ЗУ1


- граница и обозначение образуемого земельного участка

• н1

- обозначение и номер образуемой характерной точки земельного участка

• 1

- обозначение и номер существующей характерной точки земельного участка



- граница и номер земельного участка, учтенного в ЕГРН

:ЗУ96

- граница и обозначение земельного участка, прекращающего существование

:ЗУ96/н1

- обозначение части исходного земельного участка, включаемой в состав образуемого земельного участка

:Т/н1

- обозначение территории кадастрового квартала, включаемой в состав образуемого земельного участка

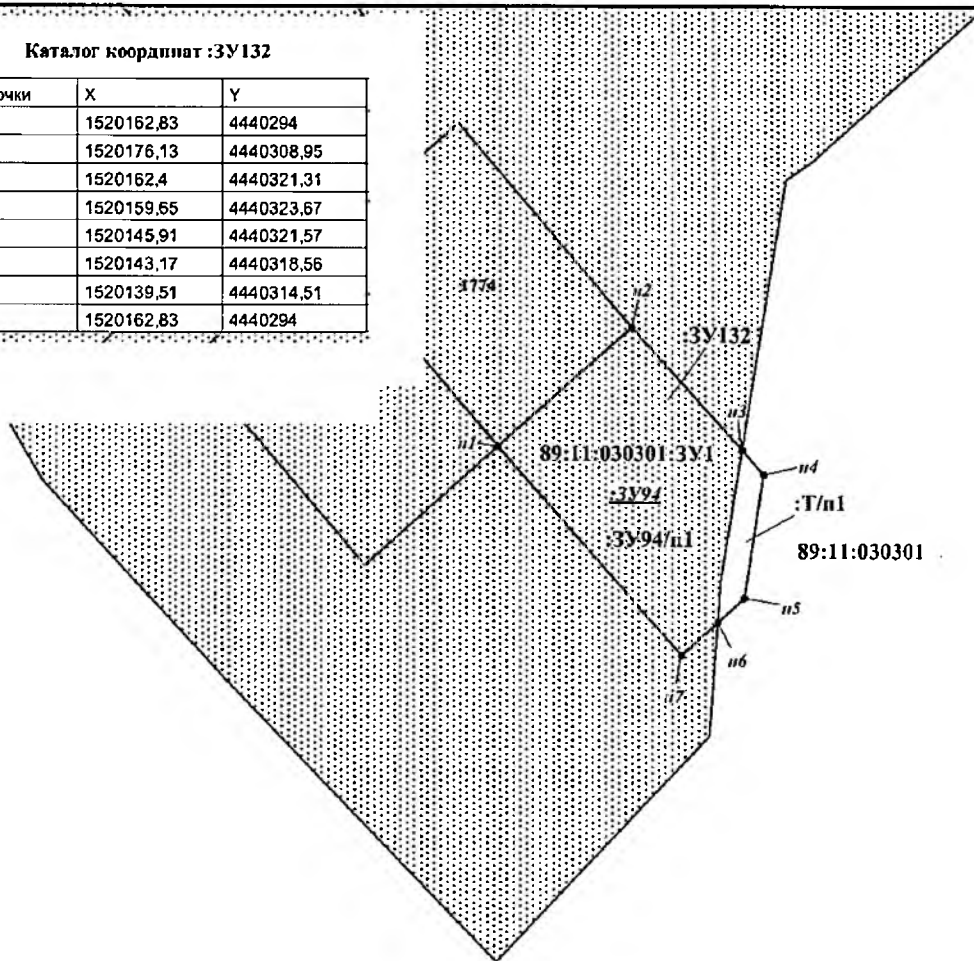
89:11:030301 - номер кадастрового квартала



### ЧЕРТЕЖ ПРОЕКТА МЕЖЕВАНИЯ, 2 этап

Каталог координат :ЗУ132

| № точки | X          | Y          |
|---------|------------|------------|
| н1      | 1520162,83 | 4440294    |
| н2      | 1520176,13 | 4440308,95 |
| н3      | 1520162,4  | 4440321,31 |
| н4      | 1520159,65 | 4440323,67 |
| н5      | 1520145,91 | 4440321,57 |
| н6      | 1520143,17 | 4440318,56 |
| н7      | 1520139,51 | 4440314,51 |
| н1      | 1520162,83 | 4440294    |



Масштаб 1:700

**УСЛОВНЫЕ ОБОЗНАЧЕНИЯ:**

89:11:030301:ЗУ1

- граница и обозначение образуемого земельного участка

• н1

- обозначение и номер образуемой характерной точки земельного участка

• 1

- обозначение и номер существующей характерной точки земельного участка

1738

- граница и номер земельного участка, учтенного в ЕГРН

:ЗУ94

- граница и обозначение земельного участка, прекращающего существование

:ЗУ94/н1

- обозначение части исходного земельного участка, включаемой в состав образуемого земельного участка

:Т/н1

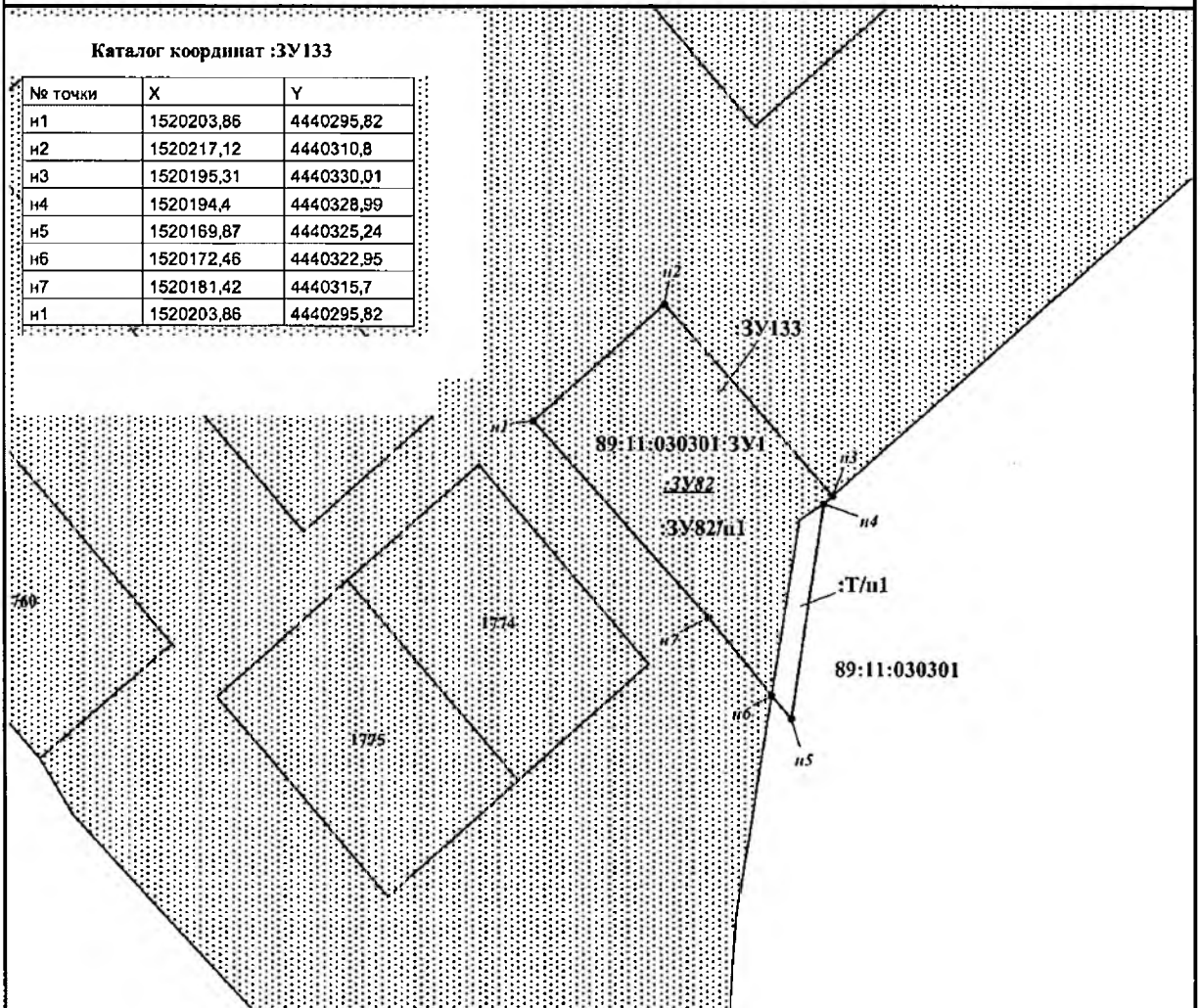
- обозначение территории кадастрового квартала, включаемой в состав образуемого земельного участка

89:11:030301 - номер кадастрового квартала

### ЧЕРТЕЖ ПРОЕКТА МЕЖЕВАНИЯ, 2 этап

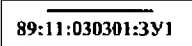
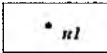



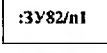
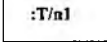
Каталог координат :ЗУ133

| № точки | X          | Y          |
|---------|------------|------------|
| н1      | 1520203,86 | 4440295,82 |
| н2      | 1520217,12 | 4440310,8  |
| н3      | 1520195,31 | 4440330,01 |
| н4      | 1520194,4  | 4440328,99 |
| н5      | 1520169,87 | 4440325,24 |
| н6      | 1520172,46 | 4440322,95 |
| н7      | 1520181,42 | 4440315,7  |
| н1      | 1520203,86 | 4440295,82 |



Масштаб 1:700

#### УСЛОВНЫЕ ОБОЗНАЧЕНИЯ:

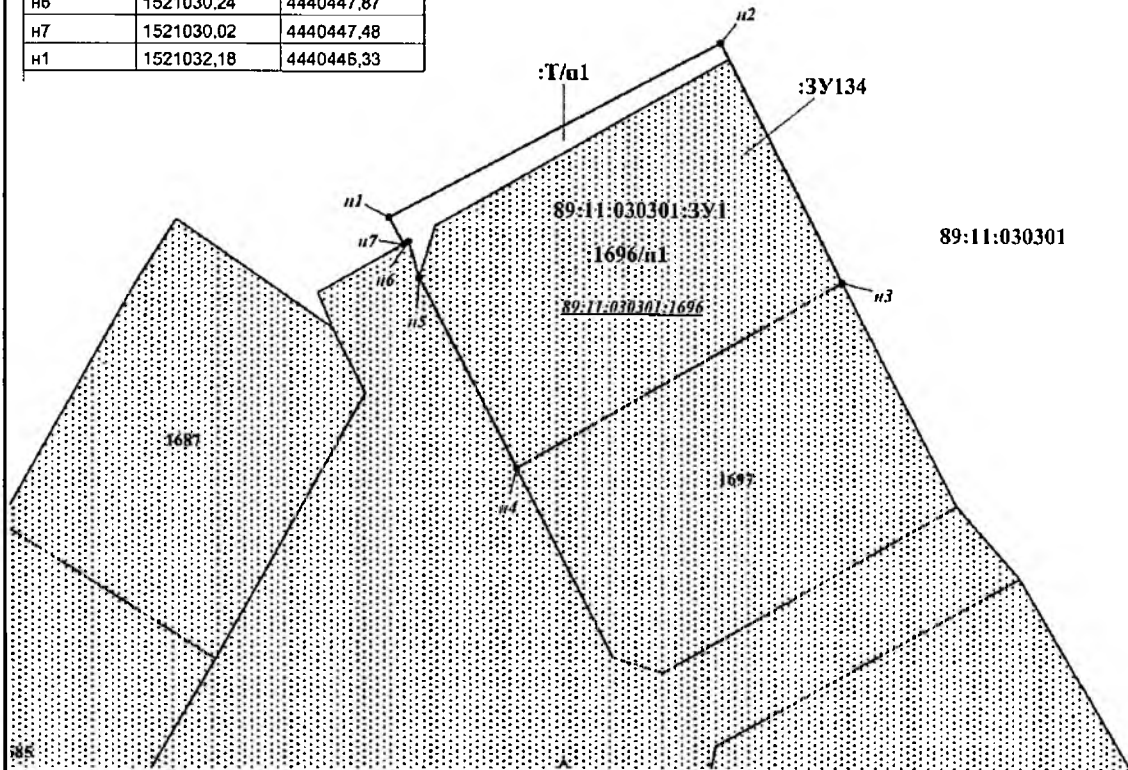
-  **89:11:030301:ЗУ1** - граница и обозначение образуемого земельного участка
-  **• н1** - обозначение и номер образуемой характерной точки земельного участка
-  **• 1** - обозначение и номер существующей характерной точки земельного участка
-  **:1775** - граница и номер земельного участка, учтенного в ЕГРН
-  **:ЗУ82** - граница и обозначение земельного участка, прекращающего существование
-  **:ЗУ82/н1** - обозначение части исходного земельного участка, включаемой в состав образуемого земельного участка
-  **:Т/н1** - обозначение территории кадастрового квартала, включаемой в состав образуемого земельного участка

**89:11:030301** - номер кадастрового квартала

### ЧЕРТЕЖ ПРОЕКТА МЕЖЕВАНИЯ, 2 этап

Каталог координат :ЗУ134

| № точки | X          | Y          |
|---------|------------|------------|
| н1      | 1521032,18 | 4440446,33 |
| н2      | 1521046,12 | 4440472,85 |
| н3      | 1521027,02 | 4440482,58 |
| н4      | 1521012,19 | 4440456,5  |
| н5      | 1521027,34 | 4440448,77 |
| н6      | 1521030,24 | 4440447,87 |
| н7      | 1521030,02 | 4440447,48 |
| н1      | 1521032,18 | 4440446,33 |



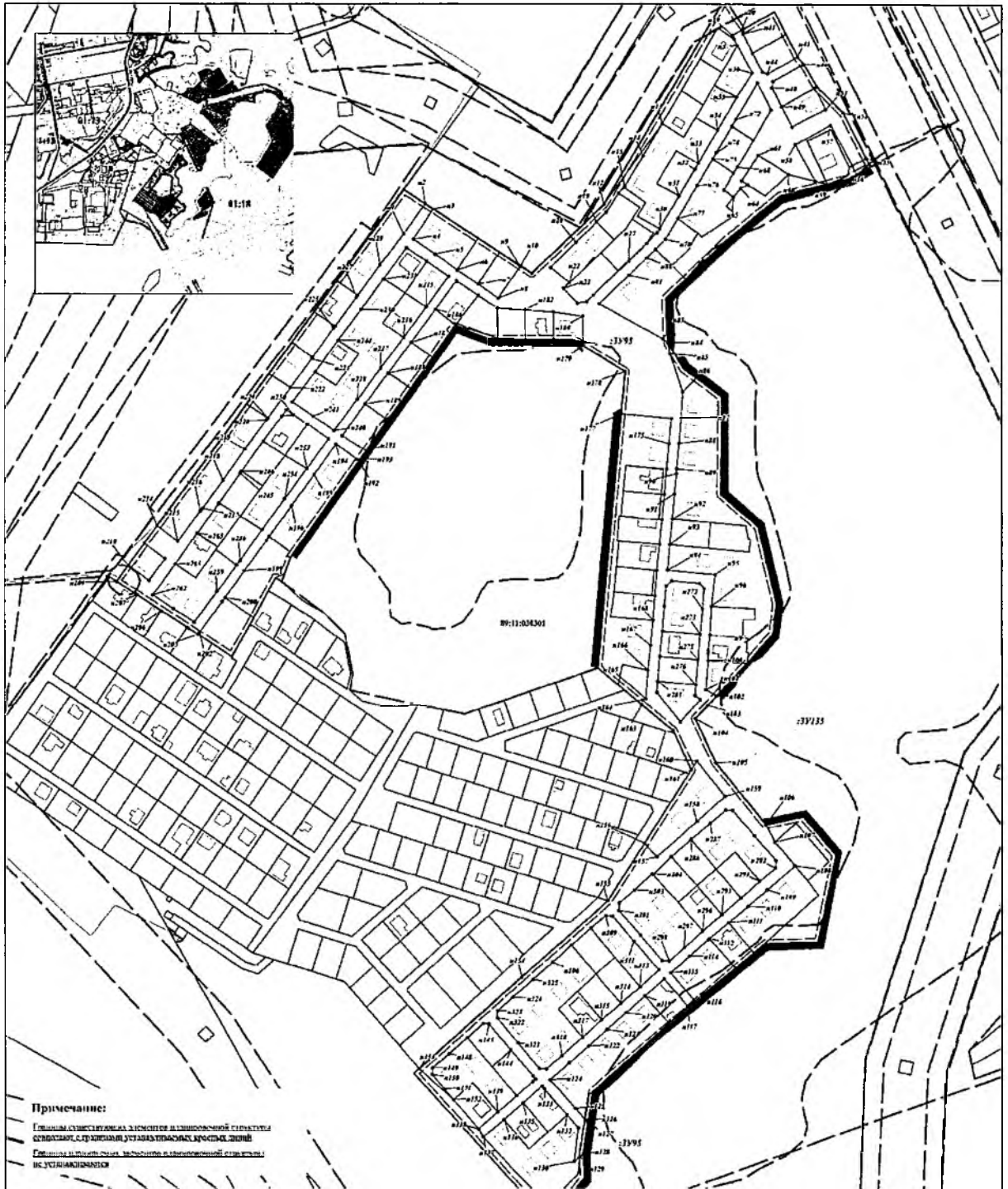
Масштаб 1:500

**УСЛОВНЫЕ ОБОЗНАЧЕНИЯ:**

- |                  |  |
|------------------|--|
| 89:11:030301:ЗУ1 | - граница и обозначение образуемого земельного участка |
|------------------|--|
  
- |      |   |
|------|---|
| • н1 | - обозначение и номер образуемой характерной точки земельного участка |
|------|---|
  
- |     |   |
|-----|---|
| • 1 | - обозначение и номер существующей характерной точки земельного участка |
|-----|---|
  
- |        |  |
|--------|--|
| • 1697 | - граница и номер земельного участка, учтенного в ЕГРН |
|--------|--|
  
- |       |   |
|-------|---|
| :1696 | - граница и обозначение земельного участка, прекращающего существование |
|-------|---|
  
- |          |  |
|----------|--|
| :1696/н1 | - обозначение части исходного земельного участка, включаемой в состав образуемого земельного участка |
|----------|--|
  
- |       |  |
|-------|--|
| :Т/н1 | - обозначение территории кадастрового квартала, включаемой в состав образуемого земельного участка |
|-------|--|

89:11:030301 - номер кадастрового квартала

ЧЕРТЕЖ ПРОЕКТА МЕЖЕВАНИЯ, 2 этап



Примечание:

Границы существующих объектов капитального строительства совпадают с границей участка только в случае, если они совпадают с границей участка, выделенной в установленном порядке.

Условные обозначения:

- 3254 - границы земельного участка, указанного в ЕГРН
- n n1 - обозначение и номер образующей кадастровой зоны земельного участка
- 08-11/004301 - граница и обозначение образуемого земельного участка
- 08-11/004302 - граница в обозначении земельного участка, принадлежащего государственному
- Границы земель религиозных общин (границы земельных объектов религиозных общин) с границами земельных участков, принадлежащих другим пользователям
- Линия отступа от красной линии
- Границы зон с особыми условиями использования территорий
- местоположение существующих объектов капитального строительства
- местоположение планируемых объектов капитального строительства
- 08-11/004301 - план кадастрового квартала

Границы объектов недвижимости - в соответствии с проектом  
 Границы объектов недвижимости - в соответствии с проектом  
 Границы территорий объектов культурного наследия - в соответствии с проектом

Участки, в отношении которых  
 земельный участок является объектом  
 государственного управления

Примечание: земельный участок, расположенный в границах земельного участка, указанного в кадастровом номере 08-11/004301/08-11/004302

| ЧЕРТЕЖ ПРОЕКТА МЕЖЕВАНИЯ, 2 этап  |                                 |   |
|---|---------------------------------|---|
| ИИИИ, с. Троицкое, Успенская церковь<br>в границах земельного участка с кадастровым номером 08-11/004301/08-11/004302 |                                 |   |
| Разработчик:<br>Инженер Г. И.   | Проектировщик:<br>Инженер В. И. | Проект межевания территории<br>Чертёж проекта межевания<br>Масштаб 1:2000 |
| Заказчик: ТСН "РЭДА"  |                                 | Страна: Литва   |
| г. Москва, Успенская  |                                 | Лист: ДИИ   |
| 1924 г.   |                                 | Непоказано:<br>ООО "Троицкое Гол-рекс"                                    |