

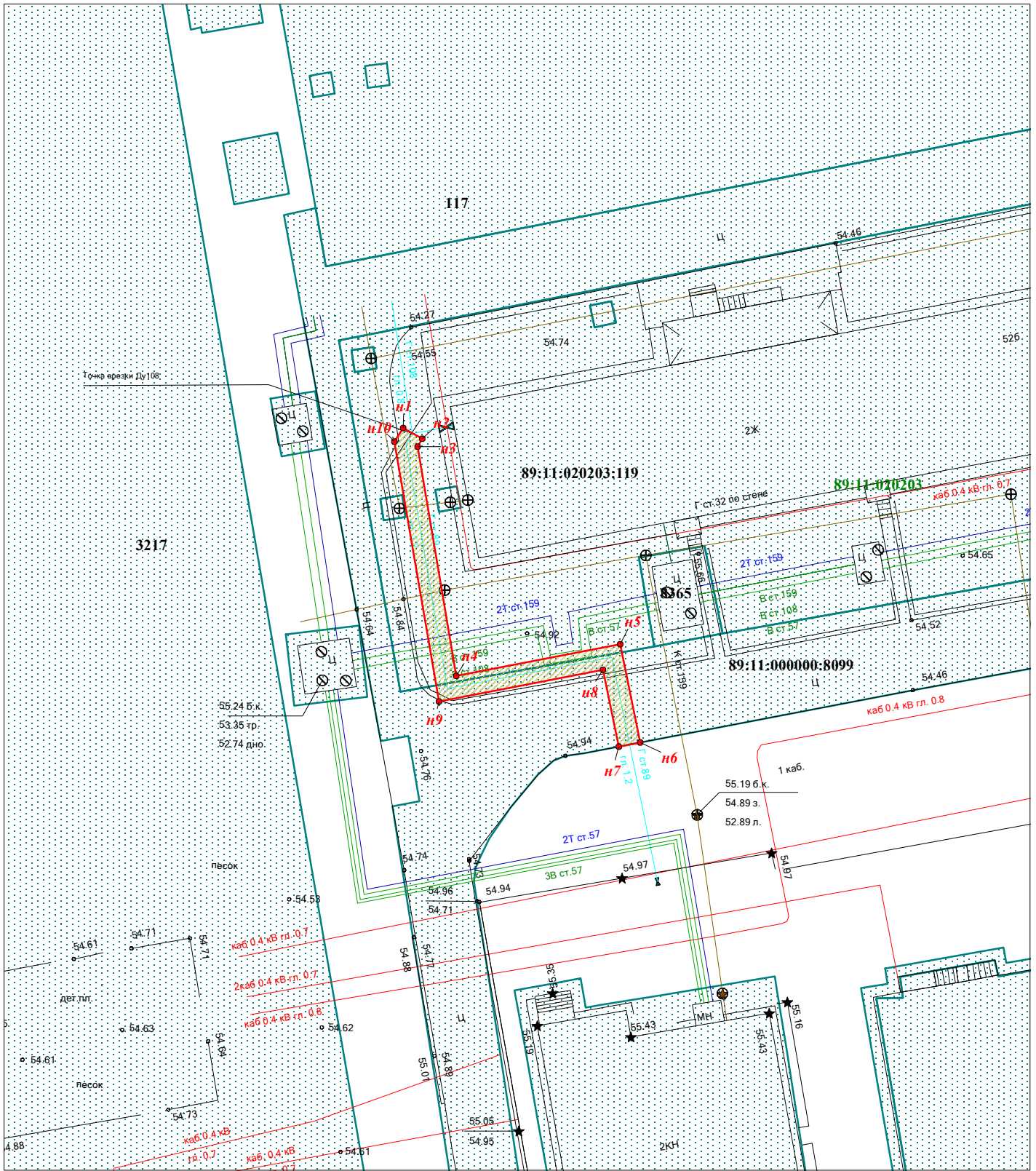
ОПИСАНИЕ МЕСТОПОЛОЖЕНИЯ ГРАНИЦ

публичного сервитута в целях размещения объекта «Подводящий газопровод низкого давления системы газораспределения к Торговому центру «Таёжный», кадастровый № 89:11:020203:334 по адресу: ЯНАО, г. Новый Уренгой, ул. Таёжная, д. 56а»

(наименование объекта, местоположение границ которого описано (далее - объект))

Сведения об объекте					
№ п/п	Характеристики объекта	Описание характеристик			
1	2	3			
1	Местоположение объекта	Ямало-Ненецкий автономный округ, г. Новый Уренгой			
2	Площадь объекта ± величина погрешности определения площади ($P \pm \Delta P$)	93±1 кв.м			
3	Иные характеристики объекта	Публичный сервитут в отношении земельных участков с кадастровыми номерами: 89:11:020203:119 (46 кв.м), 89:11:000000:8099 (47 кв.м)			
Сведения о местоположении границ объекта					
1. Система координат МСК-89, зона 4					
2. Сведения о характерных точках границ объекта					
Обозначение характерных точек границ	Координаты, м		Метод определения координат характерной точки	Средняя квадратическая погрешность положения характерной точки (M_t), м	Описание обозначения точки на местности (при наличии)
	X	Y			
1	2	3	4	5	6
н1	1521309,53	4436852,51	Картометрический метод	0.1	—
н2	1521308,57	4436854,26	Картометрический метод	0.1	—
н3	1521307,85	4436853,82	Картометрический метод	0.1	—
н4	1521287,02	4436857,36	Картометрический метод	0.1	—
н5	1521289,88	4436872,27	Картометрический метод	0.1	—
н6	1521280,96	4436874,09	Картометрический метод	0.1	—
н7	1521280,58	4436872,13	Картометрический метод	0.1	—
н8	1521287,55	4436870,71	Картометрический метод	0.1	—
н9	1521284,68	4436855,77	Картометрический метод	0.1	—
н10	1521308,30	4436851,72	Картометрический метод	0.1	—
н1	1521309,53	4436852,51	Картометрический метод	0.1	—

Схема границ публичного сервитута на кадастровом плане территории



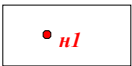
Масштаб 1:1000

Условные обозначения:




- граница публичного сервитута

89:11:020203 - номер кадастрового квартала




- обозначение и номер образуемой характерной точки границы публичного сервитута



- граница кадастрового квартала

89:11:020203:119 - граница и номер земельного участка, учтенного в ЕГРН



- ось сетей газопровода