

## ОПИСАНИЕ МЕСТОПОЛОЖЕНИЯ ГРАНИЦ

публичного сервитута в целях размещения объекта «Подводящий газопровод высокого давления системы газораспределения к объекту «Ремонтно-механическая мастерская, в том числе производственная мастерская, красный уголок»

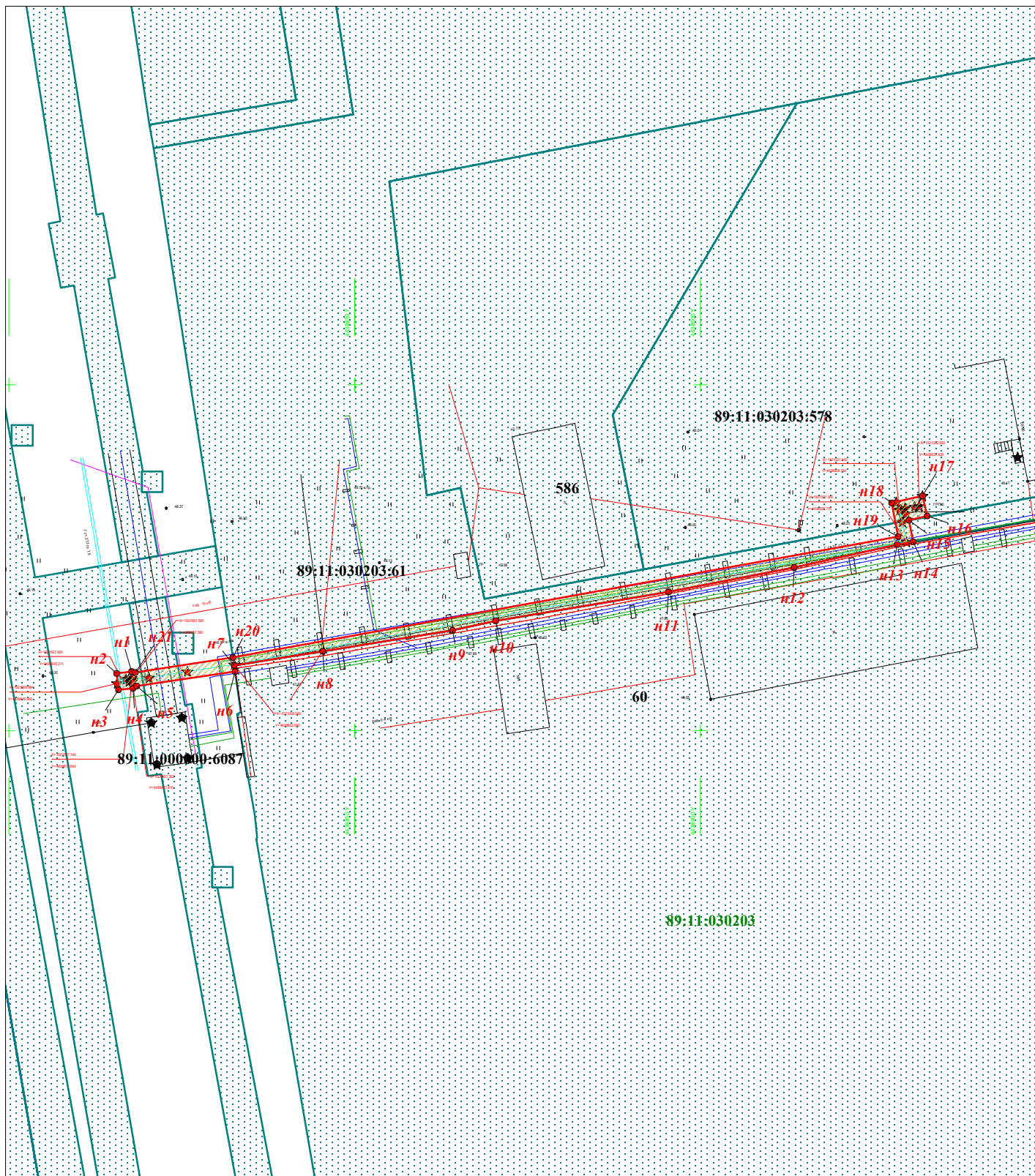
по адресу: ЯНАО, г. Новый Уренгой, пер. Больничный, д. 5»

(наименование объекта, местоположение границ которого описано (далее - объект)

<b>Сведения об объекте</b>					
№ п/п	Характеристики объекта	Описание характеристик			
1	2	3			
1	Местоположение объекта	Ямало-Ненецкий автономный округ, г. Новый Уренгой, пер. Больничный, д. 5			
2	Площадь объекта ± величина погрешности определения площади ( $P \pm \Delta P$ )	215±4 кв.м			
3	Иные характеристики объекта	Публичный сервитут в отношении кадастрового квартала 89:11:030203 (24 кв.м) Публичный сервитут в отношении земельных участков с кадастровыми номерами: 89:11:000000:6087 (11 кв.м), 89:11:030203:61 (166 кв.м), 89:11:030203:578 (14 кв.м)			
<b>Сведения о местоположении границ объекта</b>					
<b>1. Система координат МСК-89, зона 4</b>					
<b>2. Сведения о характерных точках границ объекта</b>					
Обозначение характерных точек границ	Координаты, м		Метод определения координат характерной точки	Средняя квадратическая погрешность положения характерной точки ( $M_t$ ), м	Описание обозначения точки на местности (при наличии)
	X	Y			
1	2	3	4	5	6
н1	1521508,59	4438817,78	Картометрический метод	0.1	—
н2	1521508,31	4438815,61	Картометрический метод	0.1	—
н3	1521505,92	4438815,86	Картометрический метод	0.1	—
н4	1521506,15	4438817,98	Картометрический метод	0.1	—
н5	1521506,46	4438818,52	Картометрический метод	0.1	—
н6	1521508,60	4438832,74	Картометрический метод	0.1	—
н7	1521509,45	4438832,63	Картометрический метод	0.1	—
н8	1521511,45	4438845,42	Картометрический метод	0.1	—
н9	1521514,54	4438864,19	Картометрический метод	0.1	—
н10	1521515,85	4438870,37	Картометрический метод	0.1	—
н11	1521520,06	4438895,40	Картометрический метод	0.1	—
н12	1521523,63	4438913,56	Картометрический метод	0.1	—



# Схема границ публичного сервитута на кадастровом плане территории



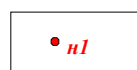
## Условные обозначения:

Масштаб 1:1000




- граница публичного сервитута

89:11:030203 - номер кадастрового квартала



- обозначение и номер образуемой характерной точки границы публичного сервитута




- граница кадастрового квартала

89:11:030203:578



- граница и номер земельного участка, учтенного в ЕГРН



- ось сетей газопровода