

ГРАФИЧЕСКОЕ ОПИСАНИЕ

местоположения границ населенных пунктов, территориальных зон, особо охраняемых природных территорий, зон с особыми условиями использования территории

Публичный сервитут объекта: "Воздушная линия 10кВ, КТПс-160кВА для электроснабжения ВРУ-0,4кВ объекта: «автомойка самообслуживания», ЯНАО, г. Новый Уренгой, район Северный"

(наименование объекта, местоположение границ которого описано (далее - объект))

Раздел 1

Сведения об объекте

№ п/п	Характеристики объекта	Описание характеристик
1	2	3
1.	Местоположение объекта	Ямало-Ненецкий автономный округ, город Новый Уренгой
2.	Площадь объекта +/- величина погрешности определения площади (P +/- Дельта P)	40 +/- 2 м ²
3.	Иные характеристики объекта	Публичный сервитут в отношении земель кадастрового квартала 89:11:050203 (14 кв.м.). Публичный сервитут в отношении земельного участка с кадастровым номером 89:11:000000:113 (26 кв.м.).

Раздел 2

Сведения о местоположении границ объекта

1. Система координат МСК-89, зона 4

2. Сведения о характерных точках границ объекта

Обозначение характерных точек границ	Координаты, м		Метод определения координат характерной точки	Средняя квадратическая погрешность положения характерной точки (Mt), м	Описание обозначения точки на местности (при наличии)
	X	Y			
1	2	3	4	5	6
1	1527177.21	4436770.74	Метод спутниковых геодезических измерений (определений)	0	-
2	1527178.36	4436766.91	Метод спутниковых геодезических измерений (определений)	0	-
3	1527188.05	4436769.82	Метод спутниковых геодезических измерений (определений)	0	-
4	1527186.70	4436773.59	Метод спутниковых геодезических измерений (определений)	0	-
1	1527177.21	4436770.74	Метод спутниковых геодезических измерений (определений)	0	-

3. Сведения о характерных точках части (частей) границы объекта

Обозначение характерных точек части границы	Координаты, м		Метод определения координат характерной точки	Средняя квадратическая погрешность положения характерной точки (Mt), м	Описание обозначения точки на местности (при наличии)
	X	Y			
1	2	3	4	5	6
-	-	-	-	-	-

Раздел 3

Сведения о местоположении измененных (уточненных) границ объекта

1. Система координат -

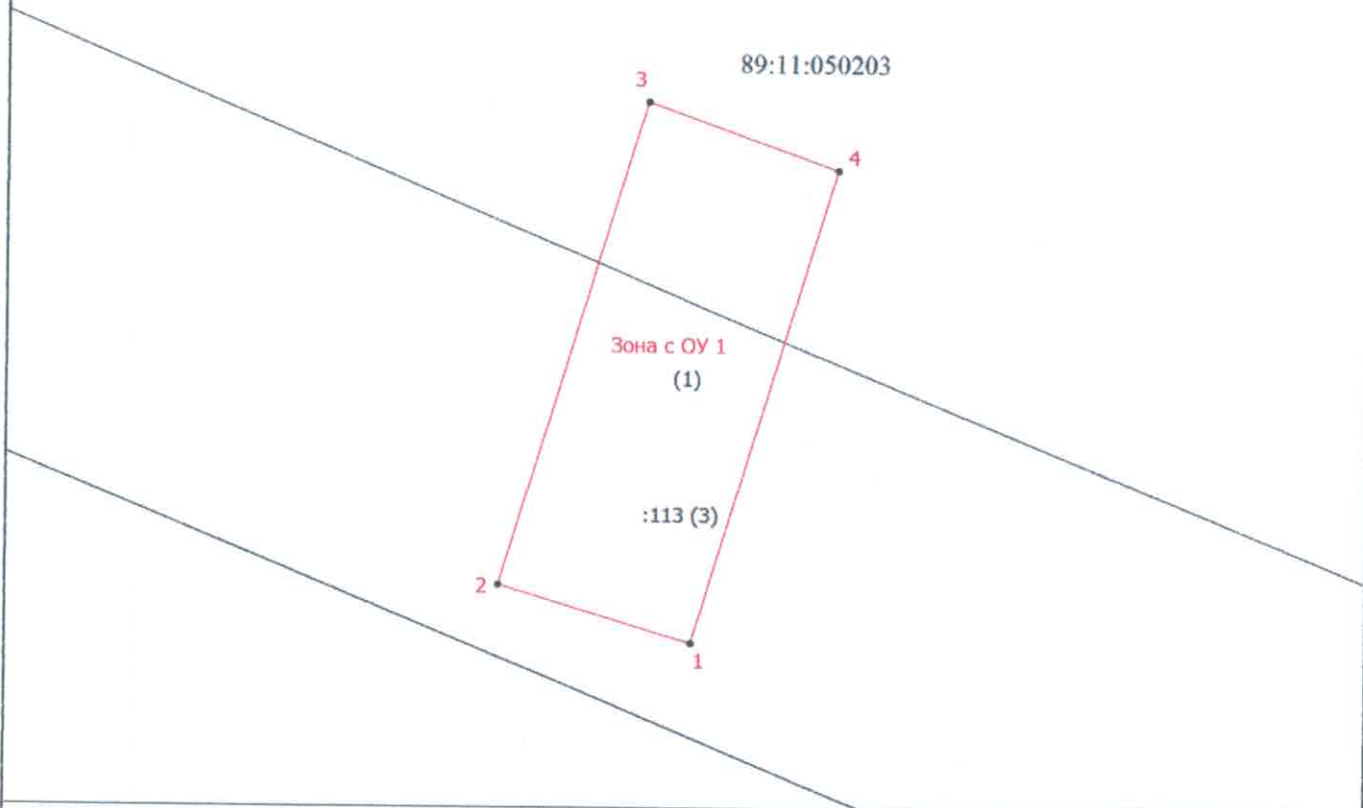
2. Сведения о характерных точках границ объекта

Обозначение характерных точек границ	Существующие координаты, м		Измененные (уточненные) координаты, м		Метод определения координат характерной точки	Средняя квадратическая погрешность положения характерной точки (M _t), м	Описание обозначения точки на местности (при наличии)
	X	Y	X	Y			
1	2	3	4	5	6	7	8
-	-	-	-	-	-	-	

3. Сведения о характерных точках части (частей) границы объекта




Обозначение характерных точек части границы	Существующие координаты, м		Измененные (уточненные) координаты, м		Метод определения координат характерной точки	Средняя квадратическая погрешность положения характерной точки (M _t), м	Описание обозначения точки на местности (при наличии)
	X	Y	X	Y			
1	2	3	4	5	6	7	8
-	-	-	-	-	-	-	

План границ объекта



Масштаб 1:150

Условные обозначения

-  - Часть границы, местоположение которой определено при выполнении кадастровых работ
-  - Характерная точка границы земельного участка, сведения ЕГРН о которой соответствуют требованиям, установленным в соответствии с частью 13 статьи 22 Федерального закона от 13 июля 2015 г. N 218-ФЗ "О государственной регистрации недвижимости"
- Зона с ОУ 1** - Зона с особыми условиями использования территории Зона с ОУ 1 — Публичный сервитут объекта: "Воздушная линия 10кВ, КТПс-160кВА для электроснабжения ВРУ-0,4кВ объекта: «автомойка самообслуживания», ЯНАО, г. Новый Уренгой, район Северный"
- 1** - Обозначение новой характерной точки
- :8486 (12)** - Обозначение контура земельного участка
-  - Часть границы, сведения ЕГРН о которой позволяют однозначно определить ее положение на местности
- 89:11:050203** - Номер кадастрового квартала

Подпись *Асем*



Дата "16" "04.2024" г.

Место для оттиска печати (при наличии) лица, составившего описание местоположения границ объекта